נספח בינוי-תכנית

תכנית מס' 355-0674077

תכנית מכ\מק\949 הסדרת מצב קיים בחלקה 207
בגוש 11145
רכסים

גליון 1 מתוך 1

תחולה	**רקע**
תיאור	
תאריך עריכת הנספח	24.10.2019
קנ"מ	**1:100**
תרשימים נוספים	**קנ"מ**

שמות וחתימות:

עורך הנספח	עם: מכי לוי
	תאגיד:



מפת מדידה ביצוע
1:100

מס שלוה	1	2	3	4	5	6	
גובה רום	TL=44.70	TL=44.25	TL=44.20	TL=41.20	TL=41.20	TL=41.20	TL=39.10
גובה חתמית	TL=43.40	TL=43.30	TL=40.45	TL=40.30	TL=40.20	TL=40.00	TL=39.15
	H=1.30	H=0.95	H=3.75	H=0.90	H=1.00	H=1.20	H=0.95
שטח	ø 60	ø 60	ø 60	ø 60	ø 60	ø 60	ø 60
מערך	24	24	24	24	24	24	24
מרחק	5.8	9.5	7.5	4.5	9.0	5.8	

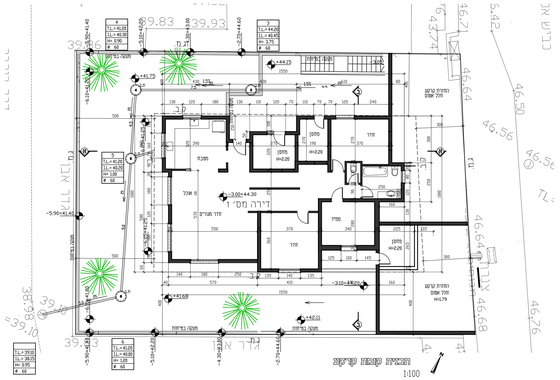

תוכנית קומת קרקע
1:100
207-71-BINUI.dwg

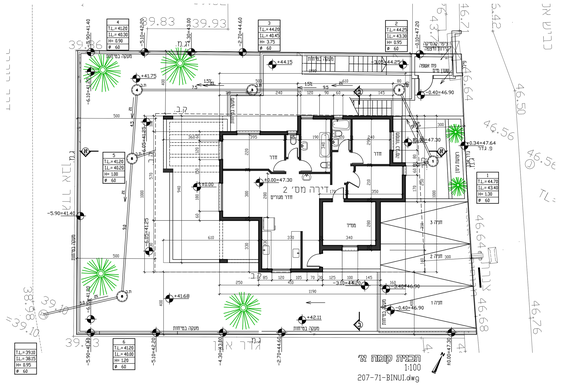

תוכנית קומת א'
1:100
207-71-BINUI.dwg

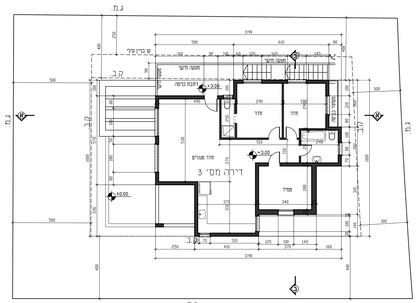

תוכנית קומת ב'
1:100
207-71-BINUI.dwg

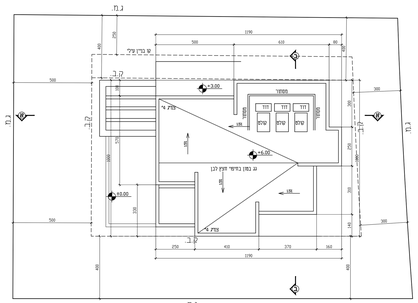

תוכנית גגות
1:100
207-71-BINUI.dwg

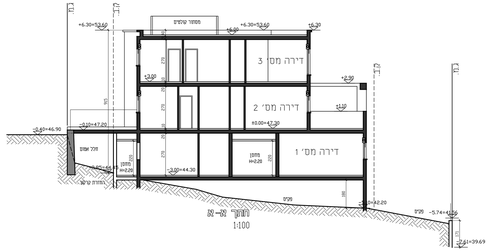

חתך א-א
1:100

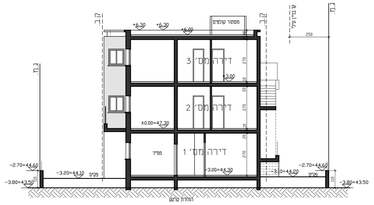

חתך ב-ב
1:100

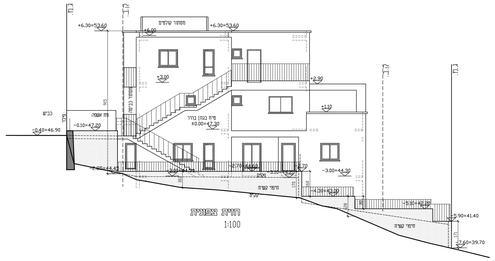

חזית מערבית
1:100

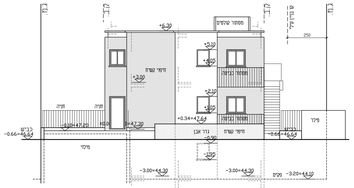

חזית מזרחית
1:100

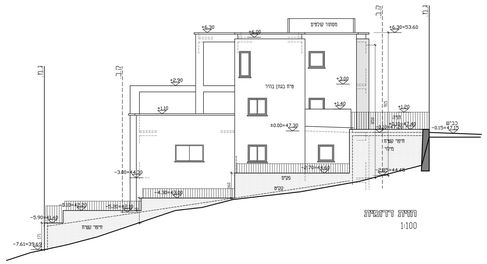

חזית דרומית
1:100

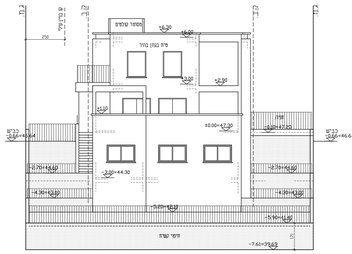

חזית מערבית
1:100

חישובי שטחים
1:100

קומת קרקע

מס'	חישוב	תוספת	הערות
1	10x16.15		161.5
2	5.75x5.4		2.56
3	5.75x5.4		2.43
4	3.7x1.4		5.18
5	2.25x0.35		0.79
6	1.5x0.25		3.37
7	1.65x0.5		1.62
8	1.45x3		4.35
9	4.3x1		4.3
10	1.75x2	(285)	18.5
11	2.55x2.5	(285)	6.5
12	2.25x2.65	(285)	5.9
13			56.09
	סה"כ		105.41
			161.5-56.09

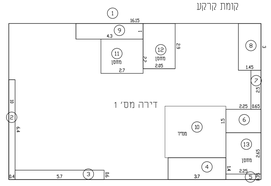

קומה א'

מס'	חישוב	תוספת	הערות
1	11.9x10	119	
2	9x1		2.4
3	2.5x1.6		4
4	1.4x3.5		4.9
5	5.3x1.4		7.42
6	2.5x3.3		8.25
7	מדף		18.5
		119	40.53
	סה"כ		119-40.53
			78.47

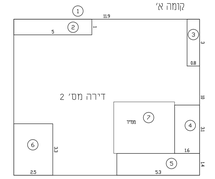

קומה ב'
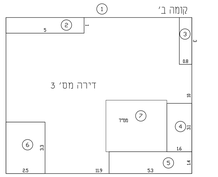
מס'	חישוב	תוספת	הערות
1	10x11.9	119	
2	9x1		2.4
3	0.8x3		2.4
4	1.4x3.5		4.9
5	5.3x1.4		7.42
6	2.5x3.3		8.25
7	מדף		18.5
		119	40.53
	סה"כ		119-40.53
			78.47