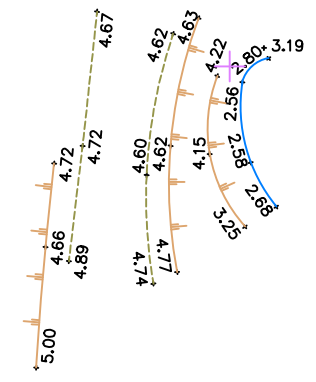
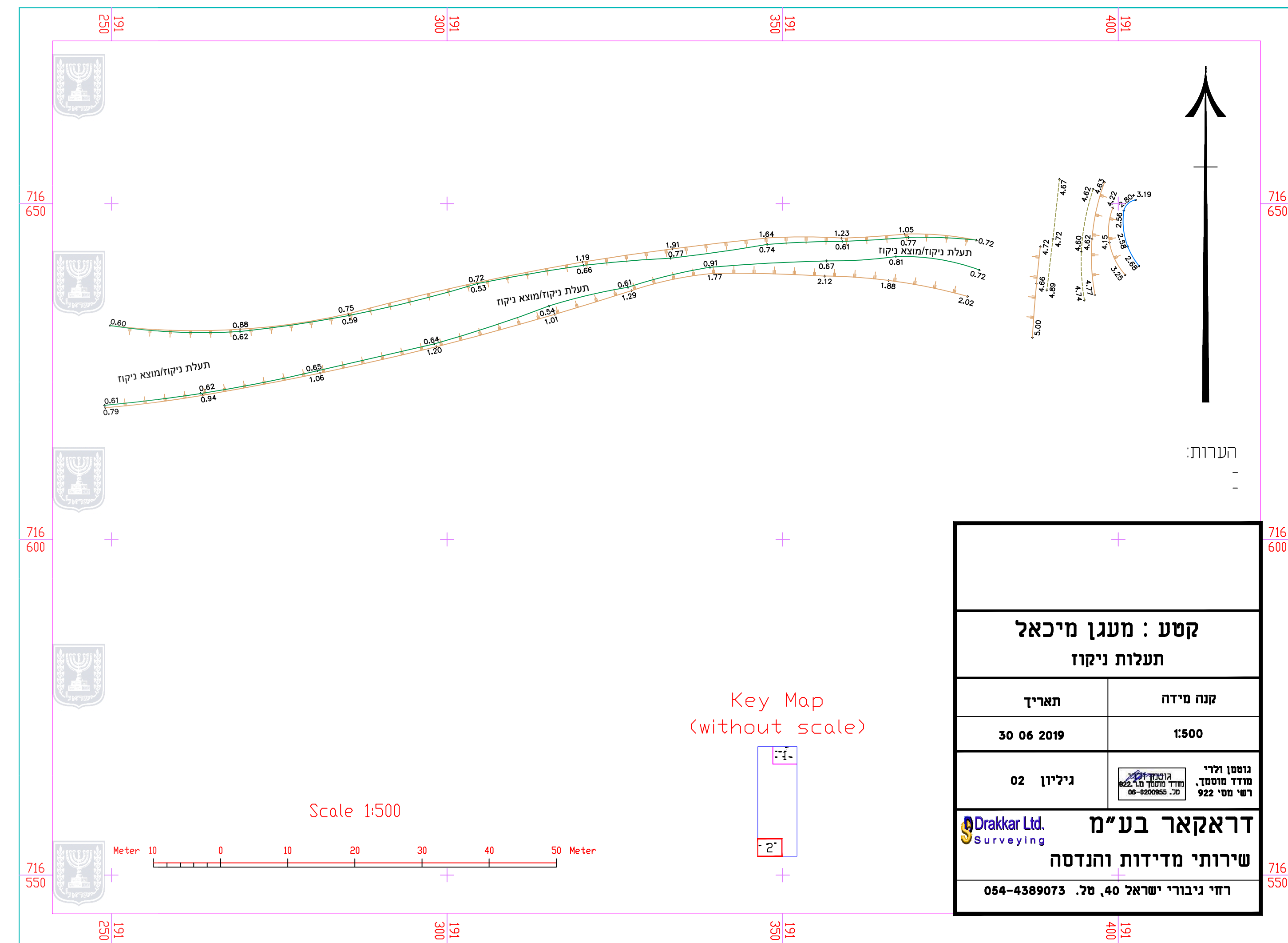


21/02/2018

להפקיד את התכנית


23/10/2019

תאריך יו"כ הוועדה הממונת

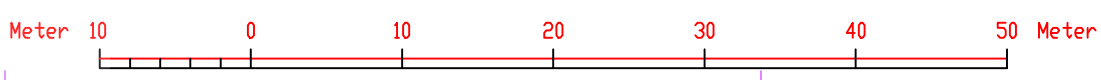


הערות:

Key Map  
(without scale)



Scale 1:500



<b>קטע : מעגן מיכאל</b>	
<b>תעלות ניקוז</b>	
<b>תאריך</b>	<b>קנה מידה</b>
30 06 2019	1:500
<b>גיליון 02</b>	
<b>Drakkar Ltd. Surveying</b> <b>דראקאר בע"מ</b> <b>שירותי מדידות והנדסה</b>	
רחבי ניבורי ישראל 40, סל. 054-4389073	