חוק התכנון והבניה, התשכ"ה - 1965
משרד הפנים - מחוז - מינהל התכנון
הוועדה המחוזית המליצה ביום : 04/09/2019
החלטה מיום : 09/07/2020
תאריך : 09/07/2020
ירד הוועדה המחוזית

נספח בינוי פיתוח וחניה

302-0714626

שינוי הוראות בניה ברחי בן צבי בחדרה גוש 10042 חלקה 185

נספח לתכנית: גליון 1 מתוך 1

תחולה	מנזחה
תאריך עריכת הנספח	13.3.19
רשימת התרשימים	קנ"מ
תרשים סביבה	1:2,500
מפה מצבית	1:250

שמות ותימות:

	שם	תאור	חתימה
מגיש, יזם התכנית ובעל עניין בקרקע	אנסונינה אחרון אנסונינה אירים אנסונינה לאה אנסונינה עמרם		
עורך ראשי	שם: זיידוב מיכאל		חתימה
עורך הנספח	שם: זיידוב מיכאל		חתימה
מודד	שם: יחזקיאל גולדשמיט		חתימה

מקרא :

- גבול התכנית בתוקף
- קו בנין במ"מ
- שטח שרות לדירות בקומת מדרגות , לובי , מחסנים
- בנין מצוע בקומות שטח לדירות
- מוצע בקומות שטח מרפסות
- שטח מרתף משותכלות עבור חניה ובעלי כניסות
- שטח ירוק גגני משתף צמחיה
- בק- קרקע , בקומה 1

חומרי גמר

בנין - חפיי קשרת - טיח
מעטת חנית - חמתר - אלומיניום
גדרות - לפי פרטי גדרות

תמהיל דירות

בנין 4 קומות על עמודים 2 יח דירות
מחוצע גגוד דירה מס מיי - כולל ממד
מספר דירות בקומה: = 3
מספר חדרים בדירה: = 5 כולל סלון
מרפסת מגורה יח- 14 מיי דירה

פרטים

מפות להיתר בנייה

ישוב חדרה

כתובת:

רשם עבור	אנסונינה	מספר סידורי 985.3/98			
גוש	10042	חלקה 185	שטח האלמנטרי 1,000 מ"ר	תכנית מתאר מפורטת חת/804/ 302-0415646	מגרש	שטח מגרש נטו/מ"ר

הערות

ה- הצברים המסומנים על רשת נ.צ. של מחלקת המדידות והתכנון במשרדי

ג1 עד השטח תהי תכנית חת/804/ 302-0415646.

ג3 המדידות והשטחים הם מסוכמים ועלולים להשתנות עם תכנית המפות הארצי ראשון.

ג4 כל הבניין והיכנסי לסיידנא

ג5 יש לבדוק מהי בניין מול הערה הנקבע את אישורים

ג6 עיסוק הפעילות נמדדו מדידת בשטח

נתוני רשת וגבולות:

ג1 המדידה נעשה ברשת ישראל 2005

ג2 נמדדות הבסיה שבניהן מבוססת המדידה הם RTK

ג3 גובהות הנקבו תשבו מתבר המפסי 8/1942

תרשים הסביבה 1:2500

הצהרת מודד:

אני מאשר כי מפה זו הנכונה ובנויה בקנה מידה 1:250 והיא העתק נכון של המפה הטופוגרפית על סמך מדידה שהמחיתה בינים 03.05.98

בהתאם על בסיס אישור שבצעתי למפה זו אני מאשר/ת כי הפרטים והמאפיינים שצוינו במפה מדויקים לפי האמור. דרוש דיוק אופקי ± דרוש דיוק אנכי

המפה הכנה לפי תקנות המדידות מדידות ומפות, התשמ"ו -2016. תאריך גמר התכנית 18.02.19

עבד/עמיים ירחמיאל 661

שם המודד מספר רשיון חתימה

מודדי חברה בע"מ
ר', גודשמיט
מס' רשיון 661

עדכון: 18.02.19 - שרטט ע"י ר'ה'ן
עדכון: 20.12.17 - שרטט ע"י ר'ה'ן
עדכון: 17.05.15 - שרטט ע"י ר'ה'ן
עדכון: 4.6.13 - שרטט ע"י א'ה'ן
עדכון: 22.05.06 - שרטט ע"י א'ה'ן
עדכון: 03.05.98 - שרטט ע"י א'ה'ן

מודדי חברה בע"מ
רח' הכר 25 פתח תקוה
טל: 03-9239154/5 פקס: 03-9239170
M:\10042\185\185.PKJ DFBSE@MBLSKOL.CO.IL

מקרא

- נמדד עובי
- גובה רצפה
- מרכז מסה
- מרכז כובד
- עמוד תומכות
- אביזר תשתית
- תא ביקורת
- שוחת ביוב
- כיור/כיריים/אגירה משולבת
- תא משקל
- ש.ת.
- ע.ת.
- א.ב.ת.
- ע.ב.
- חיבור מים
- הידרנט
- עץ ומספרו
- גו מסוף
- מבנה/בניין
- מבנה
- משטח גגות
- כביש אספלט
- אבן שפה
- גדר רשת
- גדר בטיחות
- סוג בניין
- גבול חלקה
- גבול מגרש
- גבול גוש
- נקו גבול ישנה
- נקו גבול חדשה

מ/נמדד			
15	192243.25	704246.57	
2	192287.85	704244.63	
3	192286.91	704222.40	
16	192242.28	704224.34	

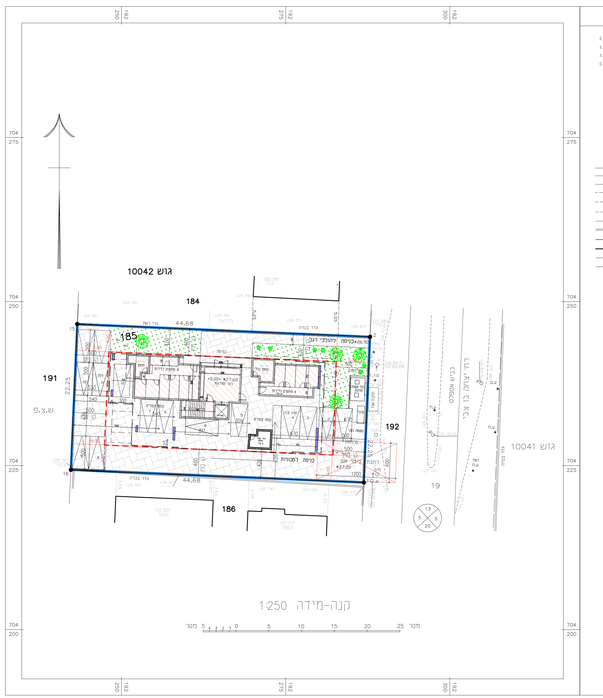

מפה מצבית והעמדה 1 : 250

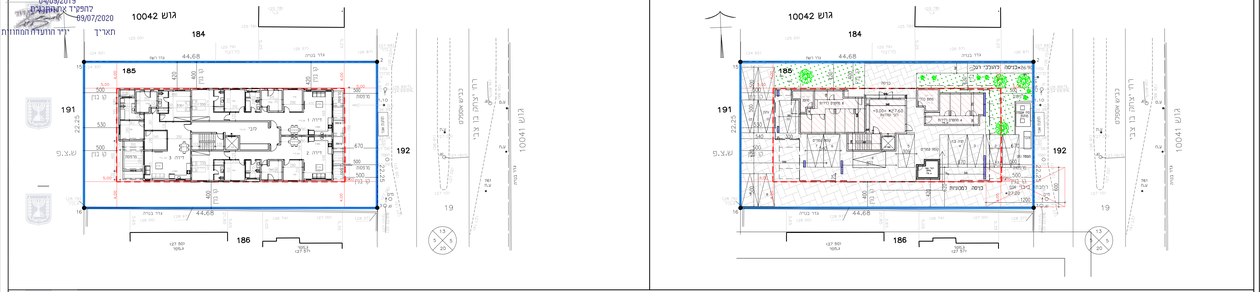

תכנית קומת קרקע חניה 1 : 250

תכנית קומה טיפוסית 1 : 250

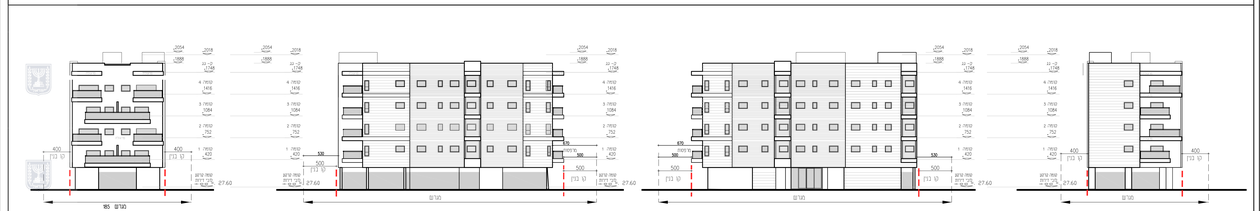

חזיתות 1 : 250

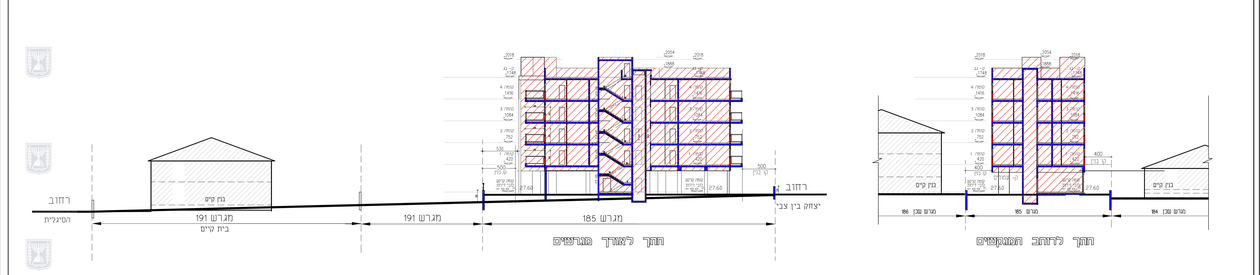

חתכים 1 : 250