


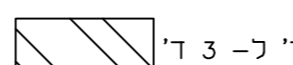











מיקרא

-  מגורים בישוב כפרי
-  קרקע חקלאית
-  גבול תכנית
-  תחום פנ"ח השלמה של 0.5 ד' ל- 3 ד'
-  להריסה
-  מגרש המחולק לתאי שטח
-  קו בנין
-  קו עזר תחום 2.5 דונם
-  תחום השפעה מקידוח מים
-  מספר תא שטח
-  עץ/עצים לנקירה
-  עץ/עצים לשימור
-  רוזטה

נספח לתכנית 351-0940692	
מ/מק/180 החלפת שטחים משק 88 גן השומרון	
גליון 1 מתוך 1	
תחולה	מנחה
תיאור	סימון גבול המגורים של 2.5 ד' ופנ"ח תוספת של 0.5 ד'
תאריך עריכת המסמך	9.4.2021
קנ"מ	1:500
עורך הנספח	רחל שלם

חותמות מוסד התכנון :

8311
2
הטופוגרפיה/
ערכה על ידי:
25/01/2021
ובהתאם
לתוקף.
עבד עסכי
611