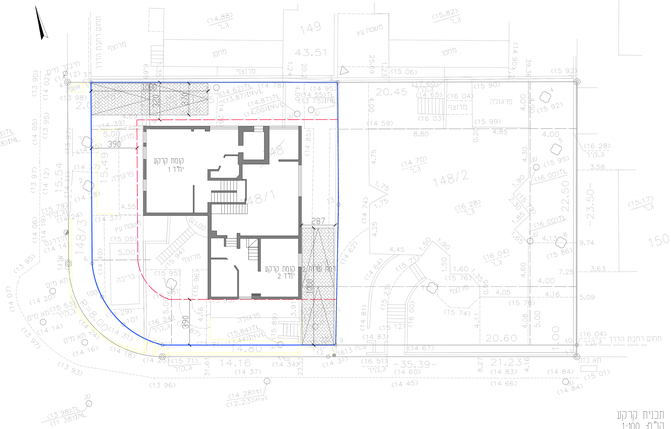

תכנית קרקע
קנ"מ: 1:100

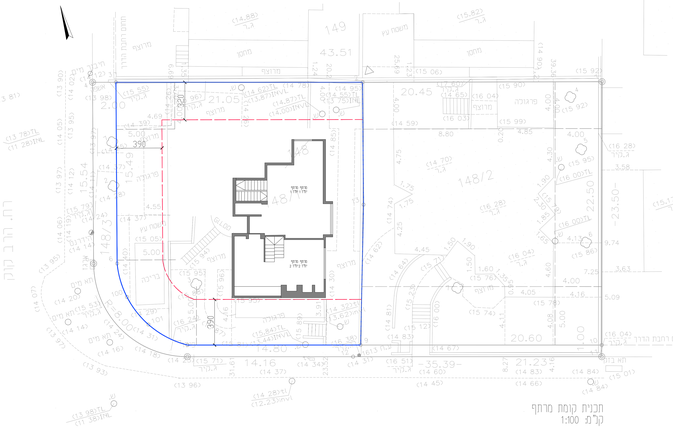

תכנית קומת מרתף
קנ"מ: 1:100

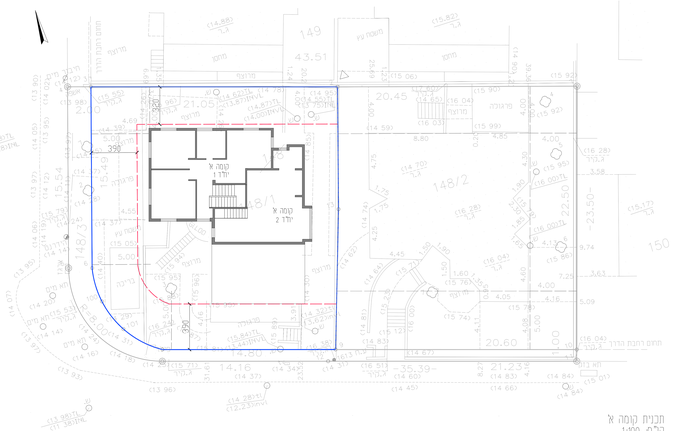

תכנית קומה א
קנ"מ: 1:100

מפות כלהיתר בנייה

כתובת

שאר חלקה							
רחוב עבור	עמוס פרלסר		מספר סידורי	3315/12			
ת.ש. 10035	תל-אביב	148	מאזן ר.אבטבולבי 1:1000	תכנית מתחילה 846.78	מ.ר.	מס' מדרגות נוסף	

נדון ל מחוז

המחוז	מרכז
הוועדה המקומית	אפרת/מגדל
מרחב	מקו. מקומי
שטח ושימוש	
יעוד הקרקע	מגרש מיוחד
הוראות	
בנוי קיים / מוקדם	כן מגרש מיוחד מגרש
בנוי רשמי	
שלבי ביצוע	מגרש מלא
מרחב	
מרחב	
מרחב	

הערות

1. הנתונים מסומנים על רשת ITM.
2. מפה זו מבוססת על מדידה מס' 846.78.
3. כל הרשתות הנ"ל מבוקרות ומתאימות לרשתות הקיימות בשטח.
4. מפה זו הכנה המפת מגרש ראשי.
5. בוצע הבנה הכנסת רקמים.
6. לא הבנה מגרש מגרש בלבד מס' הערה הקבוד אל ארצון.
7. אין מספרי בתים נמדדו מדידה מיידית בשטח.

נתוני רשת וגבולות

1. מדידה נמדדה ברשת ישראל 2005.
2. נמדדה בבקרת עבודה בטפסה המדידה זו 2055M2.
3. גבולות החלקה/תאום מתבר מספר: 147/1942.

תרשים הסביבה 1:2500

1192707.31	705477.33	
192665.44	705486.14	
192661.30	705474.21	
192700.68	705454.72	

מקרא

נמדדו עבור	1
נמדדו	2
מבוסס	3
מבוסס בגבול	4
עבור הקצאת	5
מבוסס הקצאת	6
יעד	7
מגרש בנין	8
מגרש	9
יעד	A,B,C,E
מגרש	10
מגרש מים	11
הדרום	12
עץ מסומן	
מבוטל	
מגרש	
גדר רשת	
מגרש	
גבול שיכון	
גבול הוע	
גבול אזור	
גבול מרחב	

טבלת ערים

1	14.25	2	2010
2	14.28	2	20
3	13.98	2	1.44
4	15.67	2	12
5	15.80	2	12
6	15.74	2	12
7	15.68	2	12
8	15.72	2	45
9	15.88	2	40

הערות מודד

אי-מאשר ל מפה זו הוכנה הערכה בגבול מידה 1:250 ... ודא העתק נכון של המפה המאושרת על סמך מדידה שמסומנת בים ... 4.01.2021

נמסמך על בנות אילת שבאמצע המפה זו אני מאשר/ת כי המדדים המאוגרים בתוכי מדידים לפי האמור. דגמם דיגם אמצעיים ..... דוגמ דיגם אבר

המפה הכנה לפי תקנות ומדידות ומדידות ומקומי והמצאה - 2006 לאי יכו אמר המפה 4.01.2021

עזרא אלעזרי ישראל	661	
שם המודד	מספר רישון	חתימה

מודדי חדרה בע"מ
י. גולדשטיין
מס' רישון 661

מודדי חדרה בע"מ
רח' הרב קוק 20 חדרה
tel: 0523371020, fax: 0523344170
OFFICE@MLIH.CO.IL
מס' מהנדס רישוי: 661

עדכון ראשון 4.01.2021
שלב ב' מידה
עדכון 25.03.19
עדכון 1.12.17
עדכון 1.12.17
עדכון 1.12.17
עדכון 1.12.17
מס' מהנדס רישוי: 661

מס' מבנה
1:250

נספח ביצוע פיתוח וחניה
נספח לתכנית מס' 302-0835216
שינוי הרשות בנייה
ברח' הרב קוק 24, חדרה
גוש 10035, חלקה 148

נדון ל מחוז

המחוז	מרכז
הוועדה המקומית	אפרת/מגדל
מרחב	מקו. מקומי
שטח ושימוש	
יעוד הקרקע	מגרש מיוחד
הוראות	
בנוי קיים / מוקדם	כן מגרש מיוחד מגרש
בנוי רשמי	
שלבי ביצוע	מגרש מלא
מרחב	
מרחב	
מרחב	
גדר רשת	
מגרש	
גבול שיכון	
גבול הוע	
גבול אזור	
גבול מרחב	