תכנית נספח בינוי 15:27:28 14/11/2021 352-0888008

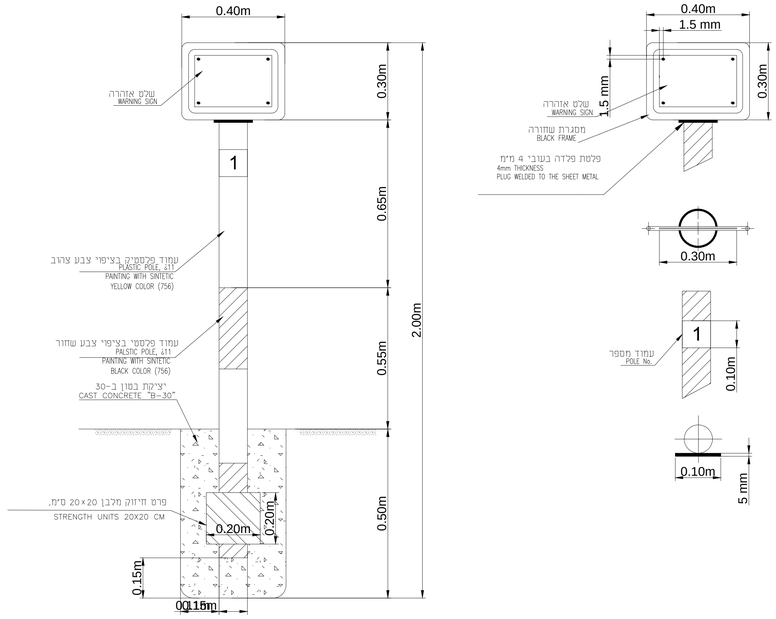

NOTES:

1.LOCATION OF POLES WILL BE ACCORDING TO THE PLANNER'S INSTRUCTIONS AND AT LEAST:
- AT EVERY CREAK LINE
- EVERY 500m
- AT EVERY SIGNIFICANT INFRASTRUCTURE (ELECTRICAL LINES, OPTICAL LINES, FUEL, MAIN SEWAGE & WATER LINES) IN COORDINATE WITH TJE PLANNER.

הערות:

1. מיקום העמודים יהיה בהתאם לתכנון בתנאים הבאים:
- לכל ואחרי חציית נחל
- כל 500 מטר
- כל חציית תשתית משמעותית

שלט אזהרה קו גז

TYPICAL WARNING SIGN

MRG-DDT-07-PIL-10353

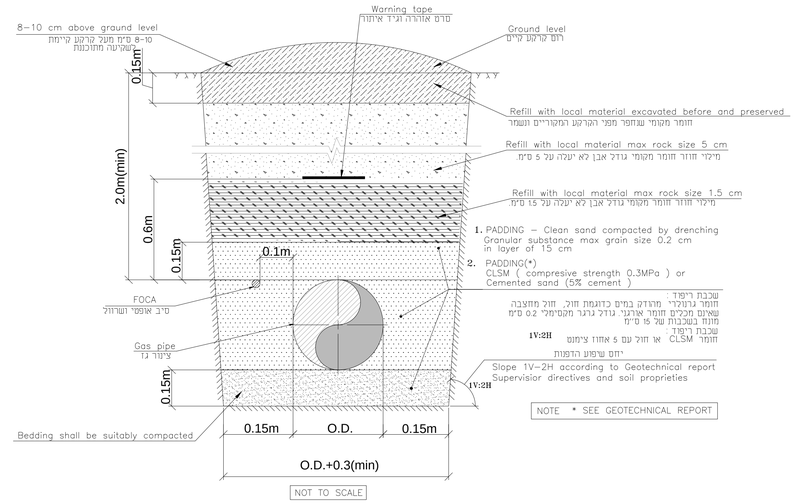

חתך טיפוסי להנחת קו גז בחפירה פתוחה

TYPICAL PIPE TRENCH PROFILE

MRG-DDT-07-PIL-10349_2

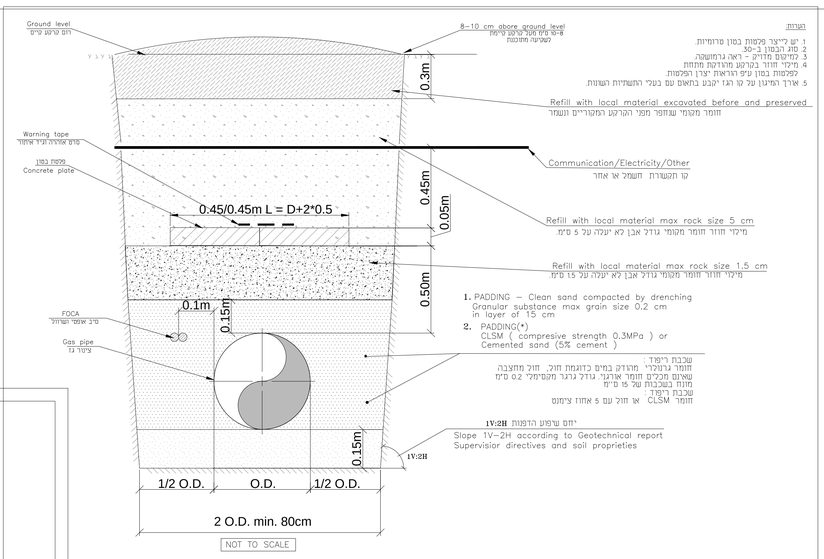

הערות:

1. יש לייצר פלטות בטון מרוסקות.
2. סוג הבטון ב-30
3. למילוים מדודים - ראה גרמושקה.
4. מילוי חוזר בקרקע מהודקת מתחת לפלטות בטון ע"פ הוראת יצרן הפלטות.
5. ארך המיגון על קו הגז יקבע בתאום עם בעלי התשתיות השונות.

TYPICAL UNDER GROUND INFRASTRUCTURE CROSSING WITH PROTECTION PLATES

MRG-DDT-07-PIL-10350

חתך עבודה ליד עצים. קידוח אופקי

TYPICAL CROSS SECTION FOR PIPE NEXT TO TREE - HDD

MRG-DDT-07-PIL-10352

חתך עבודה ליד עצים. חפירה פתוחה

TYPICAL CROSS SECTION FOR PIPE NEXT TO TREE OPEN CUT PIPE LAYING

MRG-DDT-07-PIL-10352

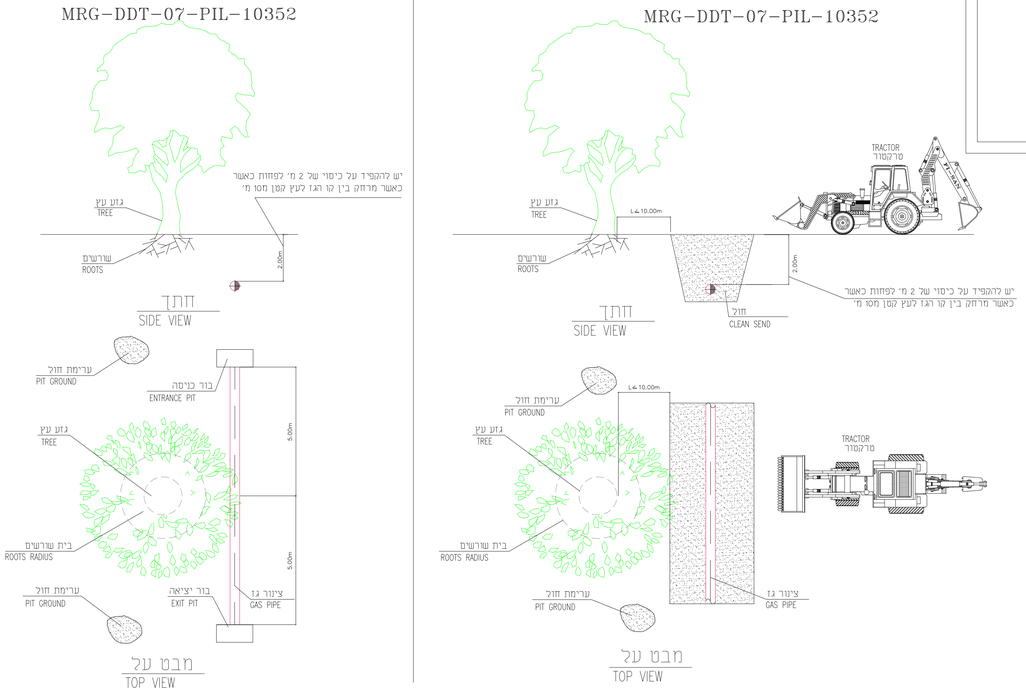

חתך עבודה ליד עצים

TYPICAL CROSS SECTION FOR PIPE NEXT TO TREE

MRG-DDT-07-PIL-10352

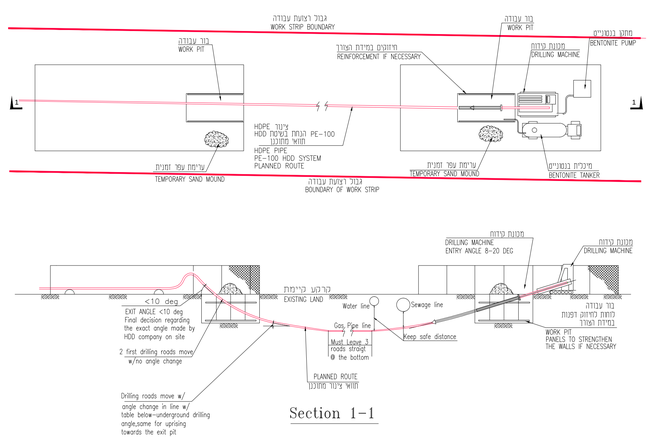

BACKREAMING & PULLING

חוק התכנון והבניה, התשכ"ה - 1965
תכנית עבודה לרשת חלוקה

מס' 352-0888008

תכנית עבודה לרשת חלוקה לגז טבעי בלחץ נמוך מילואות-אלוביו-רפא"ל (מחוז חיפה)

נספח בינוי	גיליון 3 מתוך 3
מחוז	חיפה
מרחב תכנון מקומי	קריות
רשות מקומית	עירית ביאליק, עירית מוצקין
ישוב	קרית ביאליק, קרית מוצקין
תוכנית בסמכות	רשות רישוי לגז טבעי מחוז צפון
איחוד וחלוקה	ללא איחוד וחלוקה
היתרים או הרשאות	תכנית שמכוחה ניתן להוציא היתרים או הרשאות
מונה תדפיס התשריט	1
תאריך עדכון	07.02.21
קנה מידה	N.T.S.

אישורים

שמות וחתימות *

מגיש התכנית	תאריך: מרימון גז טבעי צפון בע"מ	חתימה:
עורך ראשי	תאריך: יצחק פרוינד פוינד יעקב-יעתמנון ופרוזם פרוינטס בע"מ	חתימה:
יזם	תאריך: מרימון גז טבעי צפון בע"מ	חתימה:
עורך הנספח	תאריך: מוניקה דרימר בזן אפנ בע"מ	חתימה:

בעל ענין בקרקע *

בבעלות מדינה	תאריך: מדינת ישראל	חתימה: