תכנית 354-0720953 20/06/2023 08:43:57 נספח תנועה תחבורה וכבישים 3

מינהל התכנון
חוק התכנון והבניה, התשכ"ה - 1965
מחוז חיפה
הועדה המחוזית החליטה ביום :
16/01/2023
לאשר את התוכנית
26/06/2023
תאריך יו"ר הועדה המחוזית

תכנית תנועה

מס' 354-0720953

מובלעת ואדי אלחירובה - צפון באקה
- מאמץ ממוקד -

נספח תנועה	גליון 1 מתוך 3
מחוז	חיפה
מרחב תכנון מקומי	עירון
רשות מקומית	באקה אל גירביה
ישוב	

שם הנספח	קנ"מ
נספח תנועה	קנ"מ 1:500

שמות וחתימות:		חתימה:
עורך תכנית	ג.הנדסה בע"מ הנדסה אזרחית תנועה ותחבורה	אינג' ג'אבר סאגי מהנדס תנועה וכבישים מס' רשיון 113130

מקרא מצב מתוכנן:
- כביש
- דרך משולבת \ ריצוף מדרכה
- שביל עם מעבר רכב
- זכות מעבר
- גבול תכנית
- מסלול תחבורה ציבורית
- חד סטרי

מקרא מצב סטטוטורי קיים:
- שצ"פ, שטח ציבורי פתוח (במידה וקיים)
- טיפול נופי (במידה וקיים)
- זכות דרך R.O.W
- גבול גוש
- גבול חלקה

מקרא מצב קיים:
- עמוד חשמל (ע.ח.)
- עמוד תאורה (ע.ת.)
- עמוד טלפון (ע.ט.)
- שוחה
- שוחת חשמל (ש.ח.)
- שוחת מים (ש.מ.)
- ברז שריפה (כ"א)
- תמרור
- רמזור
- עמוד סימון (ע.ס.)
- שיקה
- פוליגון
- כביש אספלט
- אבן שפה
- דרך (עפר/מצעים)
- תעלה
- קיר/גדר רשת (ג.ר.)
- מעקה ביטחון (מ.ב.)
- ריצוף
- טרסה
- צינור
- גבול מעובד/מסע
- מבנה
- צריף/סככה/חממה
- אספלט קיים
- דרך שירות/עפר קיימת
- ריצוף של מדרכה (אי תנועה) קיימת

הערות:
1. צורת התמרורים וגודלם, ואופן סימון פסי הניתוב ורוחבם, יבוצע בהתאם ל: " תקנות והנחיות להצבת תמרורים" במהדורתם המעודכנת ביותר.
2. עיני חתול יבוצעו בהתאם ל: "הנחיות להתקנת סמנים מחזירי אור ופולטי אור לסימון בכבישים" במהדורתם המעודכנת ביותר.
3. צביעה וסימון הכביש יבוצעו בהתאם ל: " הנחיות לבחירה והשמה של חומרים תקניים לסימון דרכים " במהדורתם המעודכנת ביותר.
4. דרגת החזר האור של תמרורים: דרגה 3.

מהדורה	תאריך	תאור עדכון / אסמכתא / יוזם העדכון	אישר
07	18/06/23	עדכון לפי החלטת הועדה	ס.ג'.
06	26/07/22	עדכון לפי הערות הועדה	ס.ג'.
05	20/06/22	עדכון לפי הערות הועדה	ס.ג'.
04	15/09/21	עדכון גבול תכנית	ס.ג'.
03	09/06/21	עדכון תכנון לפי אדריכלות	ס.ג'.
02	09/05/21	שינוי בתכנון ליד מגרש 102	ס.ג'.
01	11/03/21	עדכון תכנון לפי אדריכלות חדשה	ס.ג'.
00	23/11/20	הכנת תכנון מפורט	ס.ג'.

כל הזכויות שמורות ל- ג. הנדסה - משרד להנדסה אזרחית תכנון תנועה ותחבורה
אין לשכפל מסמך זה, לעשות בו שימוש או להפיצו ללא אישור בכתב.

על המבצע לבקר את כל המידות ולהודיע למתכנן על כל טעות או אי התאמה. אין לקבוע מידות ע"י מדידה בשרטוטים.

ג. הנדסה
אזרחית תנועה ותחבורה בע"מ
טייבה 40400 רח' מחמוד דרוויש (24) ת.ד. 58
טל: 09-7991018 פקס: 09-7992275
Office@g-handasa.com
www.g-handasa.com

תרשים סביבה (ללא קנ"מ):

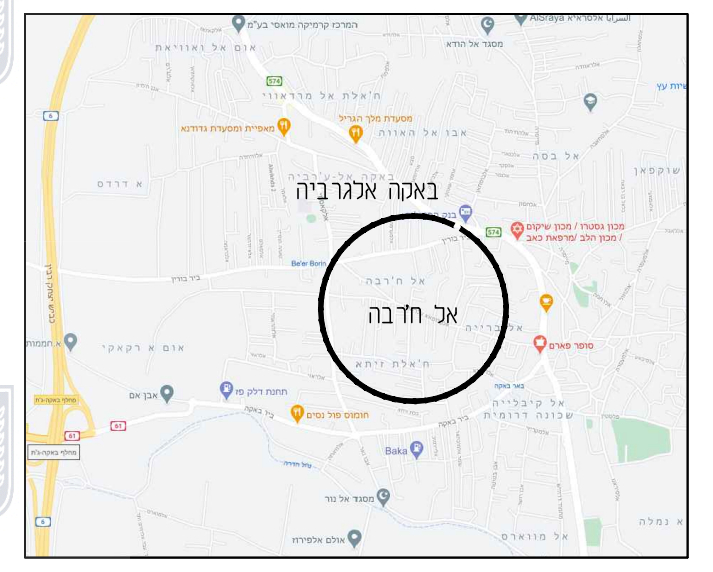
באקה אלגרביה
אל חרבה

מפתח גיליונות

פרוייקט:
באקה אלג'רביה
ואדי אלחירובה - שלב א

שם התכנית:
תכנית מס' 354-0720953
תנועה

שלב תכנון	ראשוני (SD) ○	מוקדם (PD) ○	מפורט (DD) ●	
מטרה	לעיון (FI) ○	לאישור (FA) ●	למכרז (FT) ○	לביצוע (FC) ○

מהדורה	תאריך	תכנן	שרטט	אישר
07	18/06/23	סאוסן ט.	פירוז נ.	סאג'י ג'.
00	23/11/20	סאוסן ט.	פירוז נ.	סאג'י ג'.

מס' פרוייקט: 45580 קנ"מ: 1 : 500

שם קובץ הגיליונות: SHEET FILE NAME: GHN-TR-BKH-WADIKHRB-DD-130X.dwg
שם קובץ הדפסה: PLOT FILE NAME: GHN-TR-BKH-WADIKHRB-DD-1301-07.PLT

מהדורה גיליון שלב פרוייקט אלמנט/שם המאפיין מקום תחום מתכנן
GHN-TR-BKH-WADIKHRB-DD-1301-07

U:\45580\Traffic\Det-D\GHN-TR-BKH-WADIKHRB-DD-
SawsanT
18/06/2023 14:03:00

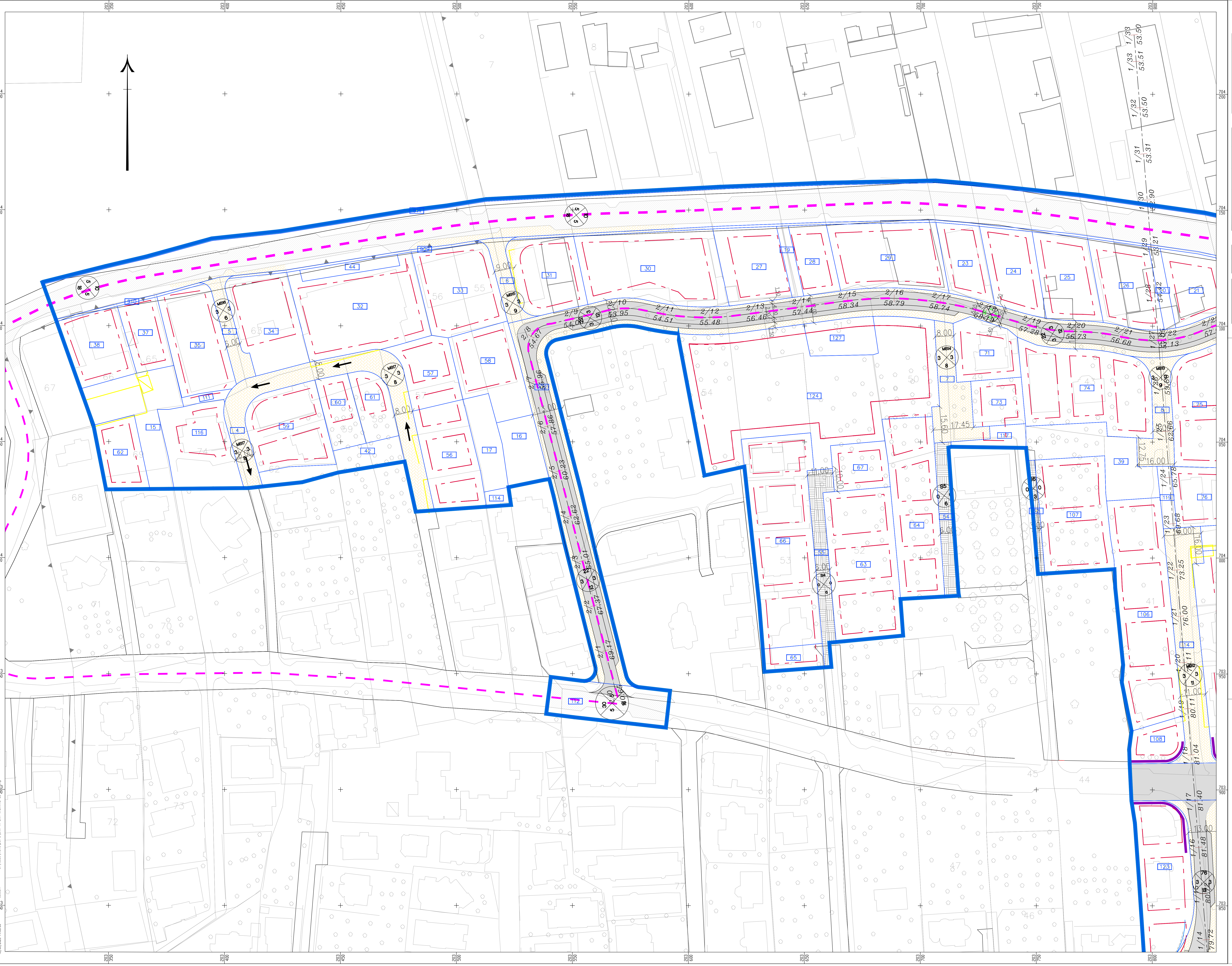
203 350
203 400
203 450
203 500
203 550
203 600
203 650
203 700
203 750
203 800
704 200
704 150
704 100
704 050
704 000
703 950
703 900
703 850
2/8
2/9
2/10
2/11
2/12
2/13
2/14
2/15
2/16
2/17
2/18
2/19
2/20
2/21
2/22
53.95
54.51
55.48
56.46
57.44
58.34
58.79
58.74
57.28
56.73
56.68
2/7
2/6
2/5
2/4
2/3
2/2
2/1
57.86
60.23
62.92
1/33
1/32
1/31
1/30
1/29
1/28
1/27
1/26
1/25
1/24
1/23
1/22
1/21
1/20
1/19
1/18
1/17
1/16
1/15
1/14
53.50
53.31
73.25
76.00
80.11
81.04
81.40
81.48
79.72
16.00
13.00
8.00
9.00
6.00
127
124
67
64
63
66
65
56
55
54
53
44
45
47

רחוב מס' 10
קנ"מ 1:100

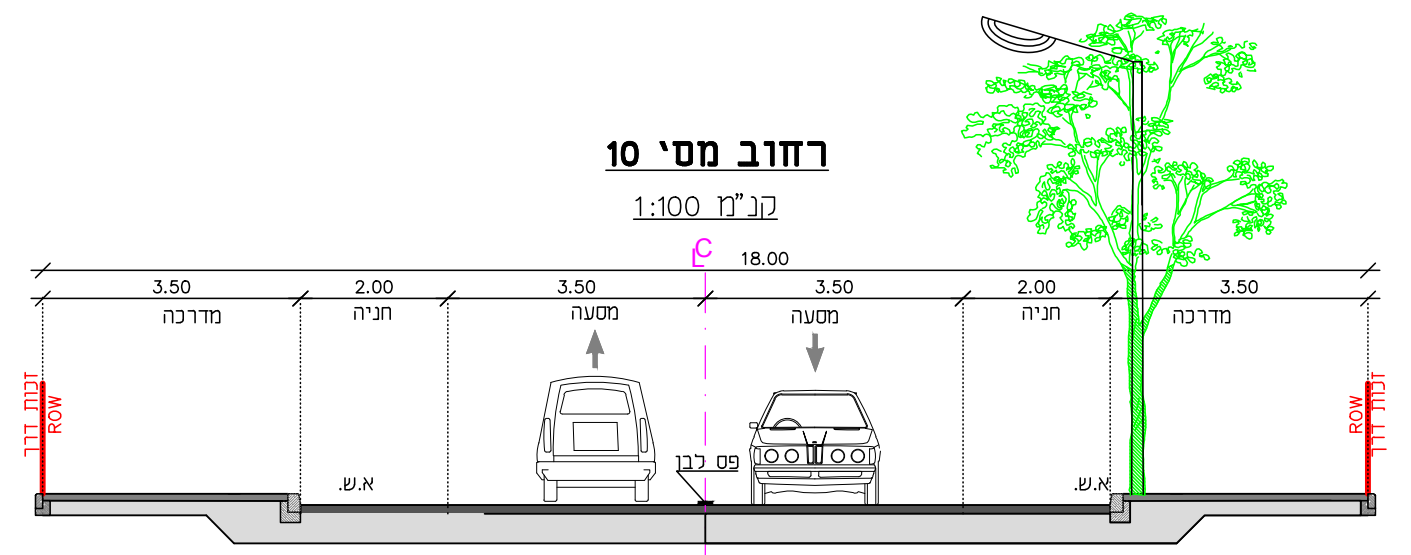
18.00
3.50
מדרכה
2.00
חניה
3.50
מסעה
3.50
מסעה
2.00
חניה
3.50
מדרכה
פס לבן
א.ש.
זכות דרך
ROW

רחוב מס' 22
קנ"מ 1:100

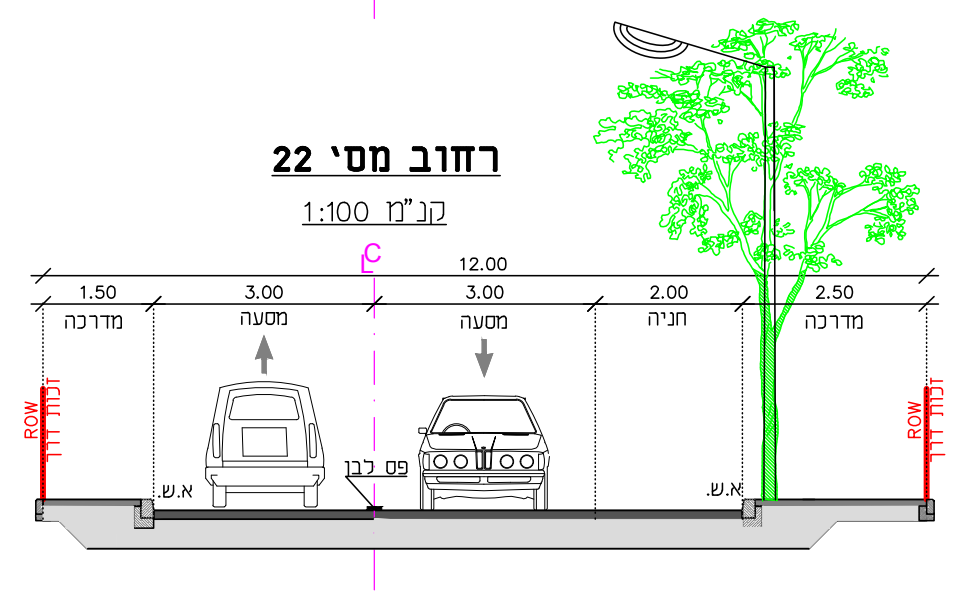
12.00
1.50
מדרכה
3.00
מסעה
3.00
מסעה
2.00
חניה
2.50
מדרכה
פס לבן
א.ש.
זכות דרך
ROW

רחוב מס' 76
קנ"מ 1:100

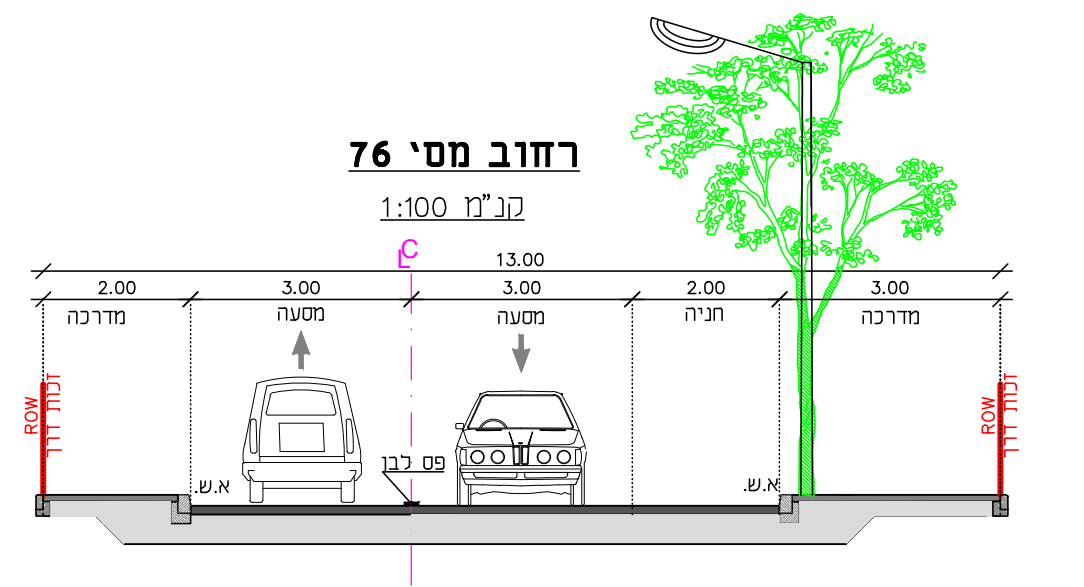
13.00
2.00
מדרכה
3.00
מסעה
3.00
מסעה
2.00
חניה
3.00
מדרכה
פס לבן
א.ש.
זכות דרך
ROW

רחוב משולב
MS/14/18/20
קנ"מ 1:100

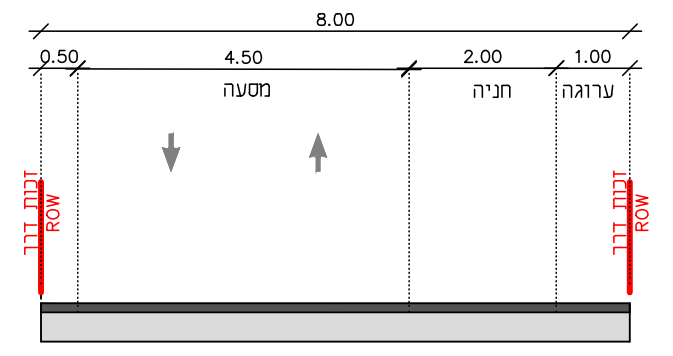
8.00
0.50
4.50
מסעה
2.00
חניה
1.00
ערוגה
זכות דרך
ROW

רחוב משולב
MS/13/15
קנ"מ 1:100

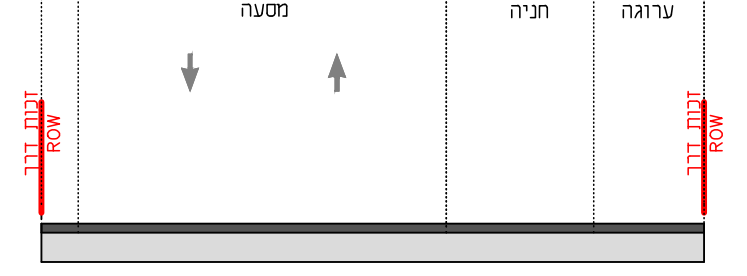
9.00
0.50
5.00
מסעה
2.00
חניה
1.50
ערוגה
זכות דרך
ROW

רחוב משולב
MS/12
קנ"מ 1:100

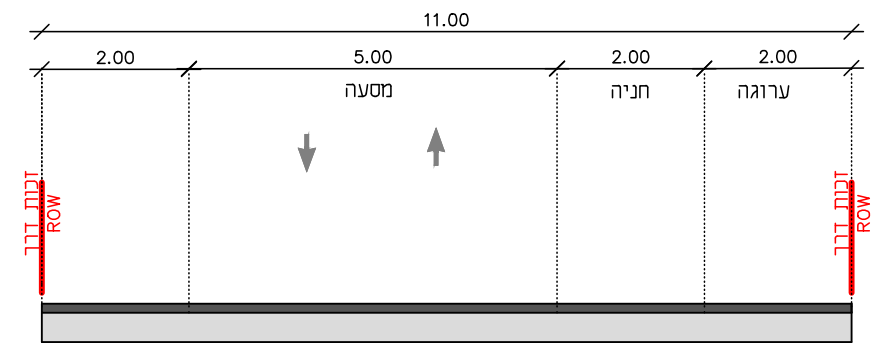
11.00
2.00
5.00
מסעה
2.00
חניה
2.00
ערוגה
זכות דרך
ROW

רחוב משולב
MS/19/21
קנ"מ 1:100

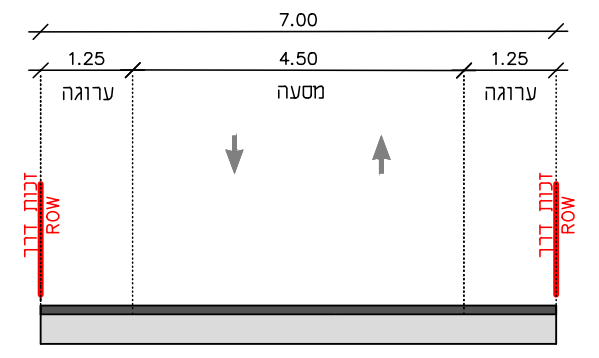
7.00
1.25
ערוגה
4.50
מסעה
1.25
ערוגה
זכות דרך
ROW

רחוב משולב חד סטרי
MS/17
קנ"מ 1:100

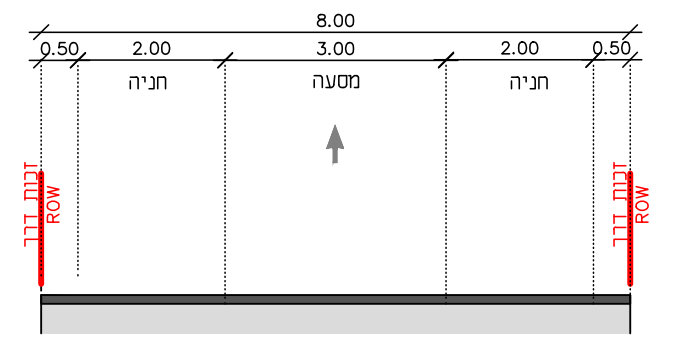
8.00
0.50
2.00
חניה
3.00
מסעה
2.00
חניה
0.50
זכות דרך
ROW

רחוב משולב
MS/16
קנ"מ 1:100

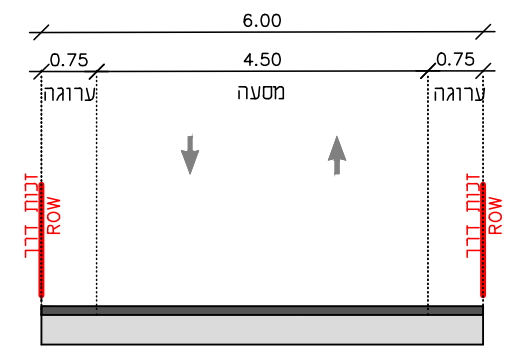
6.00
0.75
ערוגה
4.50
מסעה
0.75
ערוגה
זכות דרך
ROW

שביל
S3
קנ"מ 1:100

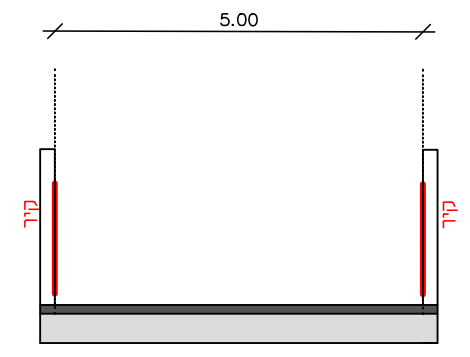

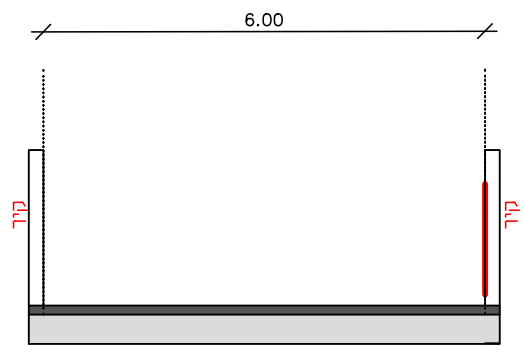שביל
S/4/5
קנ"מ 1:100