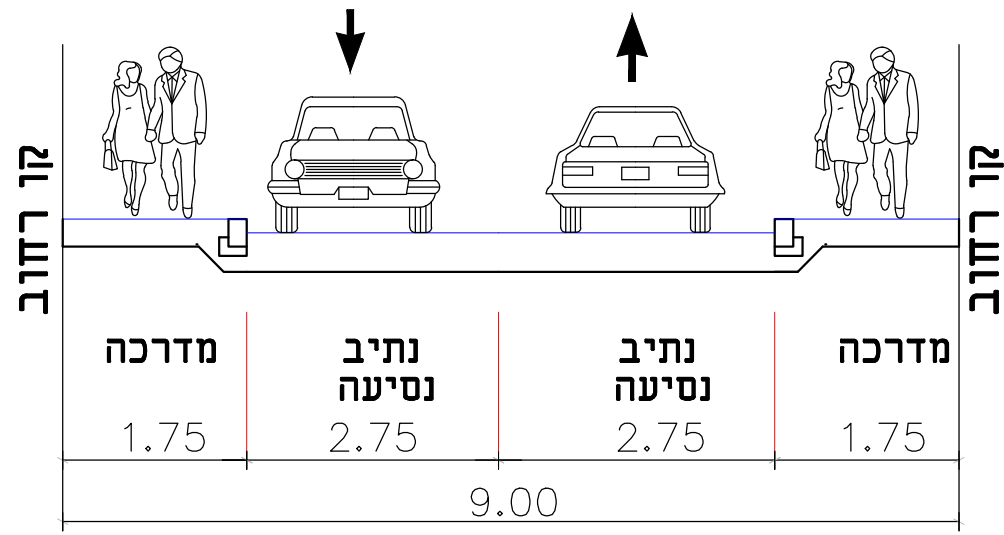
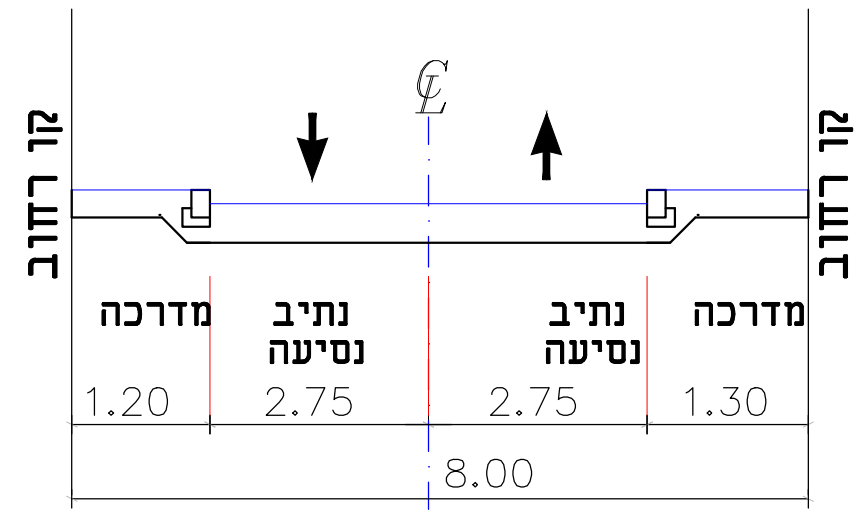


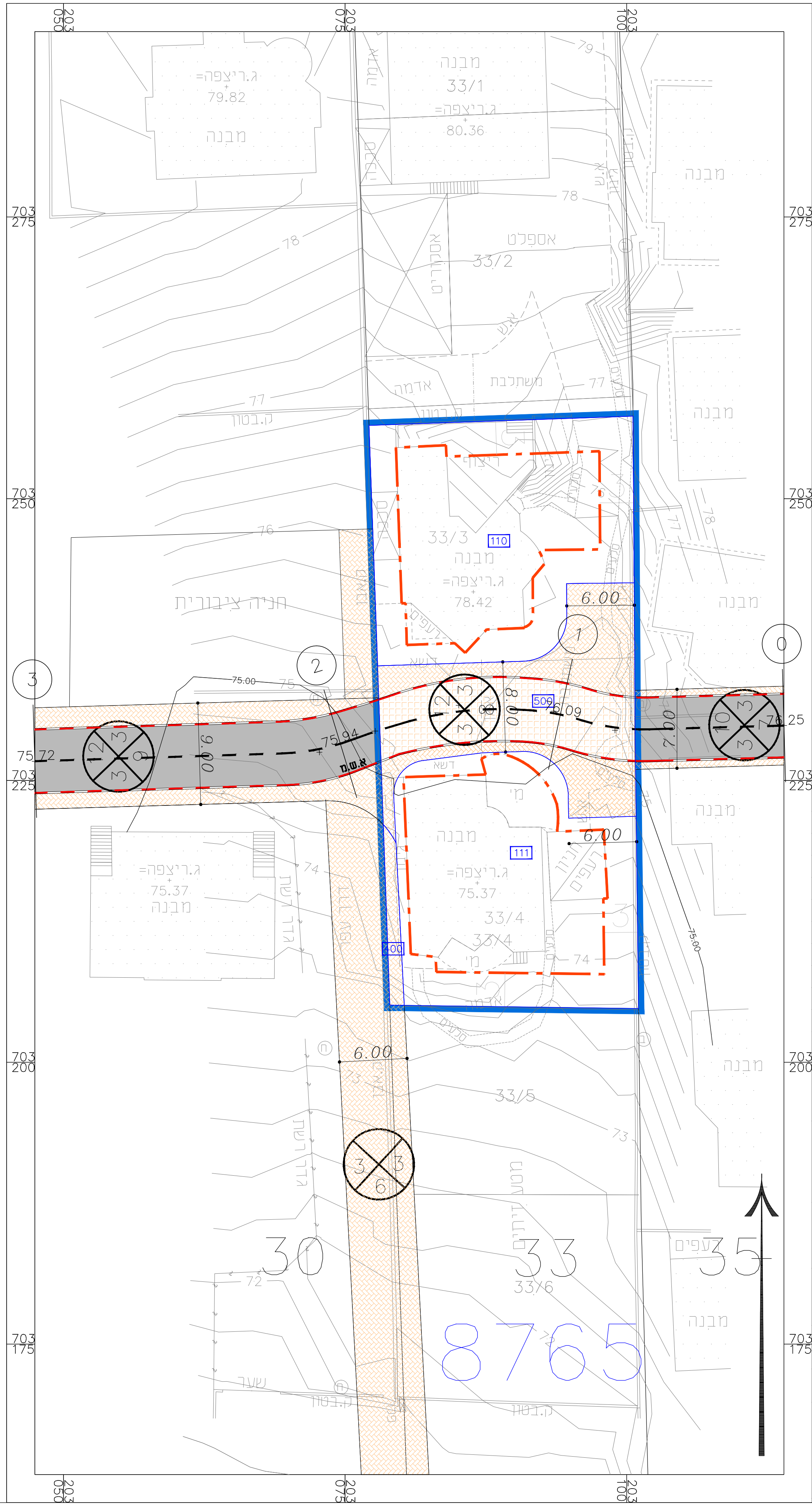
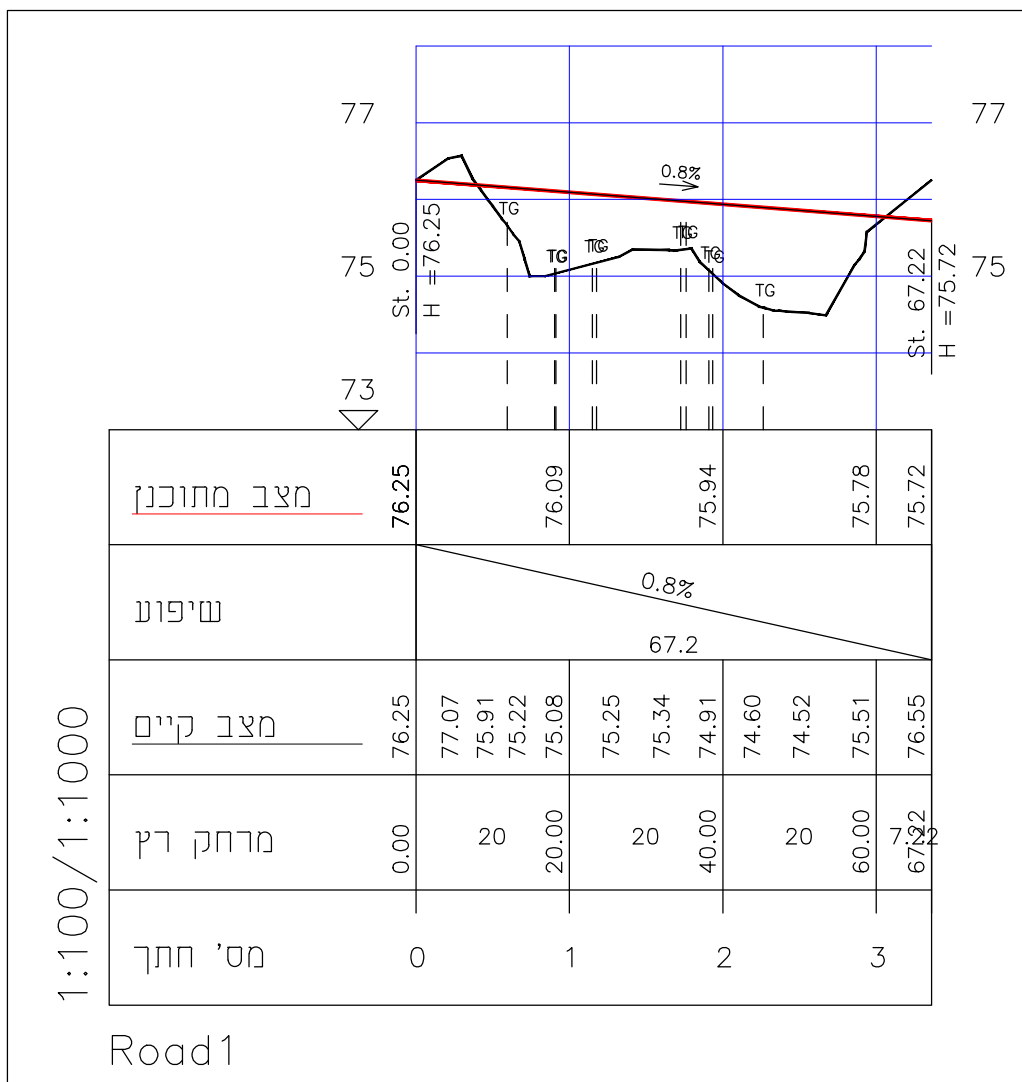
חתך לרוחב טיפוסי לכביש ברוחב 9 מ' (Cross-section of a 9m wide road)



חתך לרוחב טיפוסי לכביש ברוחב 8 מ' (Cross-section of an 8m wide road)



חתך לאורך כביש מס 10 (Longitudinal section of road 10)



חוק התכנון והבניה, התשכ"ה - 1965 תכנית מתאר מקומית 354-1223288 מ'0	
קעדאן - שינוי תוואי דרך וחלוקה חדשה	
תשריט מצב מוצע גיליון 1 מתוך 1	
מחוז	חיפה
מרחב תכנון מקומי	עירון
רשות מקומית	
ישוב	
תכנית בסמכות	מקומית
איחוד וחלוקה	איתוד ואו חלוקה ללא הסכמת כל הבניינים בכל תחום התכנית/בחלק מתחום התכנית
היתרים או הרשאות	תכנית שמטרתה ניתן להוציא היתרים או הרשאות
מונה תדפיס התשריט	1
מועד הפיקה	18/05/2023
שטח התכנית	1.181 דונם קנה מידה 1:500

מהדורה מהות העדכון תאריך	
הוכן עבור: הבעלים	
שם הפרוייקט: קעדאן שינוי תוואי דרך וחלוקה חדשה	
שם התוכנית: גליון מס	
קובץ	יישוב: באקה אלגריביה גוש: 8765 חלקה: 30.33
תכנון מחאייד עבדלוחמן	תאריך: 14.6.2023
קנה מידה: 1:500	
M.A. Consulting engineering Civil engineering Road design אינג' מחאייד עבדלוחמן חנדסה אזרחית-תכנון כבישים	
052-3769766 9547 ת.ד. 04-6140777 70 Abed7577@gmail.com	