



# נוה שלום


תכנית  
התמטאות בסביבה


ק.מ. 1/10,000


10.74 **1** 9.75

שטח שיד למאוסד (500 דונם) 

שטח לבנינים  130

דרך גישה 

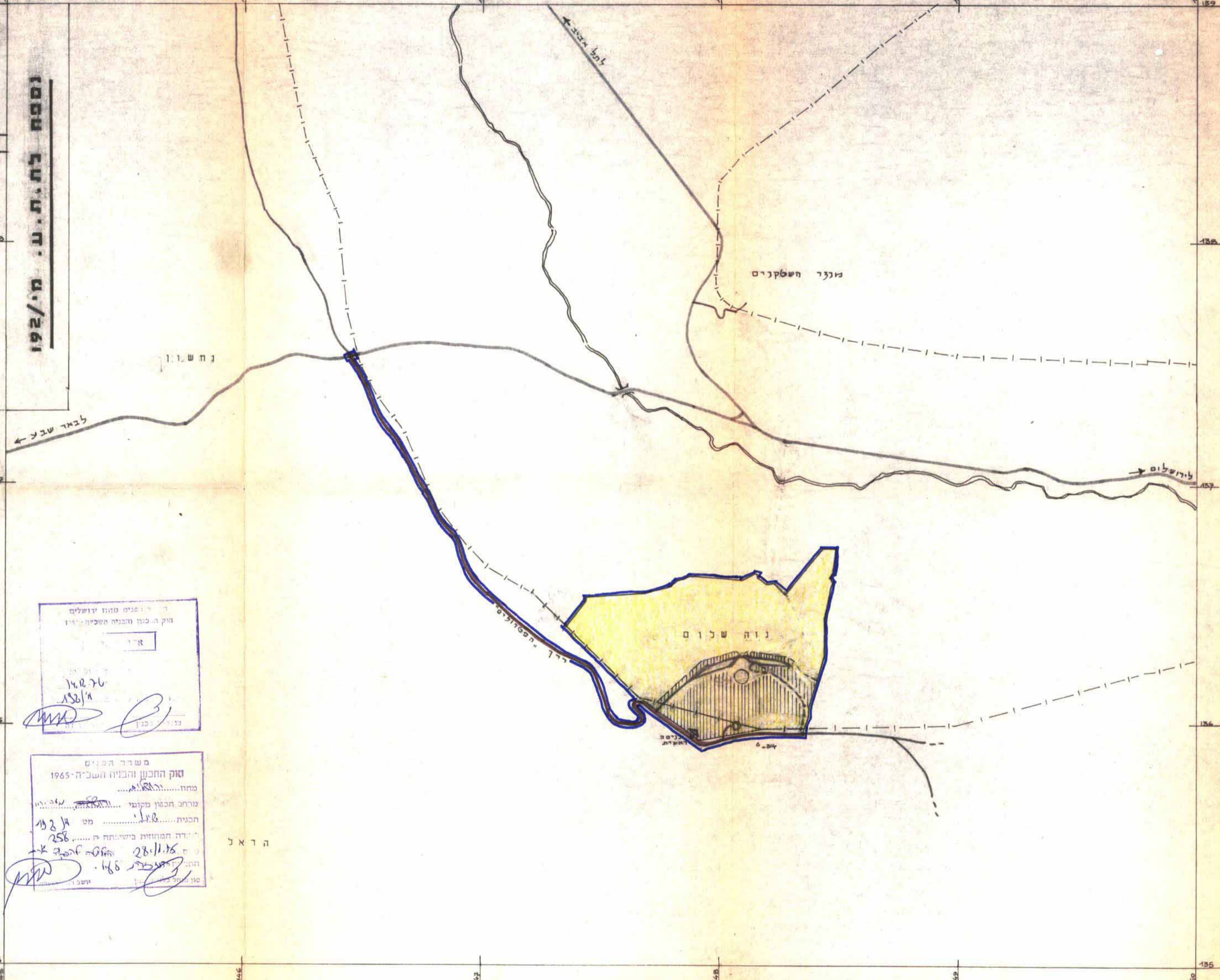
גבול "אזור הפקר" 

גבול התכנית 

צ



נספח לת.ת.ט.ח.מ. 192/192



הרשאה להקמת מבנה ירושלים  
נוק התכנון והבניה השוכנת 192/192

אזור

14.8.76  
198/א

משרד המבנה והתכנון

משרד המבנה והתכנון  
נוק התכנון והבניה השוכנת 1965-1965

מרחב הבנין מקומי

מס' 198/א

מס' 258

28/11/76

148

ה ד א נ

