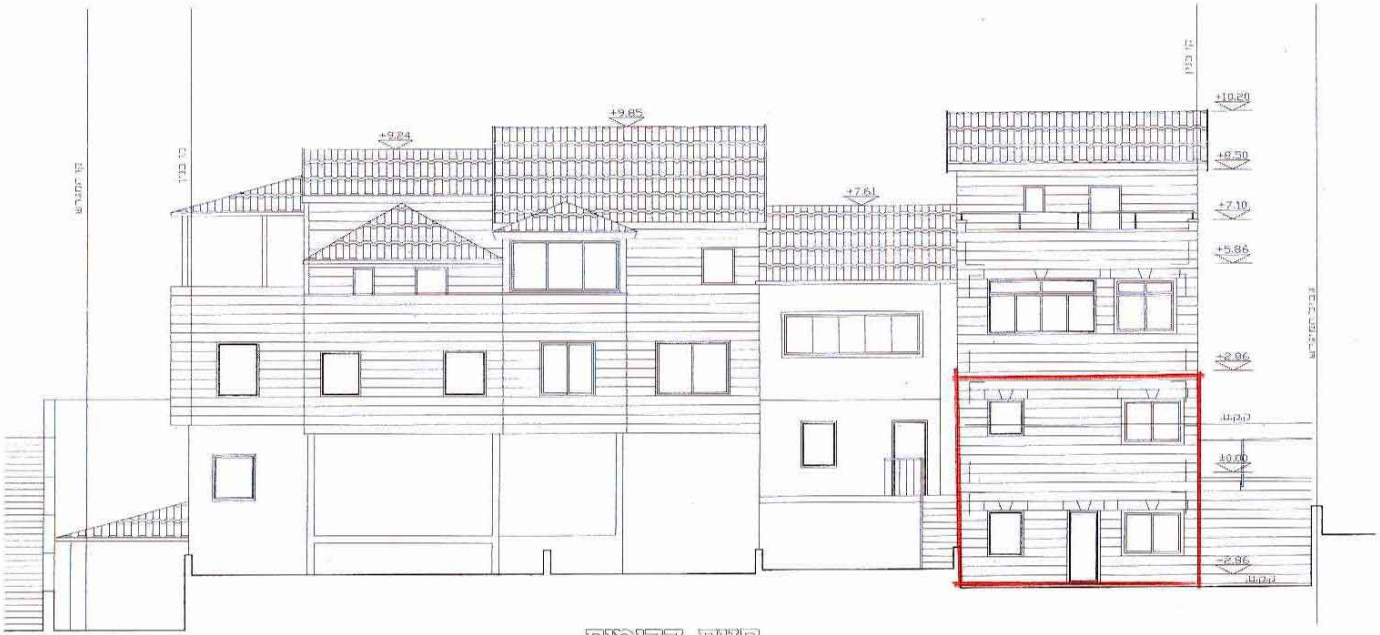
קו בניין
+10.20
+9.85
+9.24
+8.50
+7.61
+7.10
+5.86
+2.86
±0.00
-2.86
קו בניין
גבול מגרש

חזית דרומית

ק.מ. 1:100

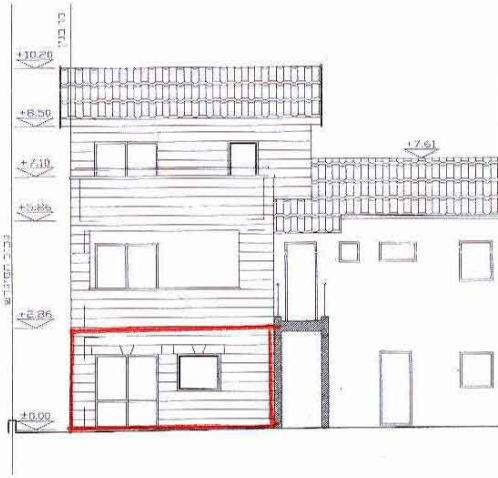
קו בניין
+10.20
+8.50
+7.61
+7.10
+5.86
+2.86
±0.00

חזית צפונית

ק.מ. 1:100

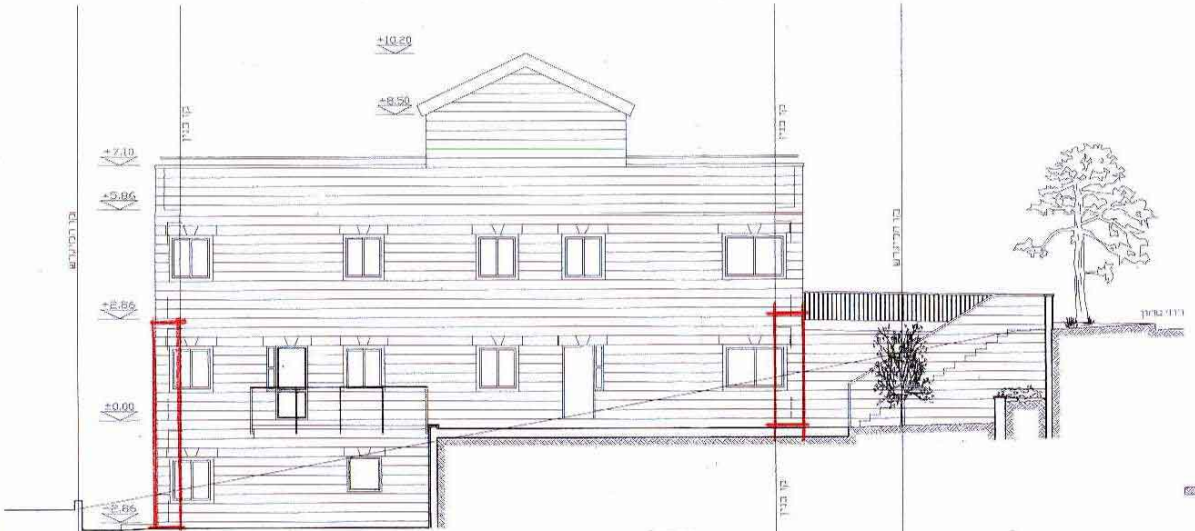
+10.20
+8.50
+7.10
+5.86
+2.86
±0.00
-2.86
קו בניין
גבול מגרש

חזית מזרחית

ק.מ. 1:100

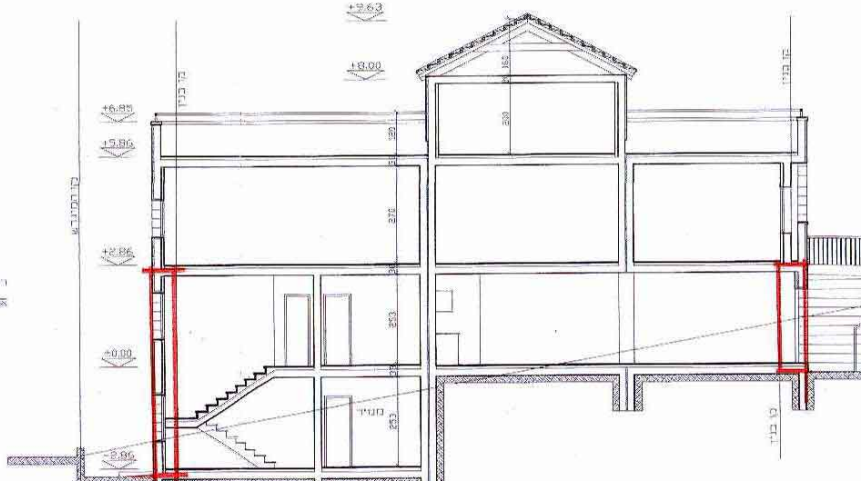
+9.63
+8.00
+6.85
+5.86
+2.86
±0.00
-2.86
קו בניין
גבול מגרש

חתך א – א

ק.מ. 1:100

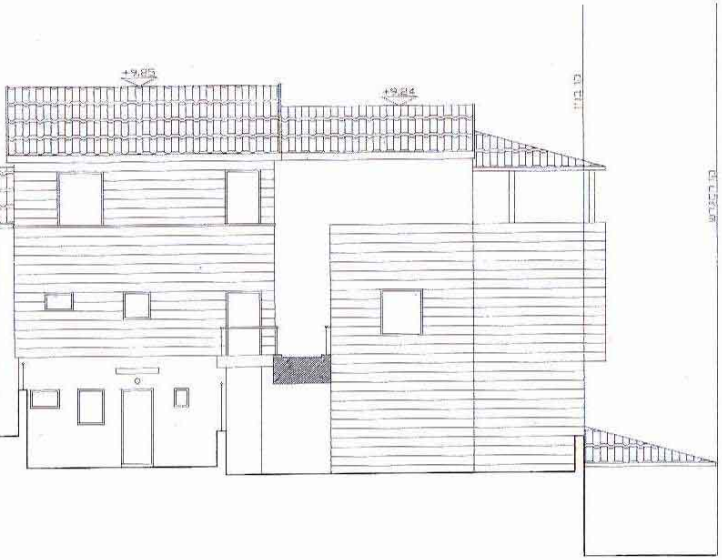
+9.85
+9.24
קו בנין
קו מגרש

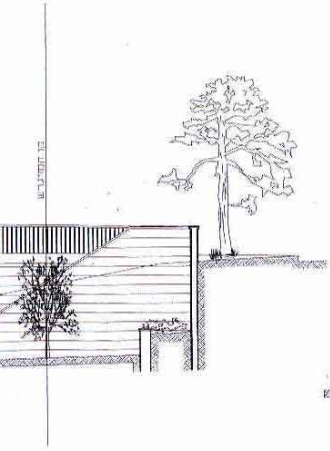

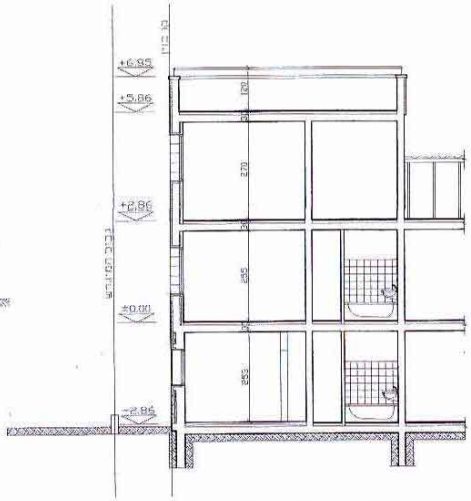
קו בנין
+6.95
+5.86
+2.86
±0.00
-2.86
120
270
265
253

חתך א - א

ק.מ. 1:100

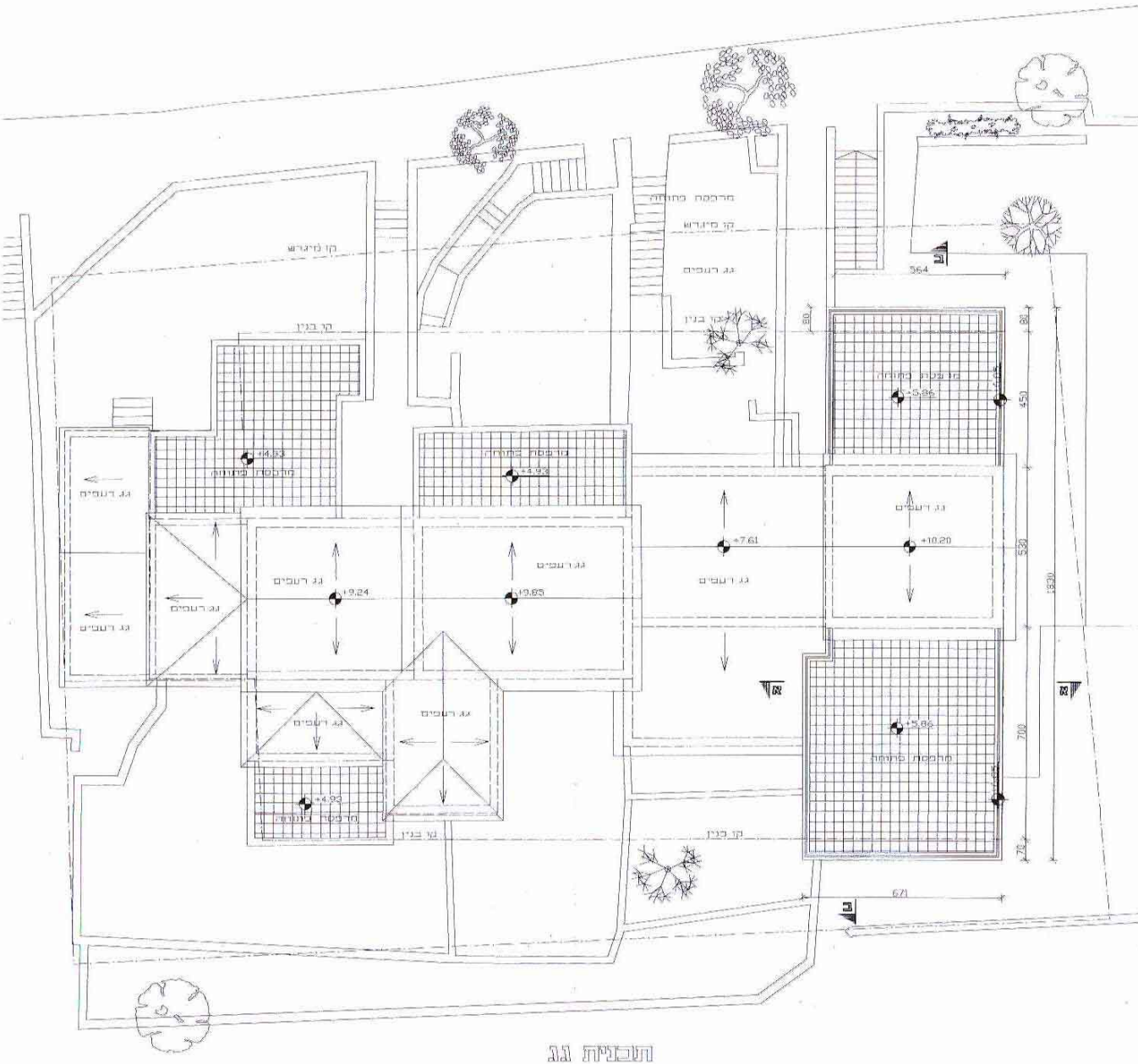
קו מגרש
קו בנין
מרפסת פתוחה
גג רעפים
+4.33
+4.93
+9.24
+9.85
+7.61
+10.20
+5.86
+4.92
564
80
450
530
1830
700
70
671

תכנית גג

ק.מ. 1:100

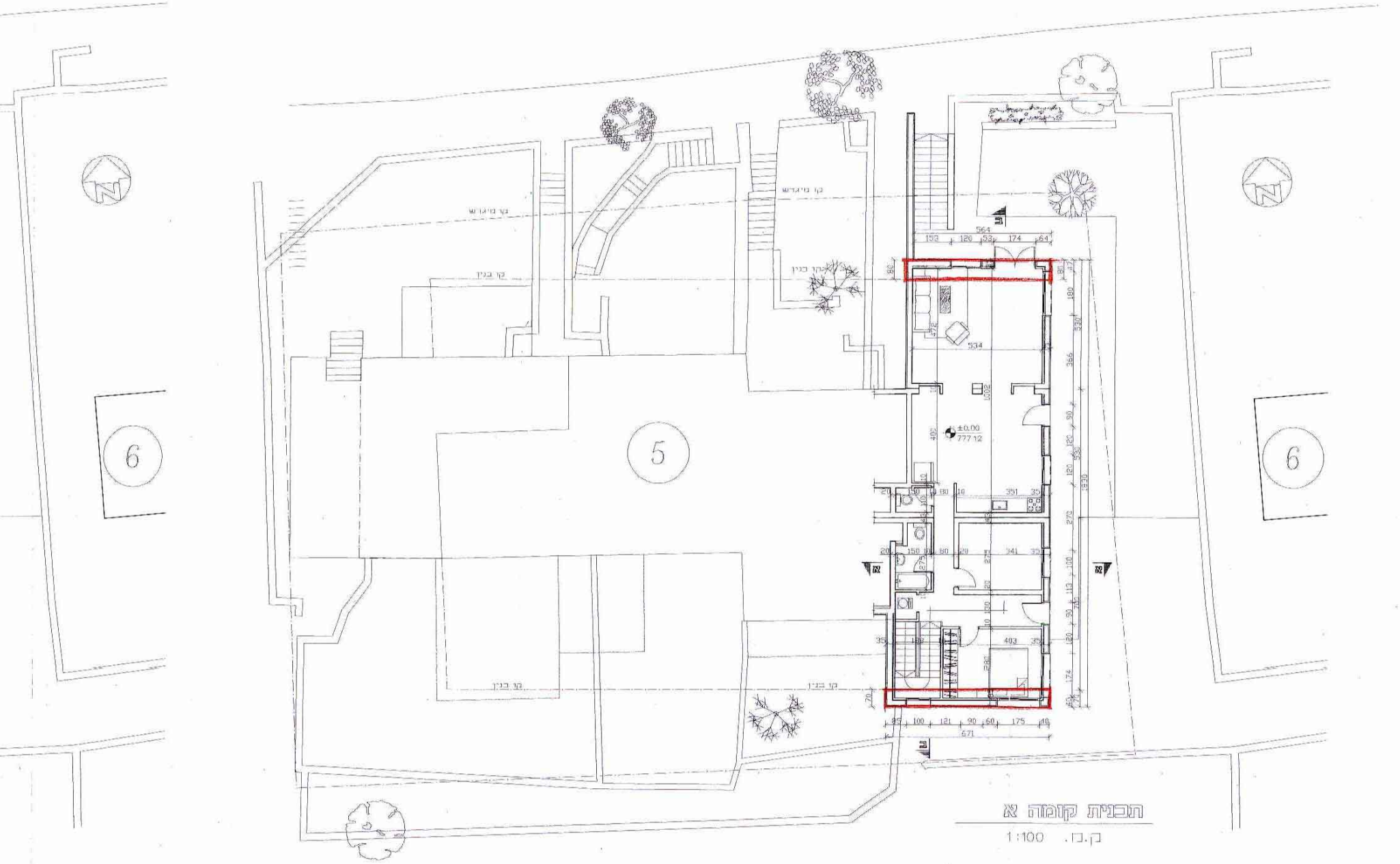
קו מיגרש
קו מיגרש
קו בנין
קו בנין
קו בנין
קו בנין
5
6
6
N
N
564
153
126
53
174
64
80
80
47
180
530
534
472
366
1002
402
±0.00
777.12
90
120
530
120
1830
20
150
10
130
10
351
35
270
20
150
10
80
20
341
35
275
100
113
700
130
90
403
35
280
120
174
70
40
70
85
100
121
90
60
175
40
671

תכנית קומה א

ק.מ. 1:100

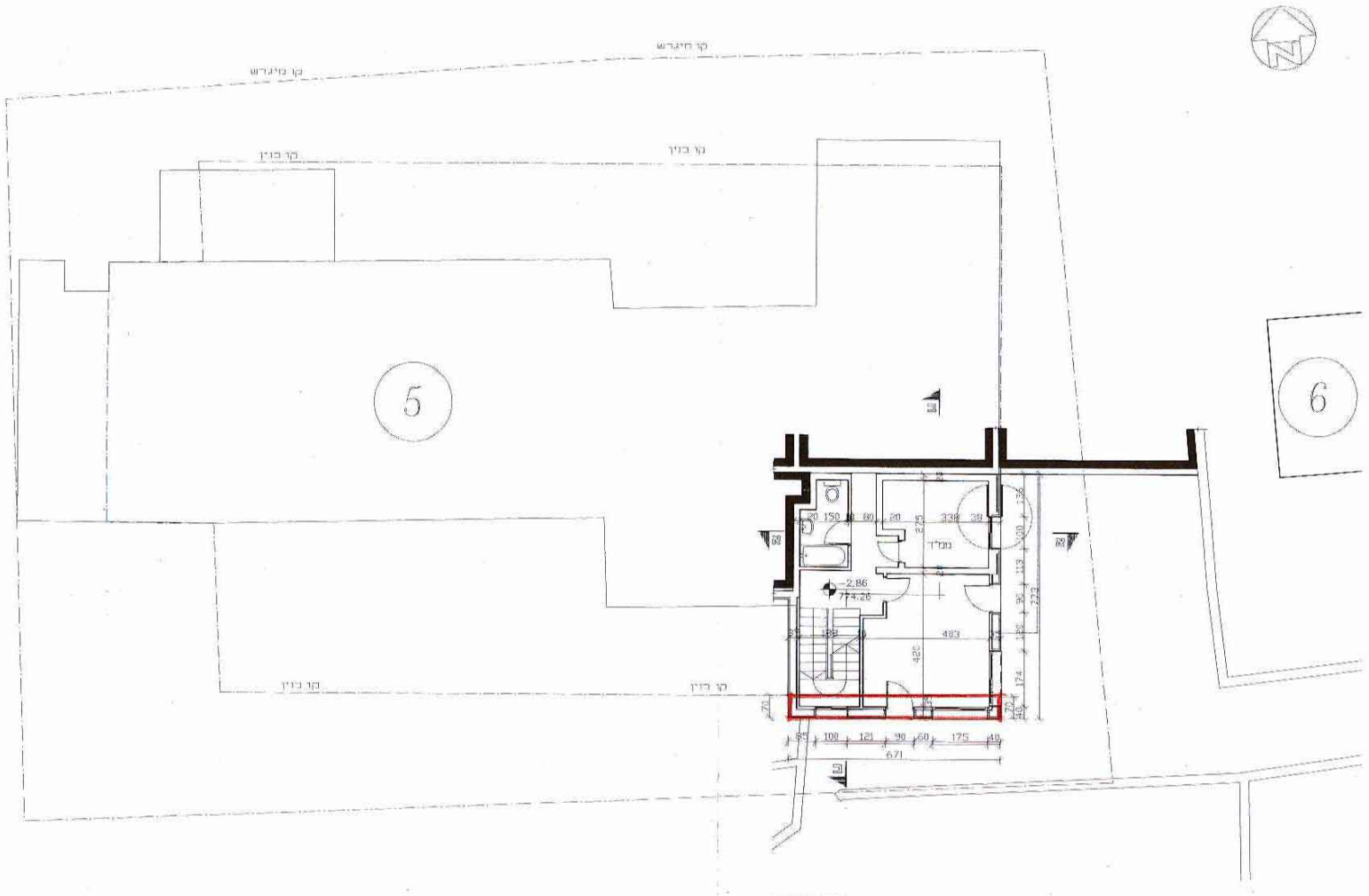
קו מגרש
קו מגרש
קו בניין
קו בניין
קו בניין
קו בניין
5
6
ממ"ד
-2.86
774.26
20 150 80 80 20 338 38
225
403
33 188
420
135
100
113
95
150
174
273
70
70
40
85 100 121 90 60 175 40
671

תכנית קומת כניסה

ק.מ. 1:100

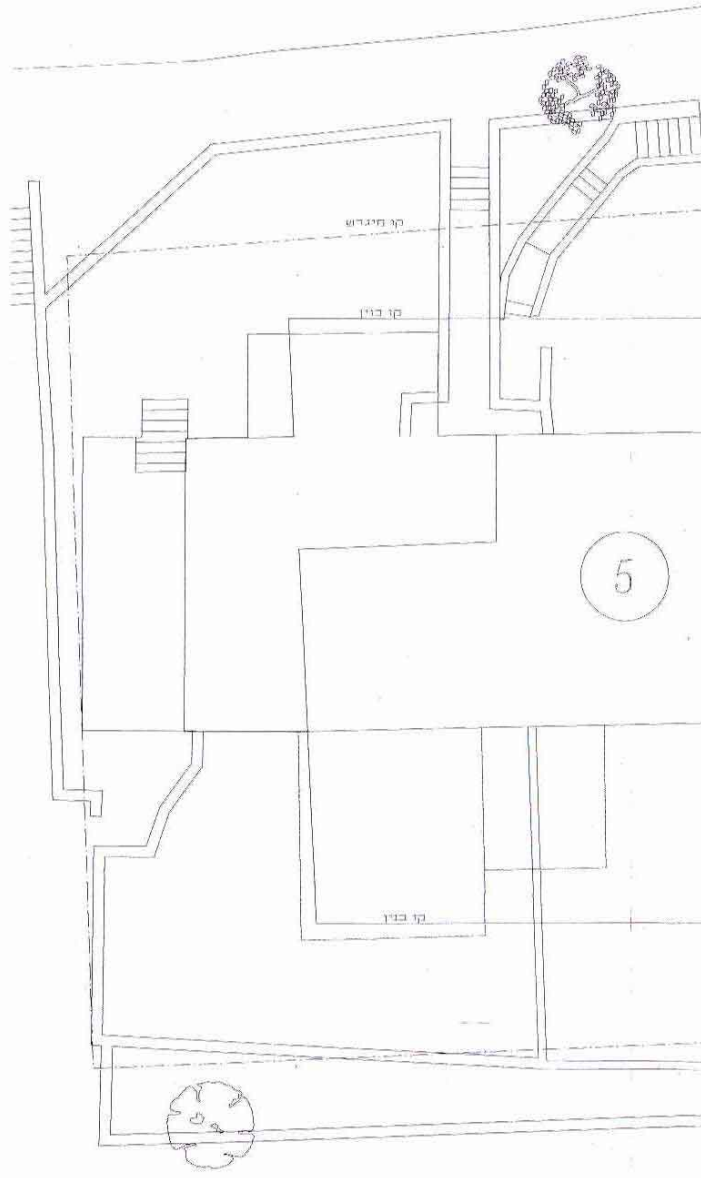
קו מגרש
קו בניין
קו בניין
5

⑥ ברזלבר - 7866

(4)

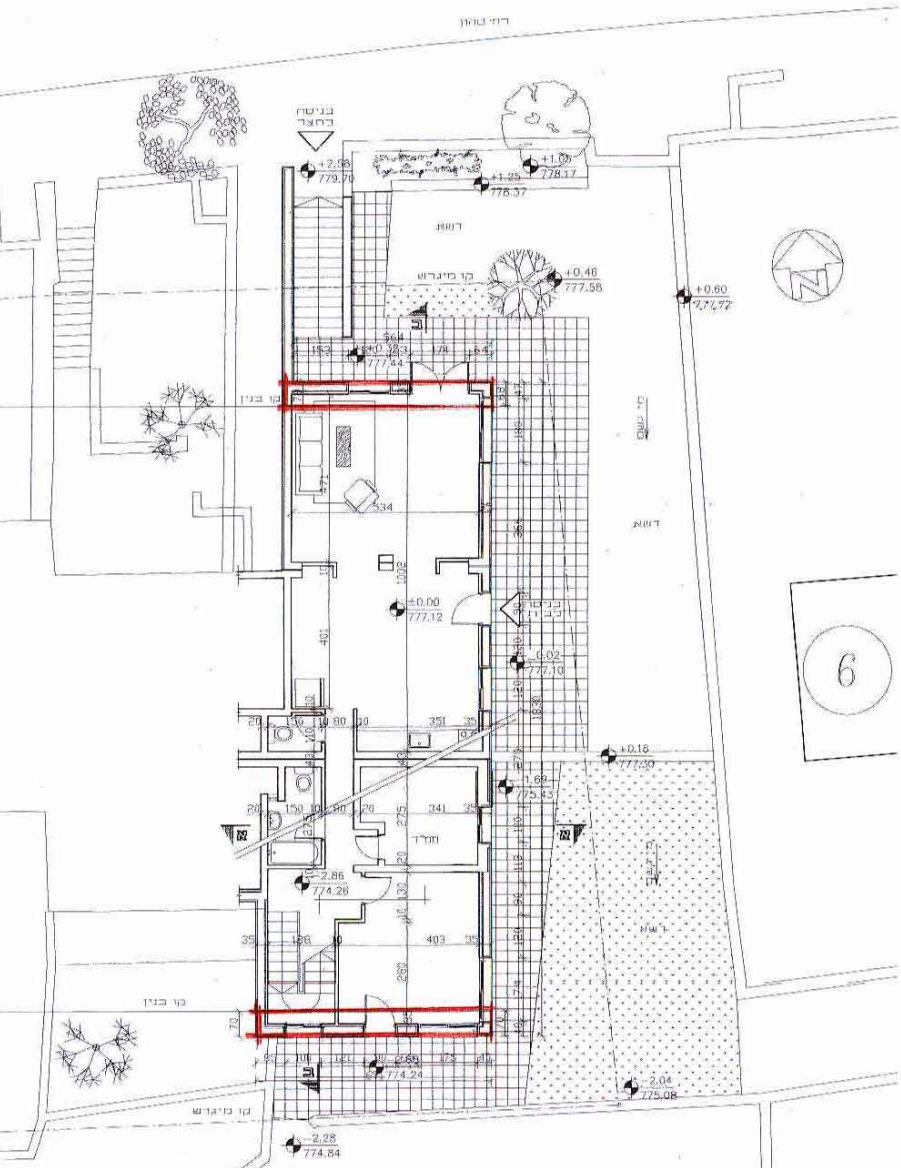

רח' טהון
כניסה לחצר
+2.58
779.70
+1.25
778.37
+1.05
778.17
דשא
קו מיגרש
+0.46
777.58
+0.60
777.72
564
153
±0.323
777.44
174
64
קו בנין
471
534
364
1002
401
±0.00
777.12
כניסה לבנין
-0.02
777.10
1830
351
341
275
ממ"ד
-2.86
774.26
403
35
128
280
+0.18
777.30
-1.69
775.43
דשא
קו בנין
70
-2.66
774.24
-2.04
775.08
קו מיגרש
-2.28
774.84
6

תכנית פיתוח שטח

ק.מ. 1:100

15-01-2004
נתקבל
תיק מס'

תכנית מס' 7866

נספח בינוי-נספח מס' 1

ק. מ. 1:100

7866
8/2002
18/02

המתכננת:

מוריסייב אולגה
אדריכלית, מס' רשיון: 43555
ת.ז. 304407059, רח' ח. הצנחנים 30/2
מודיעין, ט: 08-9713133.