מרחב תכנון מקומי - אשדוד

תוכנית מפורטת מס: 2/119/03/3

שינוי לתוכנית מפורטת מס: 7/119/03/3 ,1/119/03/3-ו

איחוד והלוקת מגרשים בהסכמת בעלים

נספח בינוי מנחה

(מחייב מבחינת העמדת המבנה במגרש,
גבהים, רחב עקרוני וקוי בניין ומפלסים)

מגרשים מס: 17א' ,18א'

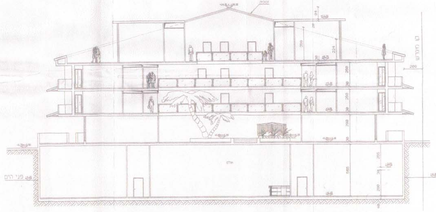

חתך B - B

קנ.מ. 1:125

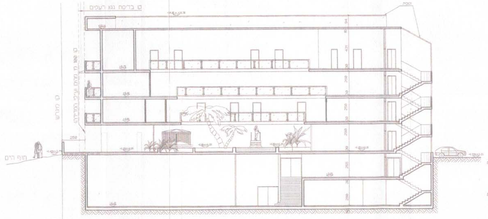

חתך A - A

קנ.מ. 1:125

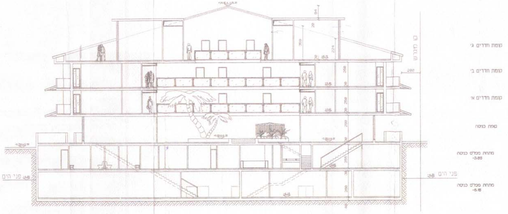

חתך C - C

קנ.מ. 1:125

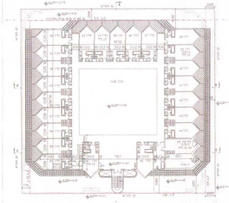

קומת מרתפים ב'
לא מחייבים
1:250

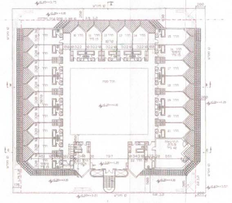

קומת מרתפים א'
לא מחייבים
1:250

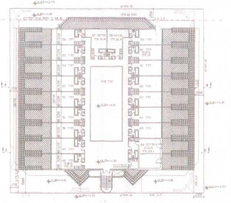

קומת מרתפים ג'
לא מחייבים
1:250

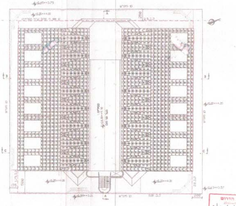

קומת גג
1:250

פרט מישור גדר
קנ.מ. 1:25

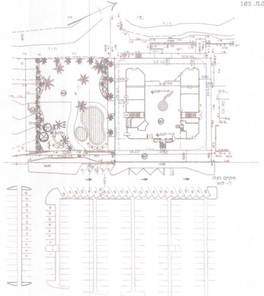

תרשים העמדה המבנה במגרש
1:500

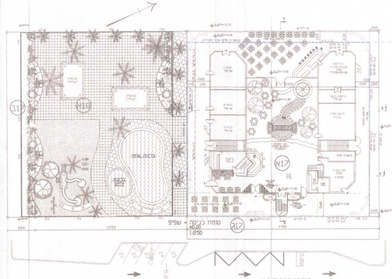

קומת לובי עליון
1:250

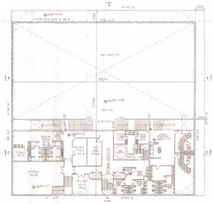

מפלס הכניסה
1:250

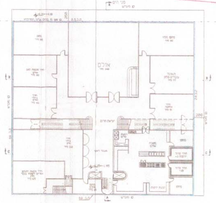

מפלס הכניסה
1:250

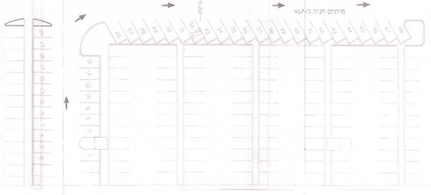

מיתחם חניה ראשי

טבלת אזורי חניה - מרתף - אשדוד

	מאוכלס	חניה ראשית	חניה מאוכלסת
אזרחים	66	14	14
אדם	248	24	24
חניה		18	18
סה"כ		48	48

חישוב מקומות חניה

	חניה ראשית	חניה מאוכלסת
אוכלוסיה	1	1
תעשיה	1	1

מקרא:

סמ בית עזר

סמ בית חת סיטבי

סמ שמור מרום

עיריית אשדוד
מינהל הנדסה
אגף רישוי בנייה
מס' בקשה 2000/0000
מס' בקשה 2000/0000
מס' בקשה 2000/0000