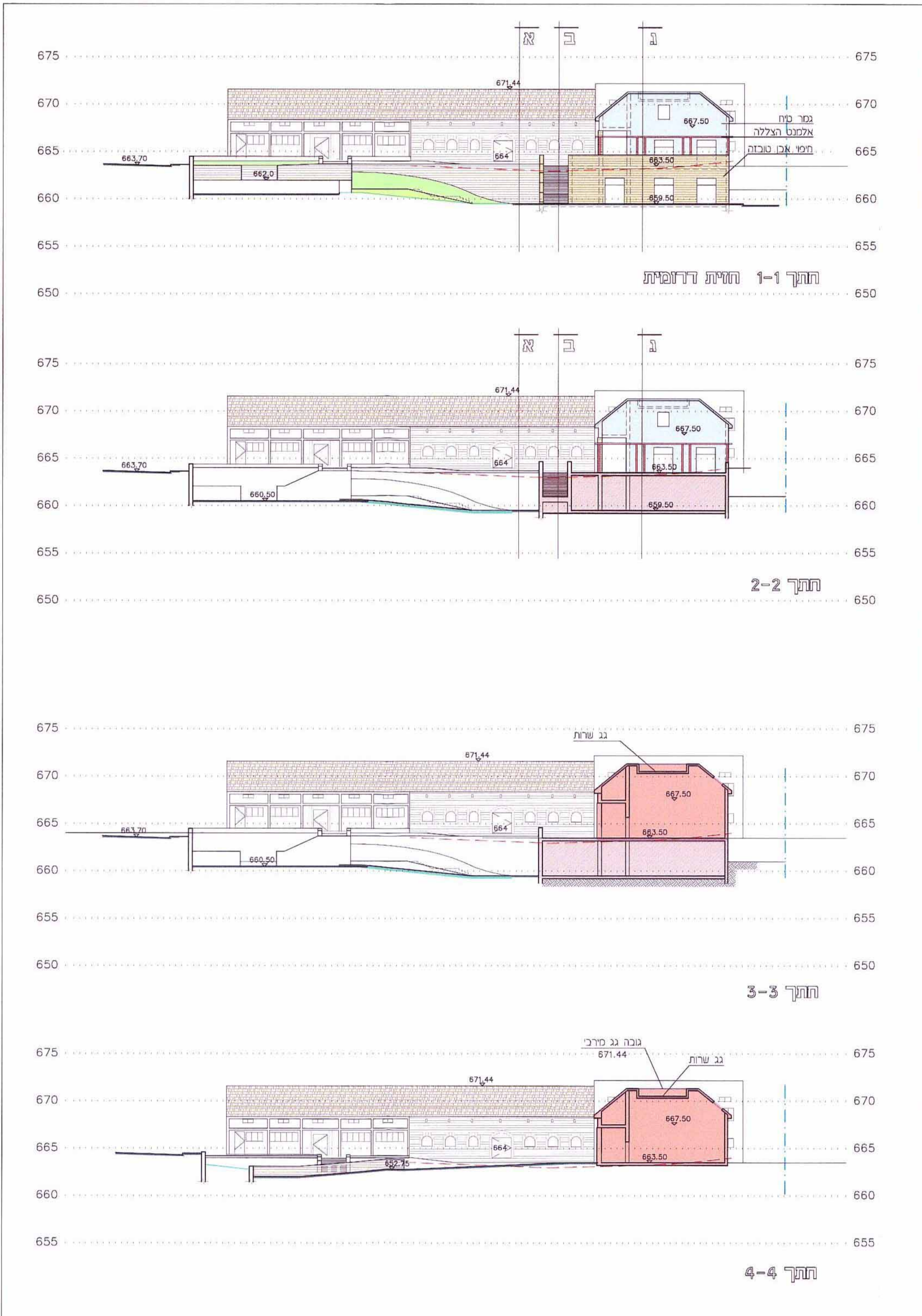



S:\a-refet-shahar\refet-shahar\103.2-4B-Hatahim.dwg, 12/03/2006 09:34:31, Designat 750C Plus C47086.p3



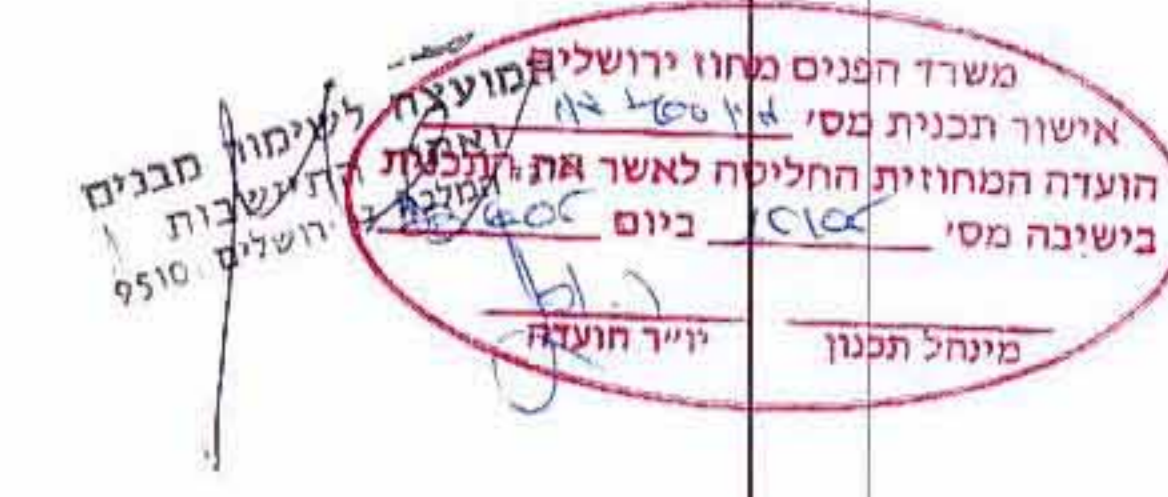
מחוז ירושלים
 מרחב תכנון טקוטי מטה יהודה
 תכנית מפורטת מס' מ/400 א
 שינוי לתכנית מפורטת מס' מ/400 קרית ענבים

נספח בניוי מס' 44 מחייב
חזקים וחזיתות
קני"מ 1:250

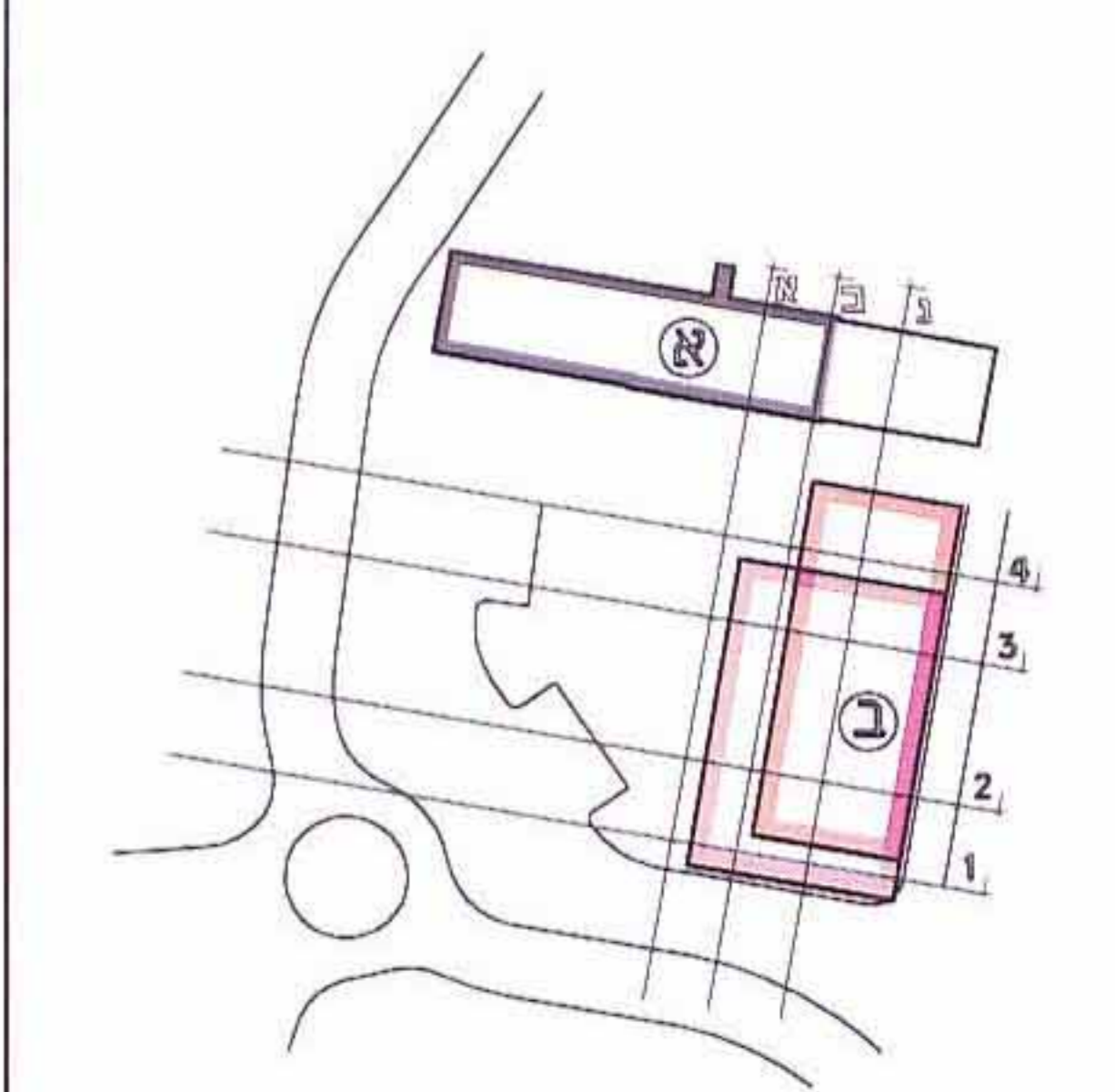
יום התכנית : קיבוץ קרית ענבים
 ד.ב. ר"ר יהודה 90833
 טל: 02-53486721 פקס: 02-5348720
 המועצה לשימור מבנים ואתרי התשבות
 רח' הלני המלכה 13 ירושלים
 טל: 02-6290114 פקס: 02-6290114

המחנן : אד' אבנר דרורי
 רח' נורת 268, צל-הודסה
 טל: 077-4450445 פקס: 02-5342788
 Email: mail@droripg.co.il

בעל הקרקע : מדינת ישראל באמצעות מנהל מקרקעי ישראל



- שקרא:
- מבנה הסטור לשימור
 - קו קרקע קיים
 - גבול תב"ע
 - קו' כבן



למחנן	למפקדה	למאשר	לשירות
תוקף	בקר	תכנן	שרטט
	תאריך:		רמה ו' בלביץ'
תאריך עדכון אחרון: 13.03.06.			שם הקובץ: A-REFET-KA\TABA\BINUY\103.2-4B-Hatahim.DWG
קבצים נלווים:			