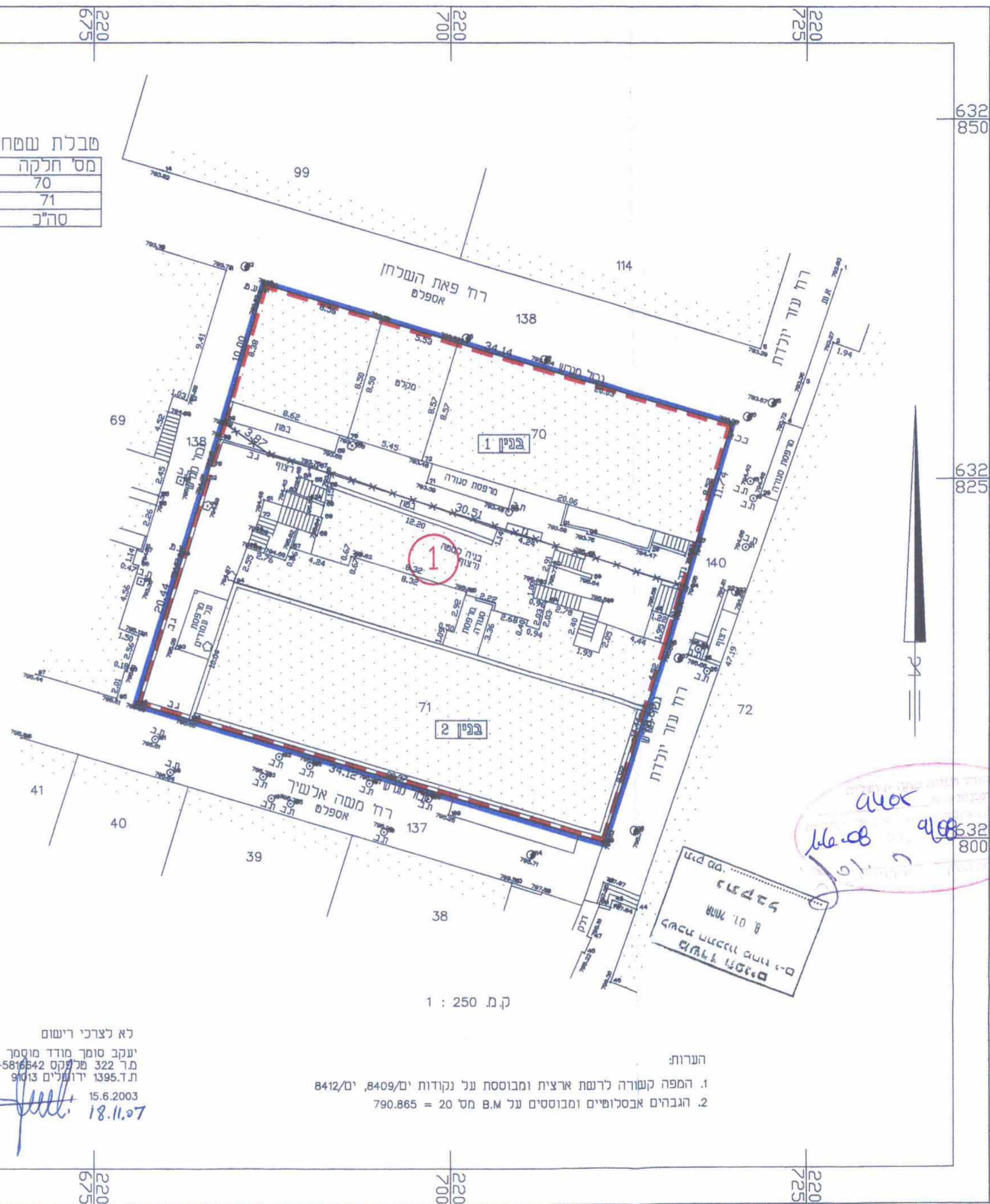


תכנית מס 9405
נספח מס 2
תכנית איחוד חלקות
קני"מ 1:250

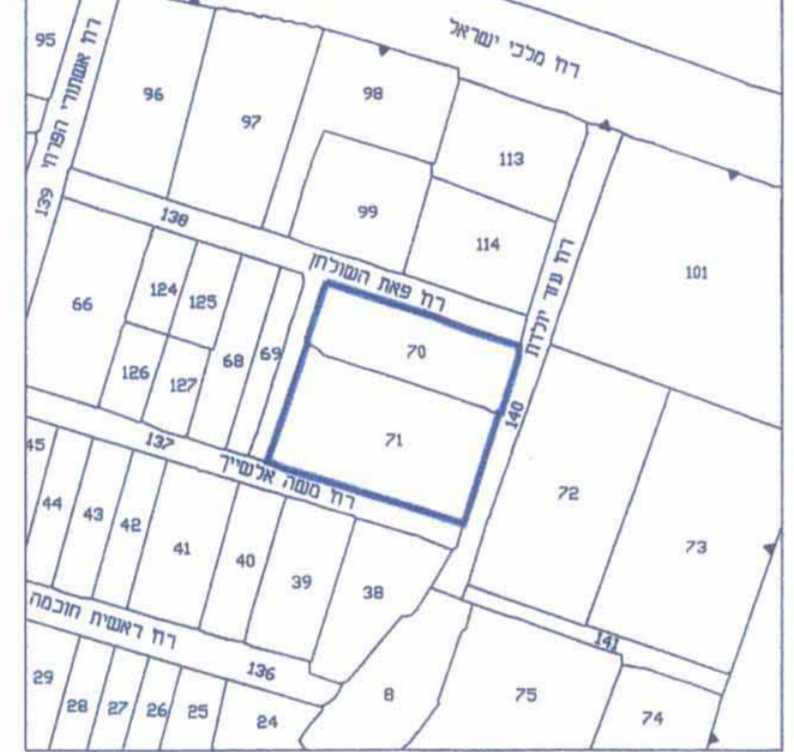


מס סדורי י.מ. 227/02/

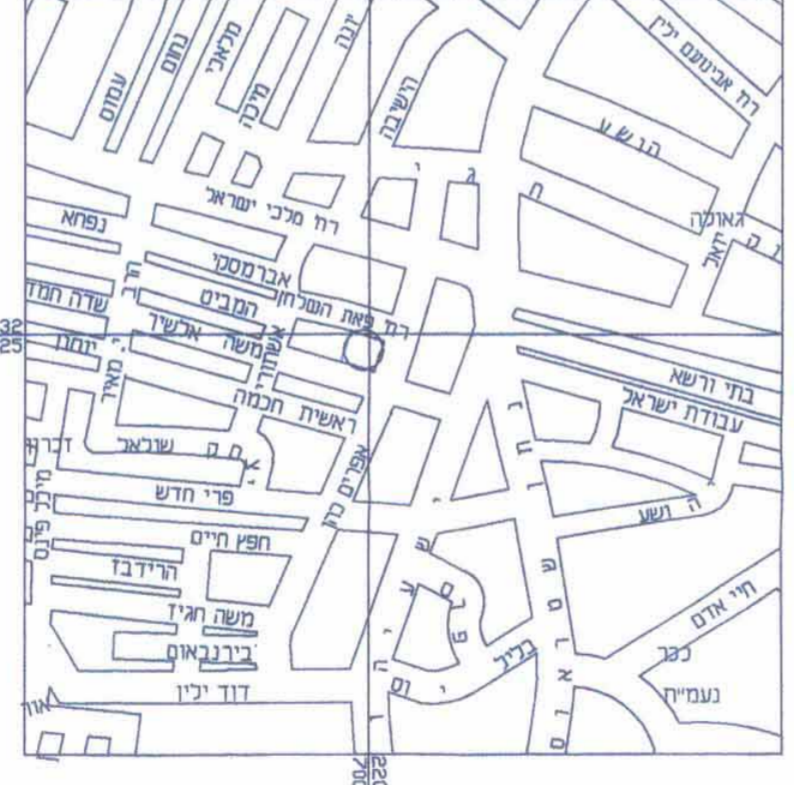
מס' חלקה	שטח במ"ד.
70	0.389
71	0.652
סה"כ	1.041

מחוז : ירושלים
נפה : ירושלים
עיר : ירושלים
מקום: רח' פאת השלחן 12
גוש: 30067 חלקה: 70,71

תרשים המקום ק.מ. 1:1250



תרשים הסביבה ק.מ. 1:5000



לא לצרכי רישום
יעקב סוקר מודד מוסקר
מ.ר. 322 מיל. 581642-02
ת.ד. 1395 ירושלים 91013
15.6.2003
18.11.07

- הערות:
- המפה קשורה לרשת ארצית ומבוססת על נקודות י'מ/8409, י'מ/8412
 - הגבהים אבסולוטיים ומבוססים על מ.מ. 790.865 = 20

מקרא מצב מוצע

- גבול התכנית (Solid blue line)
- בין קיים (Dotted pattern)
- מספר חלקה 70 (Dashed blue line)
- גבול חלקה (Solid black line)
- גבול חלקה לביטול (Dashed black line)
- מספר מגרש חדש (Red circle with 1)
- גבול מגרש חדש (Red dashed line)

טבלת איחוד חלקות

הערות	מס' המגש		מס' החלקה		מס' הגוש	
	מס' החדש	מס' המגרש	מס' החדש	מס' המגרש	מס' החדש	מס' המגרש
המגרש החדש מס' 1 ירשם ע"ש הבעלים הרשומים בגוש 30067 חלקות - 70,71	1041	1041	1041	1041	30067	30067
	1041	1041	1041	1041		סה"כ

- א. אני יעקב סוקר מודד מוסקר חתום מטה מאשר בזה כי חישוב השטחים שבטבלת איחוד חלקות נכונים.
ב. בדקתי החישוב מלנימטרית ובשיטה גרפית.

[Signature]
מודד מוסקר מס' 322

משרד המגורים מחוז ירושלים
הפקדת תכנית מס 9405
הועדה המחוזית החליטה להפקיד את התכנית
בישיבה מס' 24105 ביום 24.10.07
יו"ר הועדה

חתימת המתכנן:
אלי רכס - אדריכלים
מס. רישון 21848
ת.ד. 005762216
רח' האומן 9 - ירושלים
טל. 02-6790144
פקס. 02-6789818
אדריכלים ומתכנני ערים בע"מ
רחוב האומן 9 ירושלים מיקוד 93420
02-6790144 פקס 02-6789818
פ.ד. 513631002