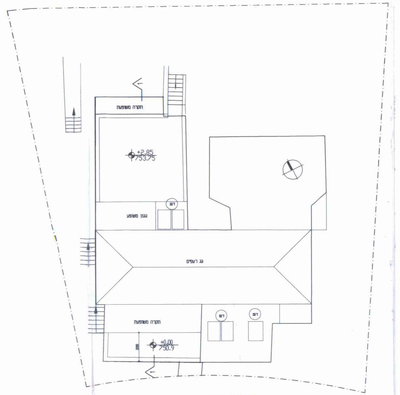

תוכנית גגות

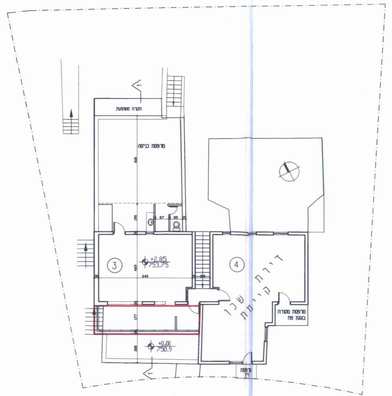

תוכנית קומה א' – +2.85

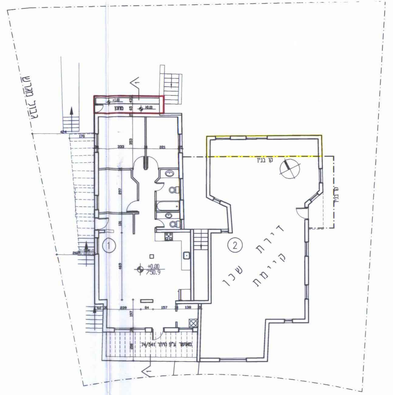

תוכנית קומת קרקע – +0.00

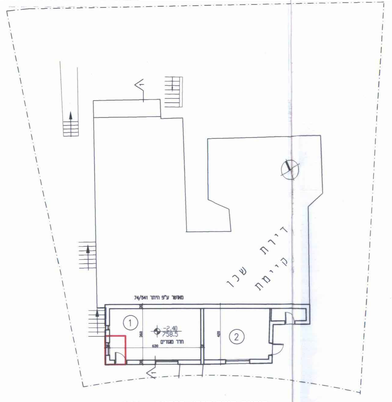

תוכנית קומת קרקע תחתונה – -2.40

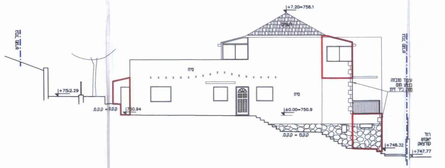

חזית מערבית

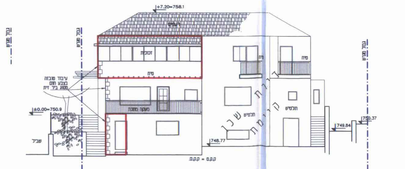

חזית קדמית

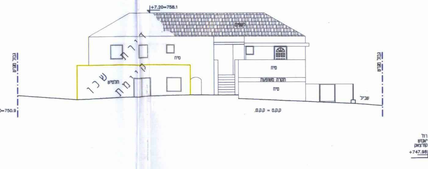

חזית צפונית – אחורית

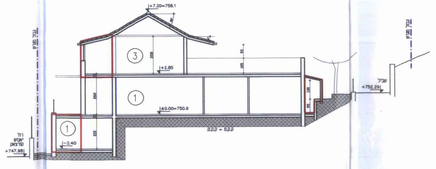

חתך טיפוסי 1 – 1

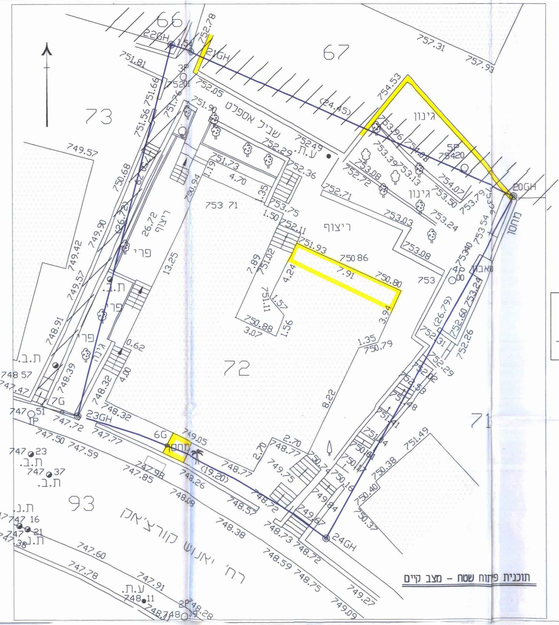

תוכנית פיתוח שטח – מצב קיים

מחוז ירושלים
מרחב תכנון מקומי ירושלים
תכנית מפורטת מס' 11057
שינוי לתכנית מס' 4487
(שינוי תוכנית מתאר מקומית)

מפת ביצוי מבוא
1:100 : מ.ק

חתימת המתכנן: עדנה כרמים - אדריכלית
מס' רישיון אדום
עדנה כרמים
אדריכלית ומיפוי ערים
תל- אביב - 4520 - ירושלים
טלפון: 02-5636550