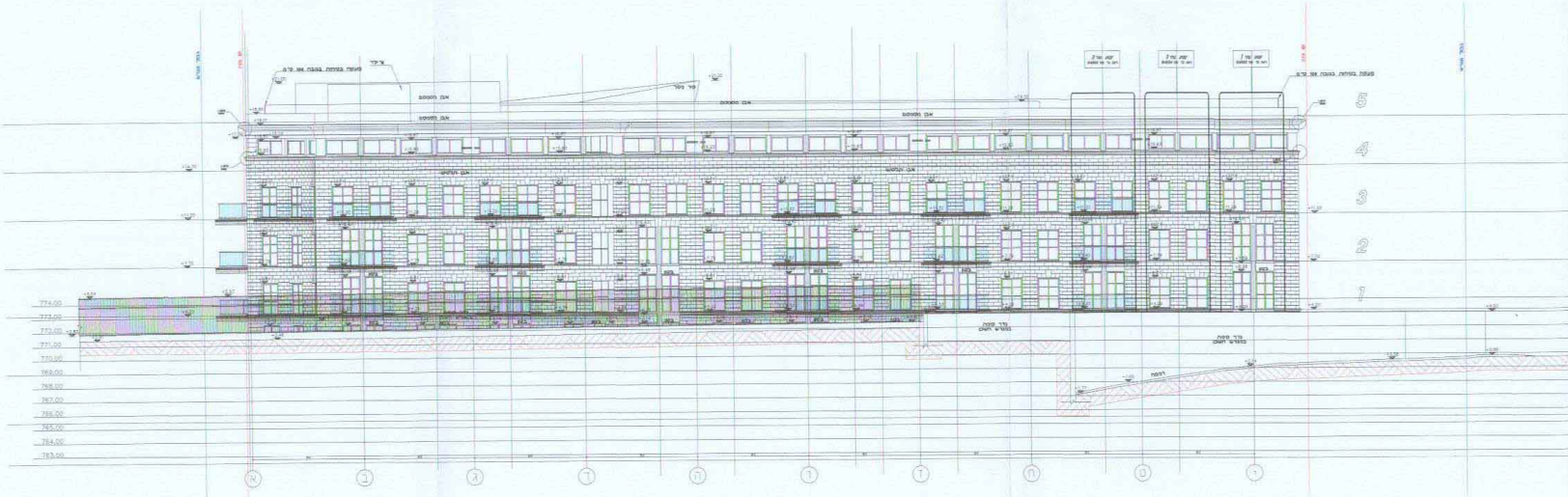
5
4
3
2
1
774.00
773.00
772.00
771.00
770.00
769.00
768.00
767.00
766.00
765.00
764.00
763.00
א
ב
ג
ד
ה
ו
ז
ח
ט
י

רמפה
774.00
773.00
772.00
771.00
770.00
769.00
768.00
767.00
766.00
765.00
764.00
763.00

חזית דרום- מזרחית - מבט 1
קנ"מ 1:100

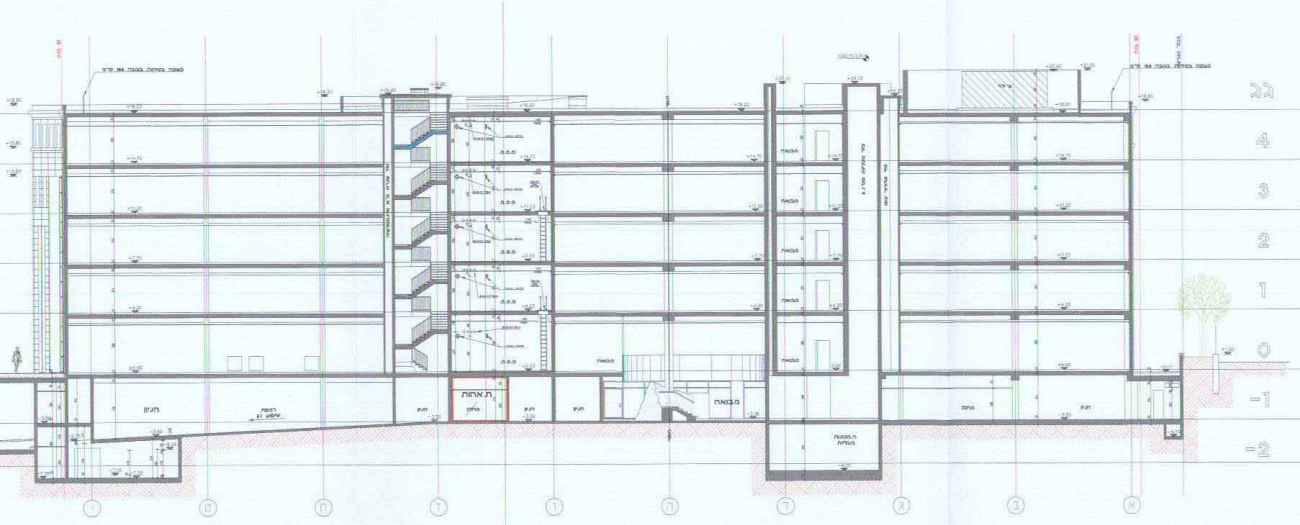
גג
4
3
2
1
0
-1
-2
ת.אחות

חתך 1-1
קנ"מ 1:100

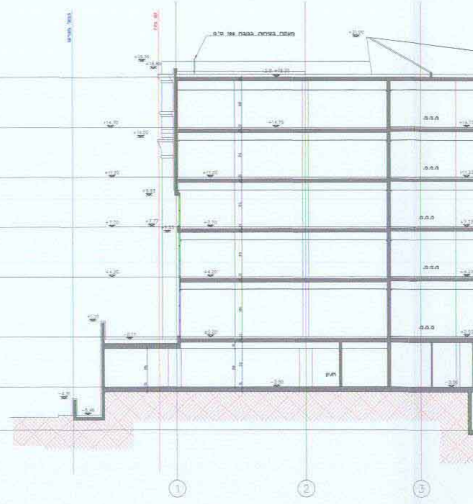

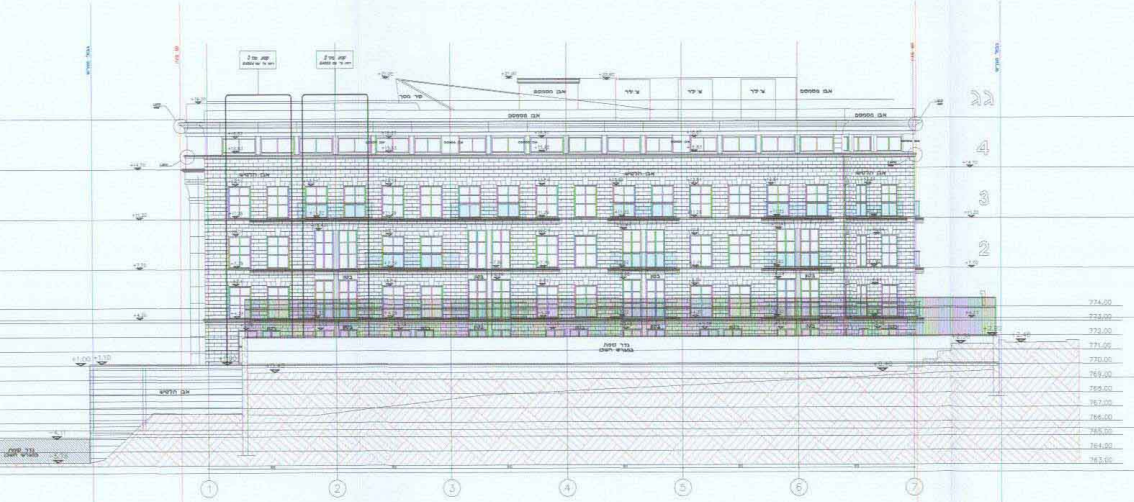
גג
4
3
2
1
774.00
773.00
772.00
771.00
770.00
769.00
768.00
767.00
766.00
765.00
764.00
763.00

חזית דרומי מערבית - מבט 2
קנ"מ 1:100

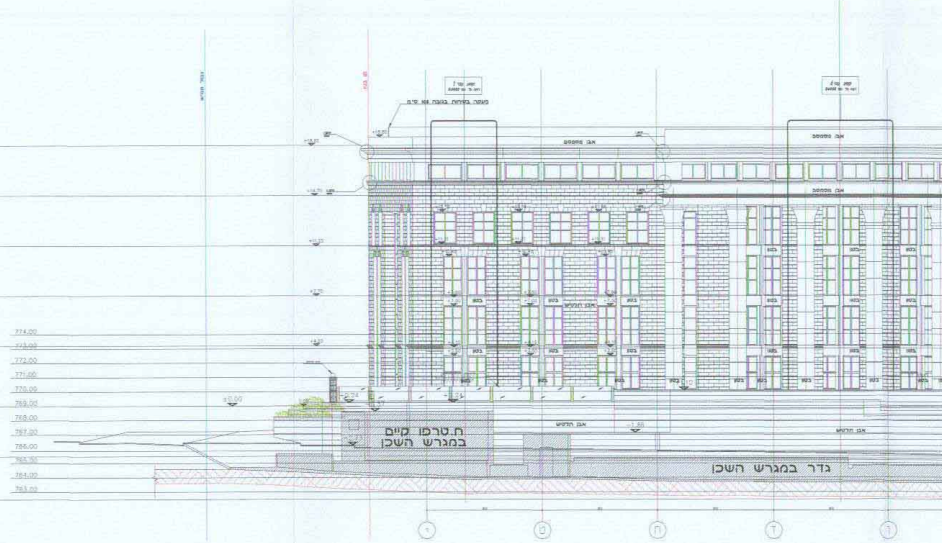
774.00
773.00
772.00
771.00
770.00
769.00
768.00
767.00
766.00
765.00
764.00
763.00
ת.טרפו קיים
במגרש השכן
גדר במגרש השכן

צפוני מערבית - מבט 3
קנ"מ 1:100

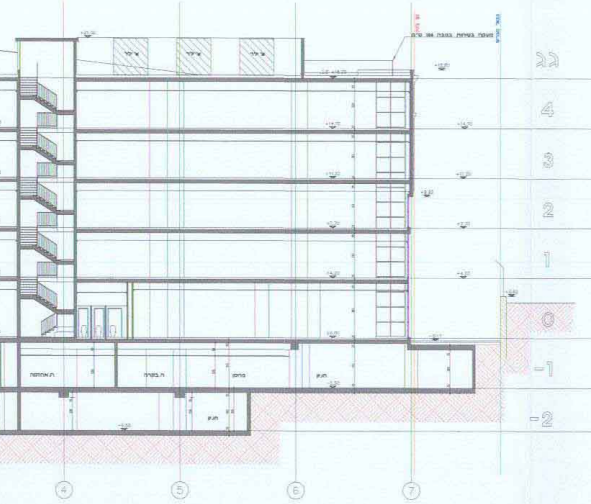

חתך 2-2
קנ"מ 1:100

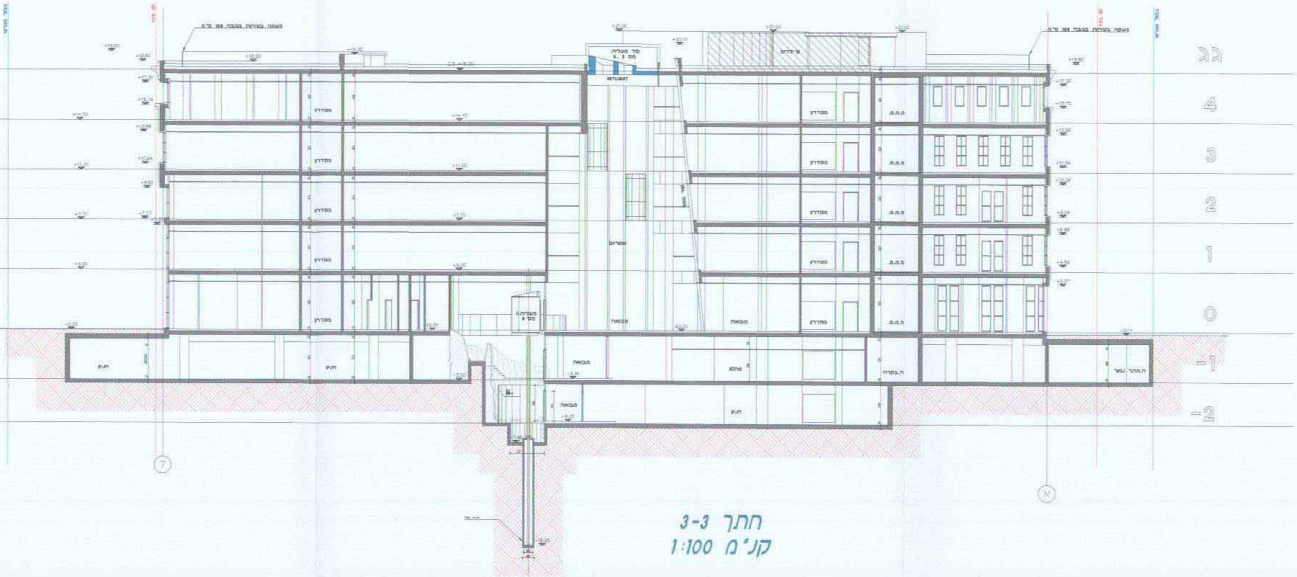

SKYLIGHT
גג
4
3
2
1
0
-1
-2

חתך 3-3
קנ"מ 1:100

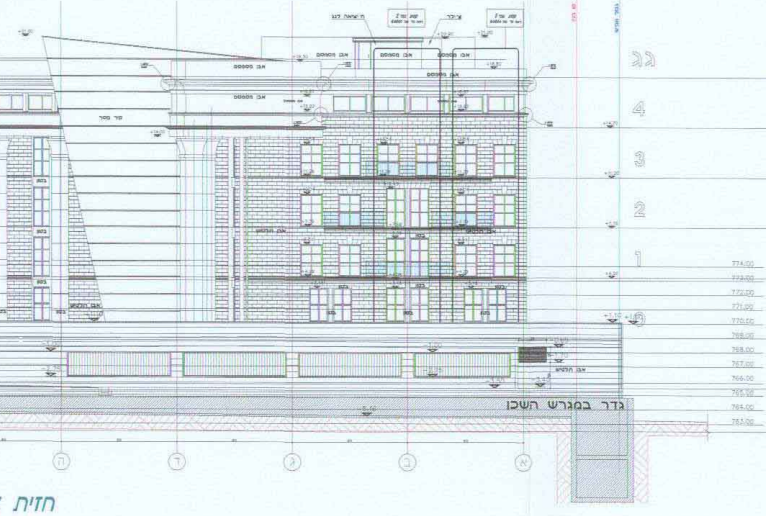

גג
4
3
2
1
0
גדר במגרש השכן

חזית

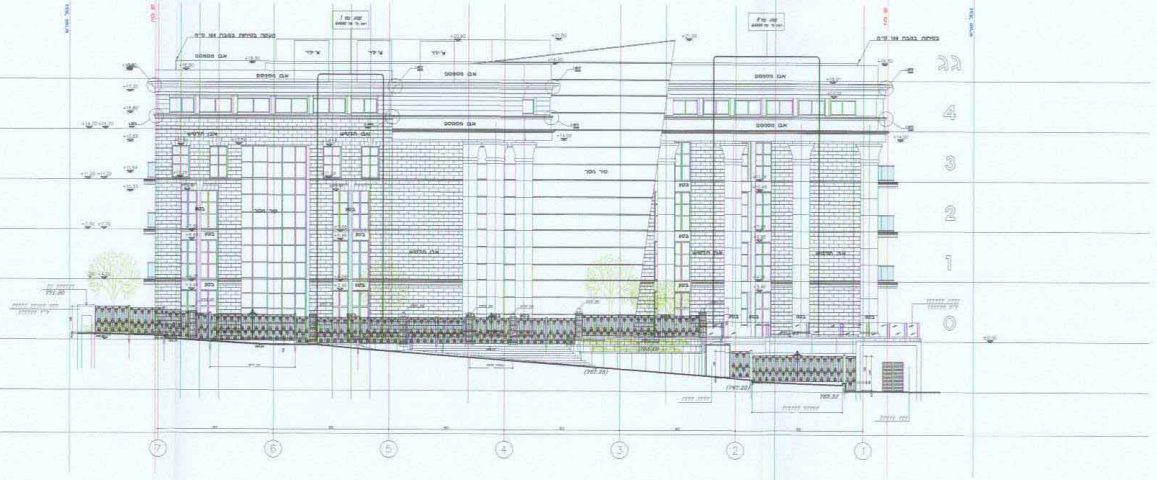

חזית צפוני מזרחית - מבט 4
קנ"מ 1:100

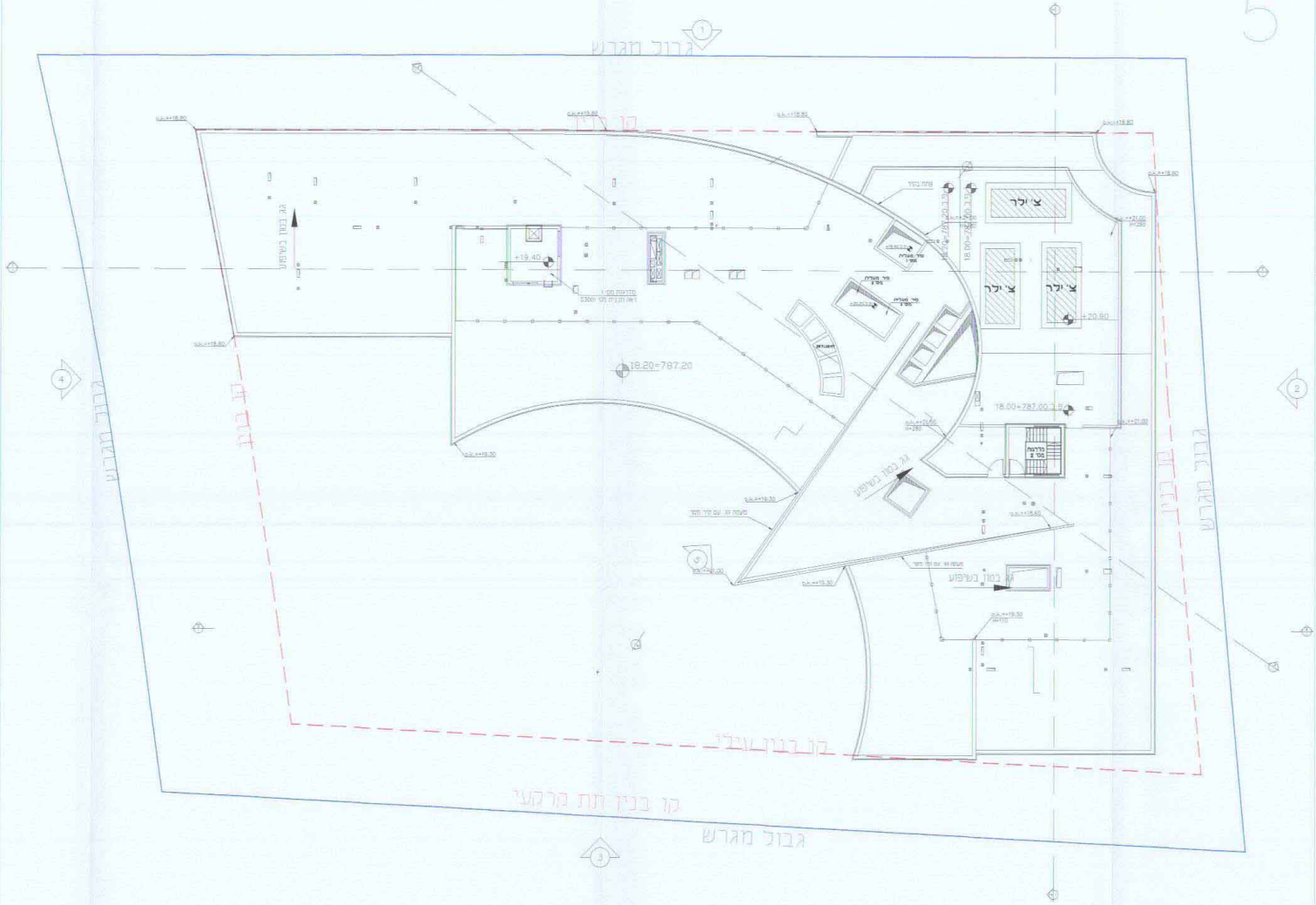
5
גבול מגרש
קו בנין
צ'ילר
צ'ילר
צ'ילר
+19.40
18.20=787.20
+20.80
18.00+787.00
גג בטון בשיפוע
גג בטון בשיפוע
גג בטון בשיפוע
מדרגות מס' 2
גבול מגרש
קו בנין
קו בנין
גבול מגרש
קו בנין עילי
קו בנין תת קרקעי
גבול מגרש
1
2
3
4

קומת גג
קנ"מ 1:200

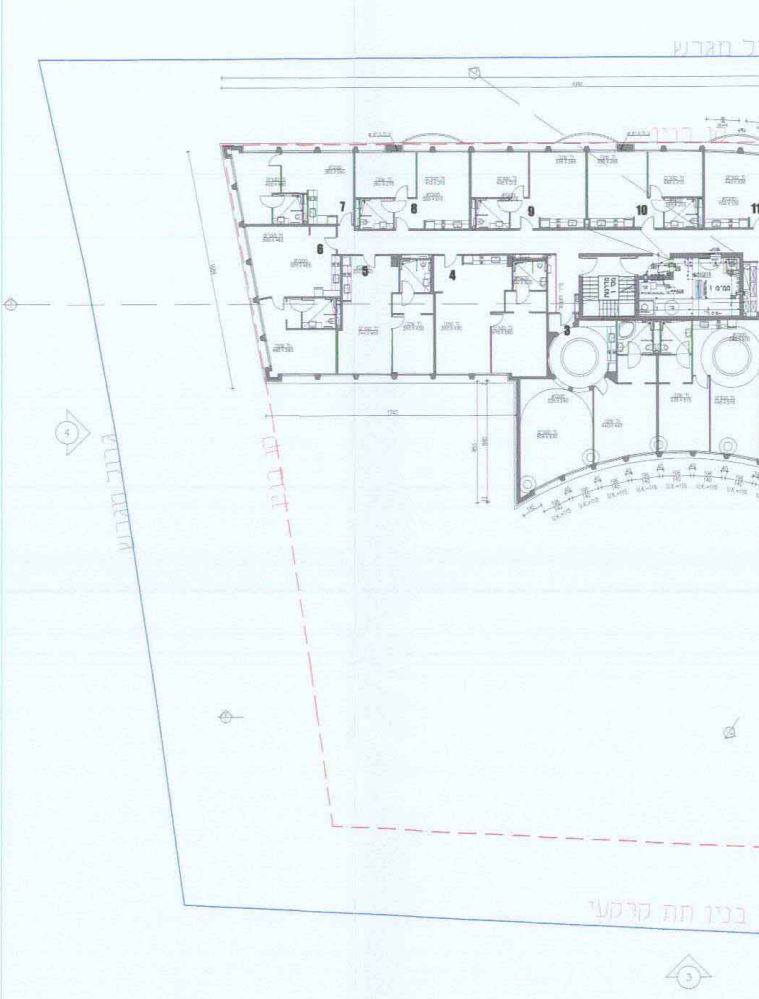
גבול מגרש
קו בנין
3
4
5
6
7
8
9
10
11
גבול מגרש
קו בנין
קו בנין תת קרקעי
2
3
4

1

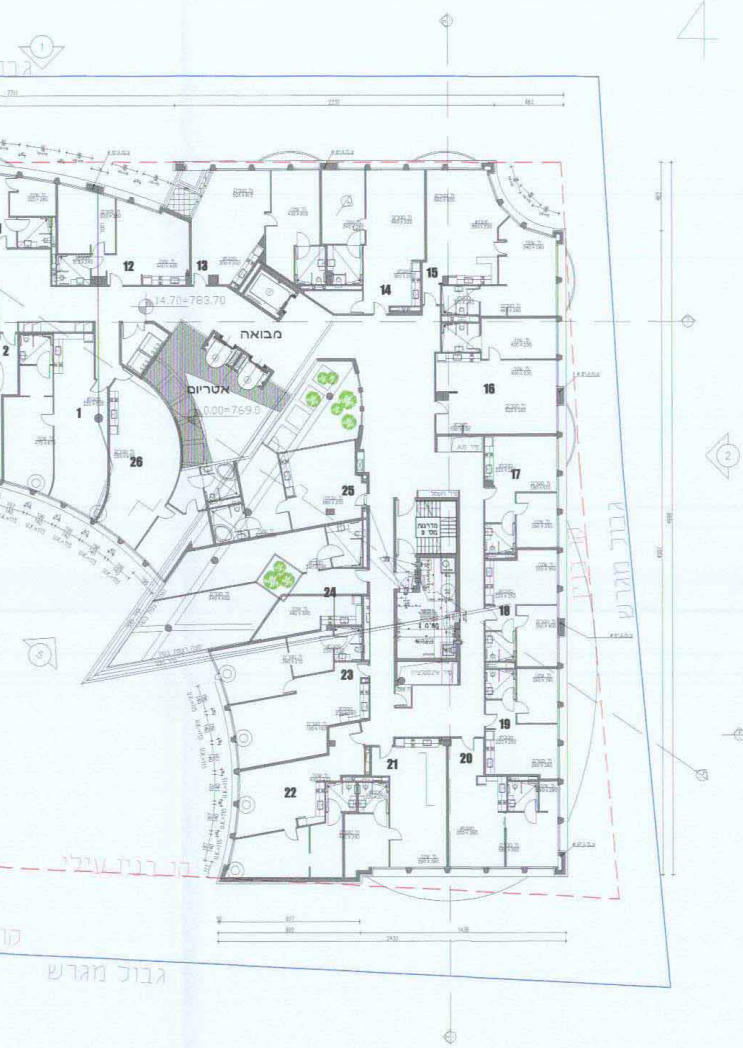
4
גבול מגרש
מבואה
אטריום
14.70=783.70
0.00=769.0
קו בנין עילי
גבול מגרש
1
2
12
13
14
15
16
17
18
19
20
21
22
23
24
25
26

קומה ד'
קנ"מ :200

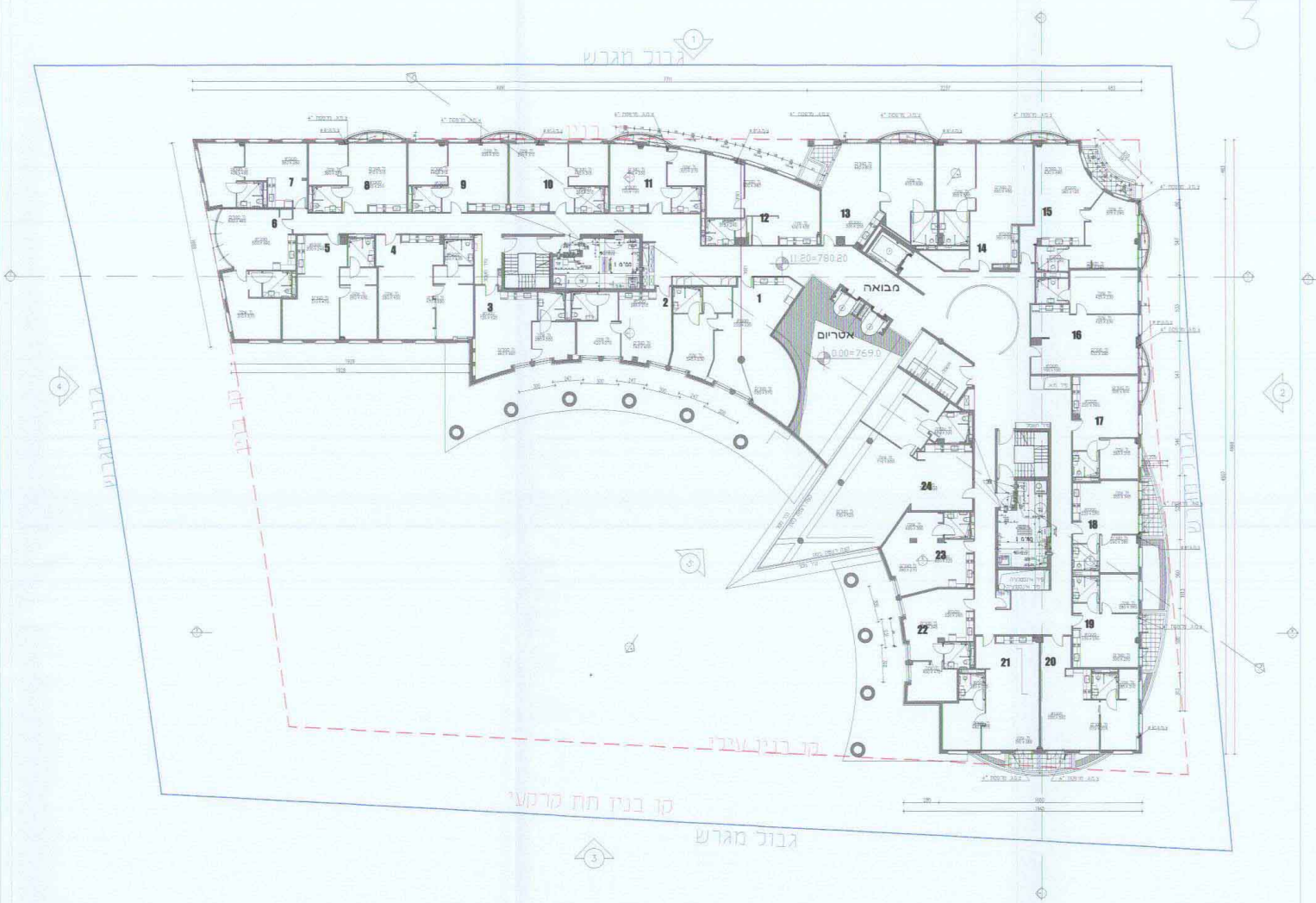
3
גבול מגרש
מבואה
אטריום
11.20=780.20
0.00=769.0
קו בנין עילי
קו בנין תת קרקעי
גבול מגרש
1
2
3
4
5
6
7
8
9
10
11
12
13
14
15
16
17
18
19
20
21
22
23
24

קומה ג'
קנ"מ 1:200

גאודע-ניהול ומידע מקרקעין ונכסים בע"מ
אימות איתור
אושרה לתוקף ע"י ועדה
שם
חתימה

4

3