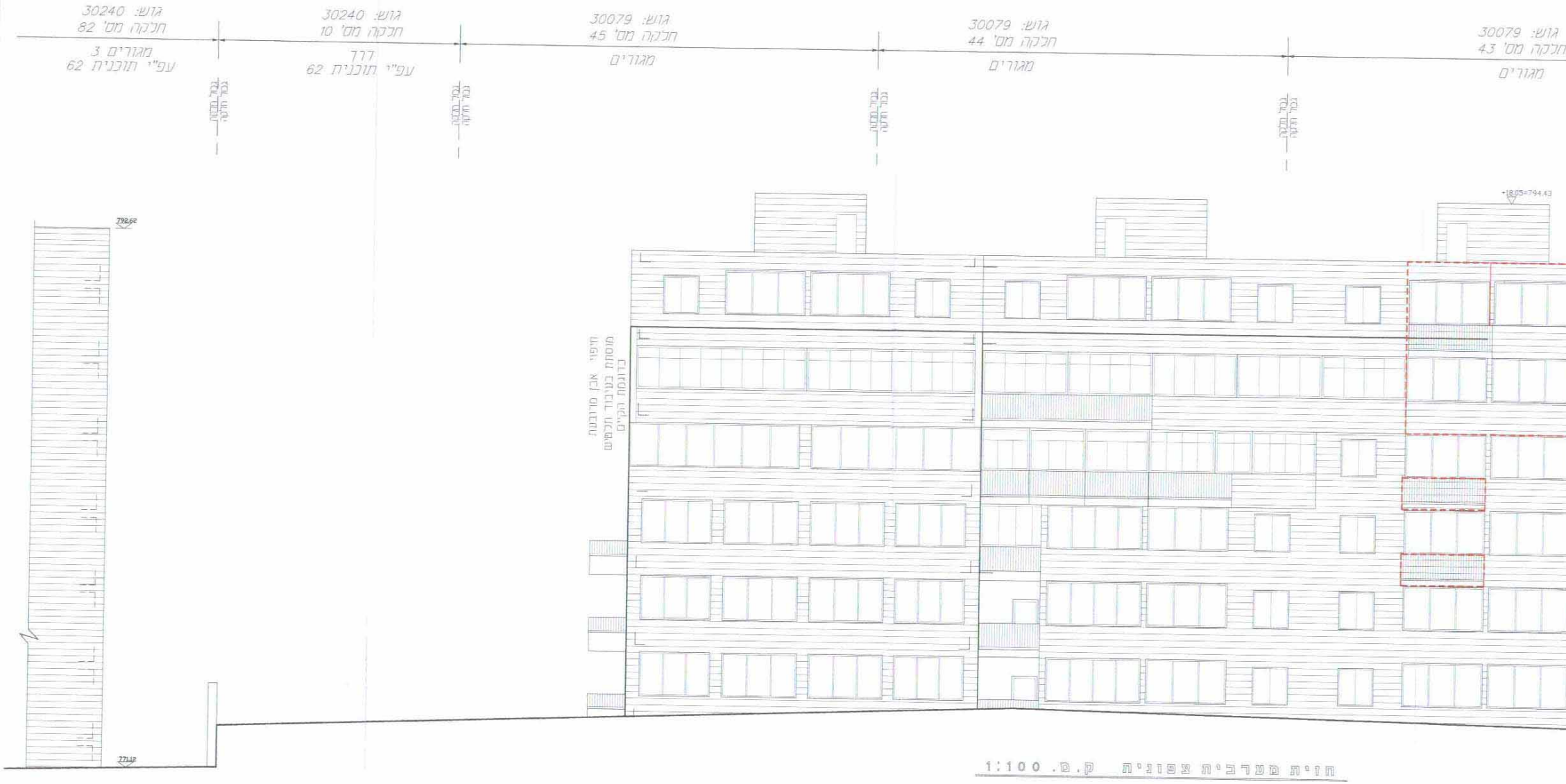
גוש: 30240
חלקה מס' 82
מגורים 3
עפ"י תוכנית 62
גוש: 30240
חלקה מס' 10
דרך
עפ"י תוכנית 62
גוש: 30079
חלקה מס' 45
מגורים
גוש: 30079
חלקה מס' 44
מגורים
גוש: 30079
חלקה מס' 43
מגורים
גבול מבנה
גבול חלקה
גבול מבנה
גבול חלקה
גבול מבנה
גבול חלקה
גבול מבנה
גבול חלקה
792.62
771.12
+18.05=794.43
חיפוי אבן מרובעת
מוסתת בעיבוד תלטיש
כדוגמת הקיים

חזית מערבית צפונית ק.מ. 1:100

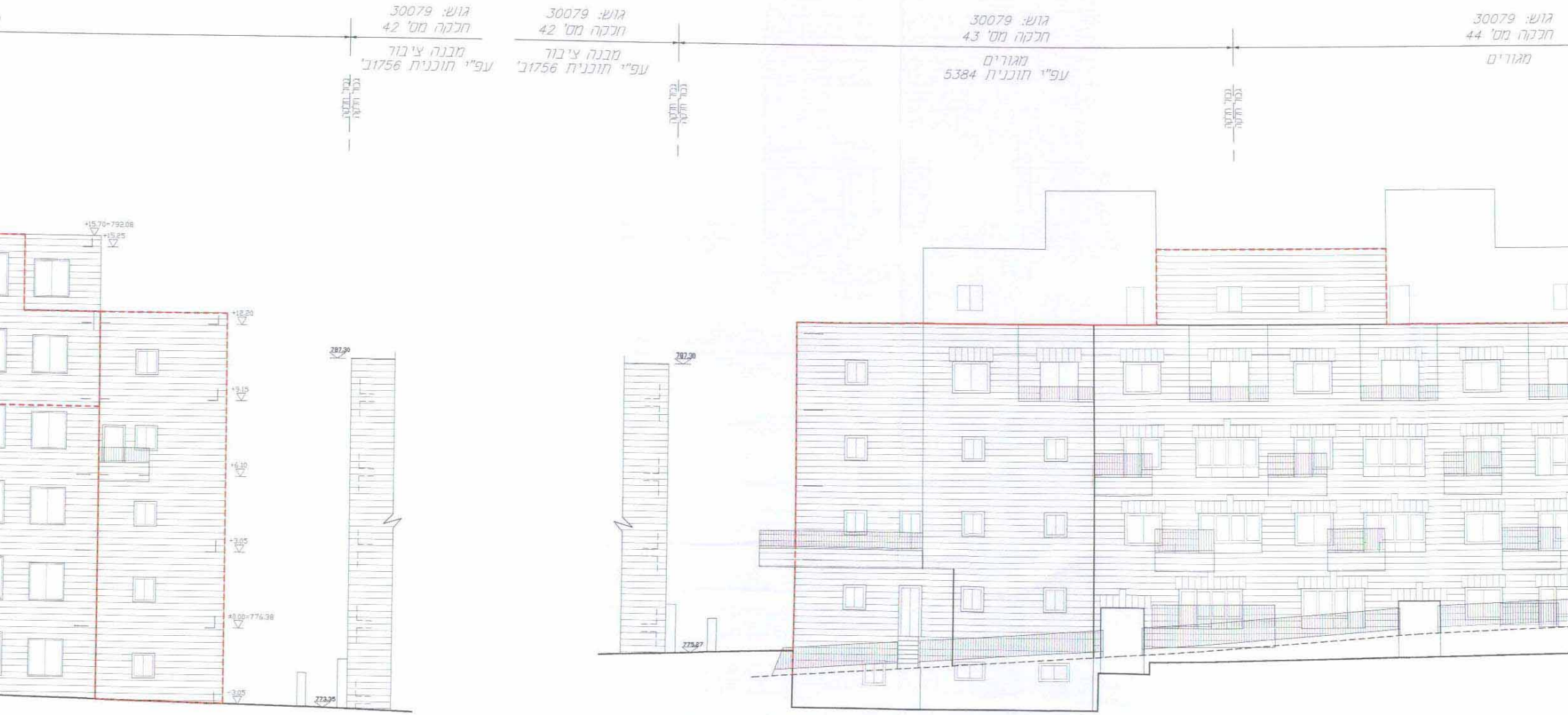
גוש: 30079
חלקה מס' 42
מבנה צ'בור
עפ"י תוכנית 1756ב'
גוש: 30079
חלקה מס' 42
מבנה צ'בור
עפ"י תוכנית 1756ב'
גוש: 30079
חלקה מס' 43
מגורים
עפ"י תוכנית 5384
גוש: 30079
חלקה מס' 44
מגורים
גבול חלקה
גבול חלקה
גבול חלקה
+15.70=792.08
+15.25
+12.20
+9.15
+6.10
+3.05
±0.00=776.38
-3.05
797.30
773.35
797.30
775.27

ומית מזרחית ק.מ. 1:100

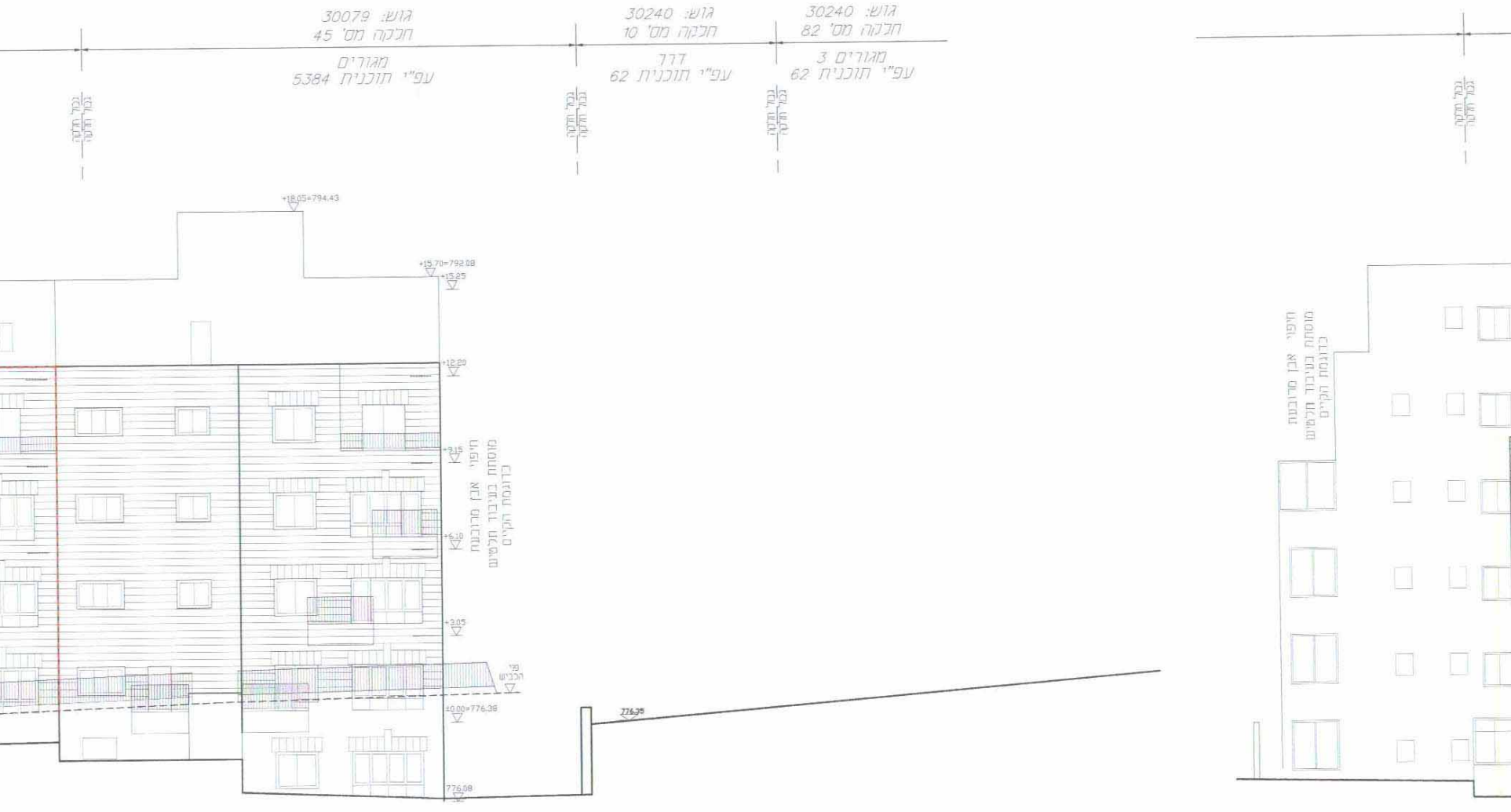
גוש: 30079
חלקה מס' 45
מגורים
עפ"י תוכנית 5384
גוש: 30240
חלקה מס' 10
דרך
עפ"י תוכנית 62
גוש: 30240
חלקה מס' 82
מגורים 3
עפ"י תוכנית 62
גבול חלקה
גבול חלקה
גבול חלקה
גבול חלקה
גבול חלקה
גבול חלקה
גבול חלקה
גבול חלקה
+18.05=794.43
+15.70=792.08
+15.25
+12.20
+9.15
+6.10
+3.05
±0.00=776.38
776.08
776.35
פני הכביש
חיפוי אבן מרובעת
מוסתת בעיבוד תלטיש
כדוגמת הקיים
חיפוי אבן מרובעת
מוסתת בעיבוד תלטיש
כדוגמת הקיים

חזית דר

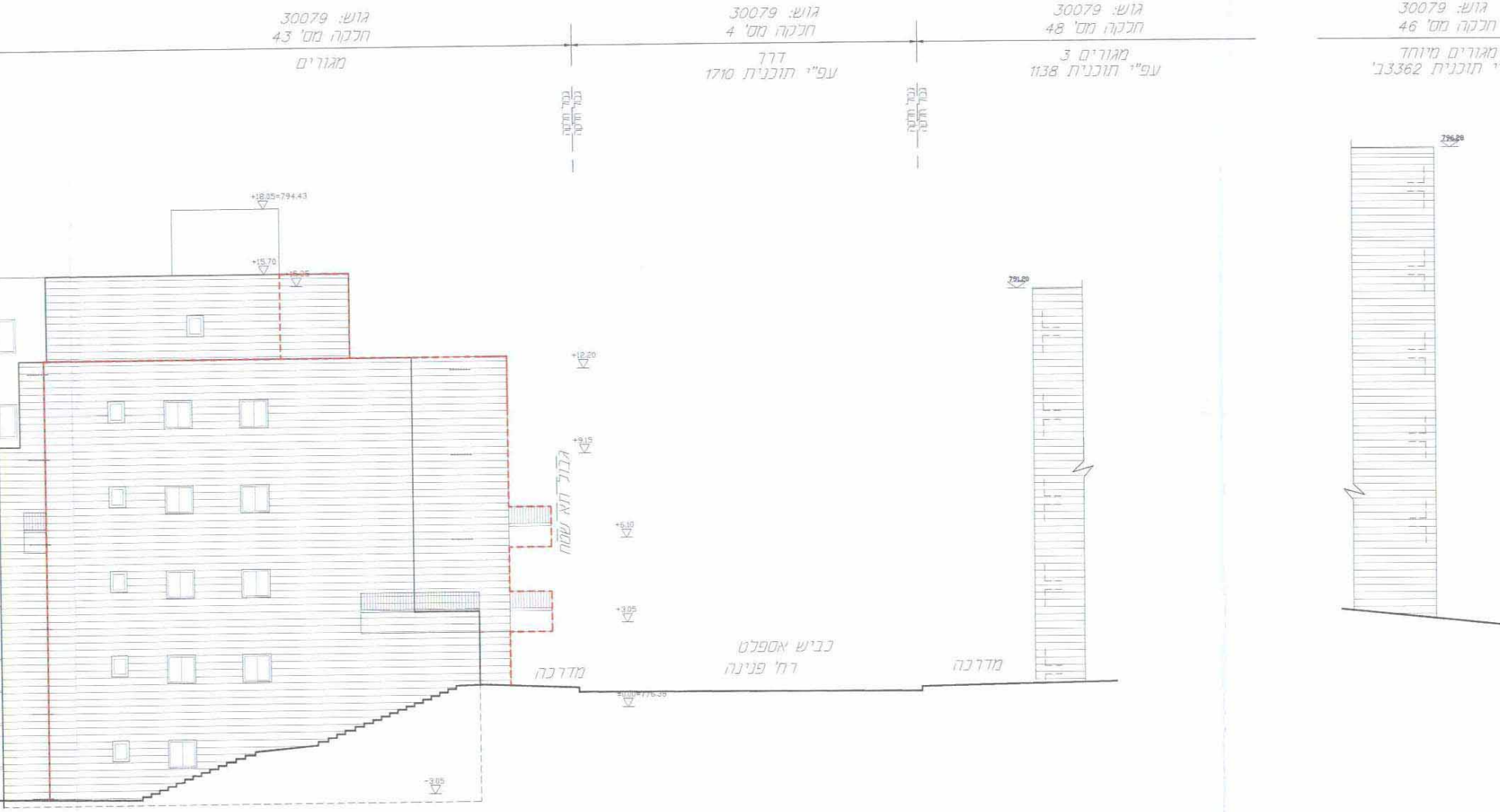
גוש: 30079
חלקה מס' 43
מגורים
גוש: 30079
חלקה מס' 4
דרך
עפ"י תוכנית 1710
גוש: 30079
חלקה מס' 48
מגורים 3
עפ"י תוכנית 1138
גוש: 30079
חלקה מס' 46
מגורים מיוחד
י תוכנית 3362ב'
גבול חלקה
גבול חלקה
+18.05=794.43
+15.70
+16.05
+12.20
+9.15
+6.10
+3.05
±0.00=776.38
-3.05
791.20
796.29
גבול תא שטח
כביש אספלט
רח' פנינה
מדרכה
מדרכה

חזית מזרחית צפונית ק.מ. 1:100

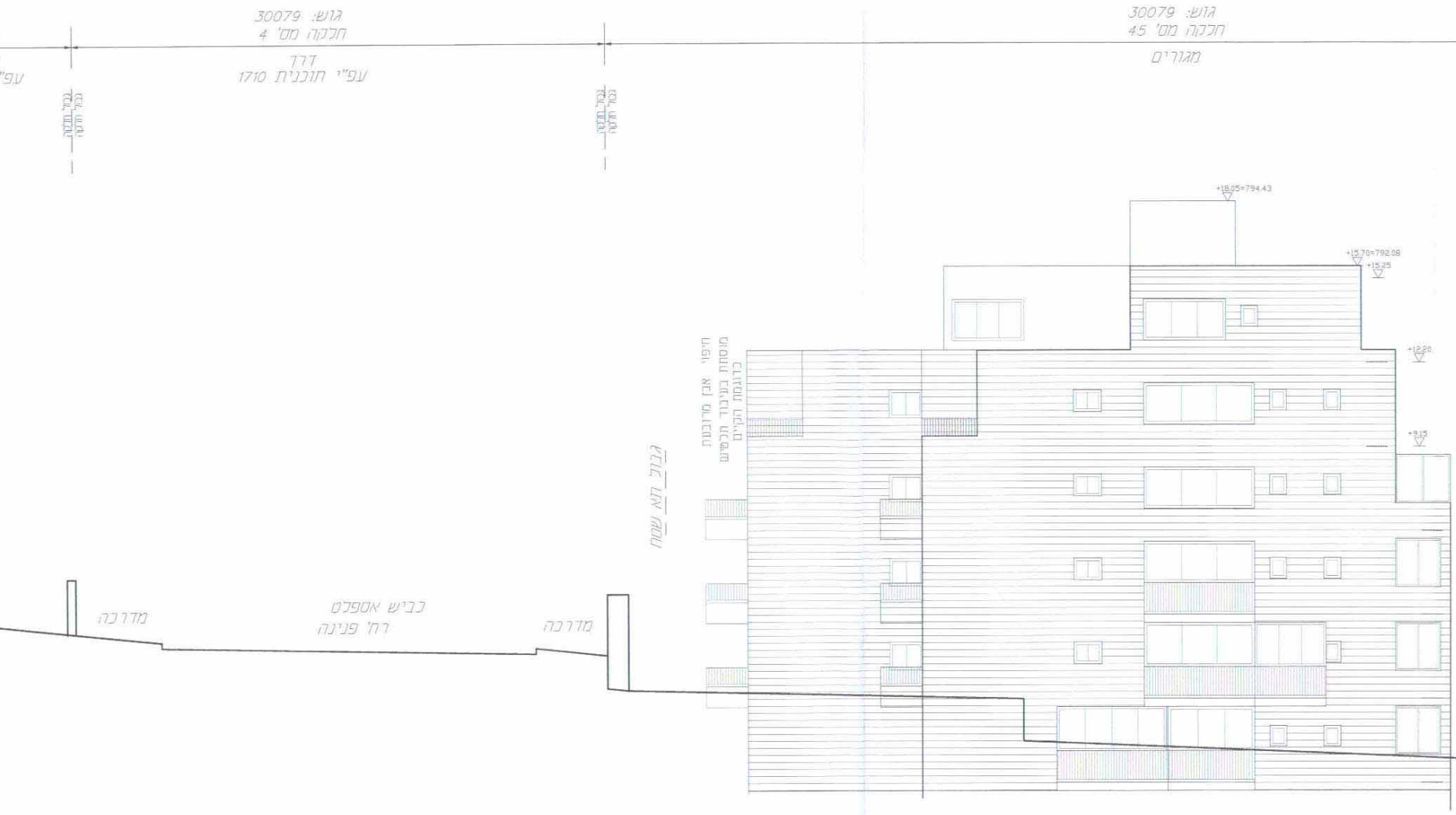
גוש: 30079
חלקה מס' 4
דרך
עפ"י תוכנית 1710
עפ"
גוש: 30079
חלקה מס' 45
מגורים
גבול חלקה
גבול חלקה
גבול חלקה
גבול חלקה
+18.05=794.43
+15.70=792.08
+15.25
+12.20
+9.15
חיפוי אבן מרובעת
מוסתת בעיבוד תלטיש
כדוגמת הקיים
גבול תא שטח
מדרכה
כביש אספלט
רח' פנינה
מדרכה

חזית מערבית דרומית ק.מ. 1:100

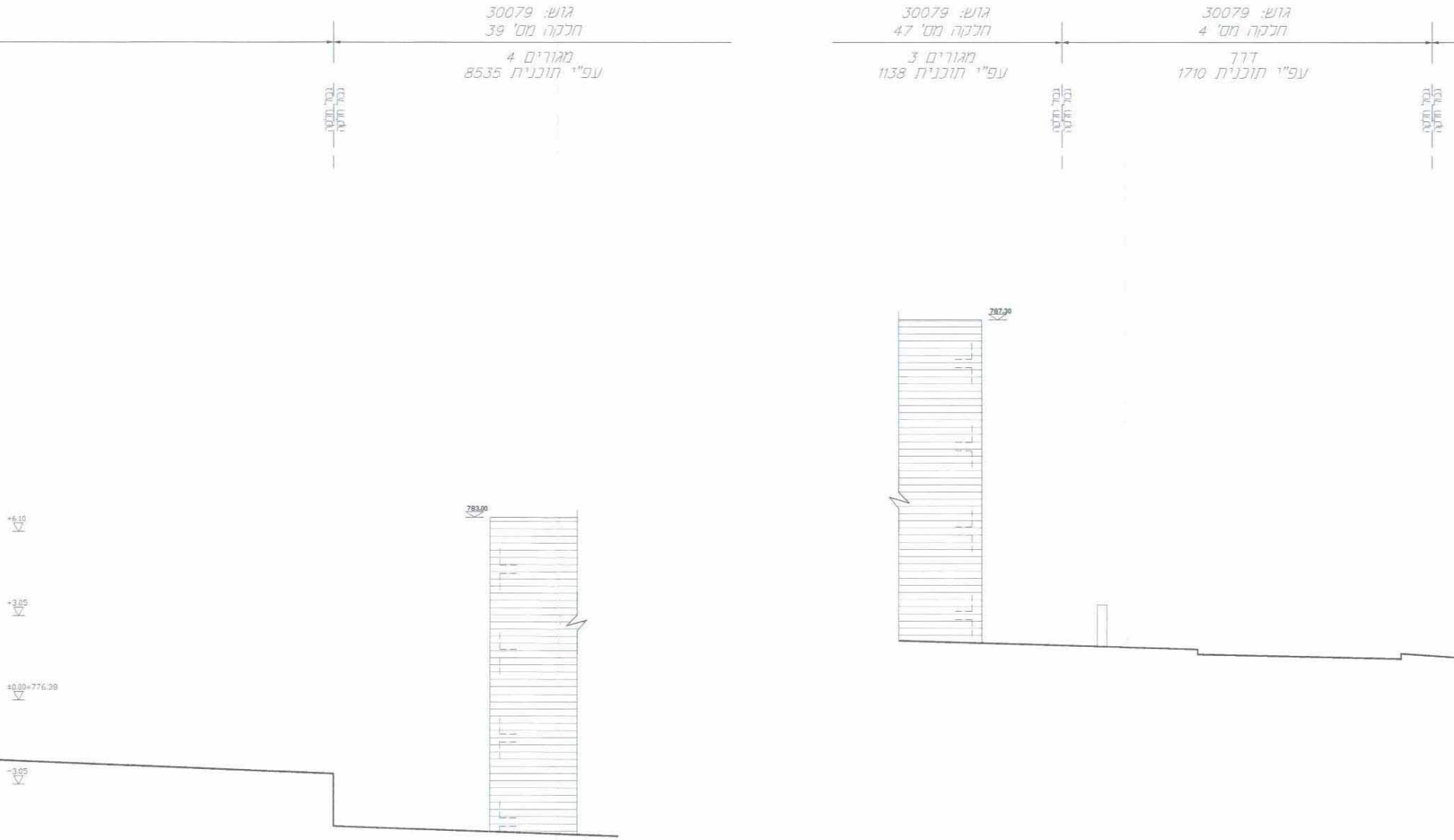
גוש: 30079
חלקה מס' 39
מגורים 4
עפ"י תוכנית 8535
גוש: 30079
חלקה מס' 47
מגורים 3
עפ"י תוכנית 1138
גוש: 30079
חלקה מס' 4
דרך
עפ"י תוכנית 1710
גבול חלקה
גבול חלקה
גבול חלקה
787.30
783.00
+6.10
+3.05
±0.00=776.38
-3.05

גאודע-ניהול ומידע מקרקעין ונכסים בע״מ
אומת איתור
אושרה לתוקף ועדה
שם
חתימת

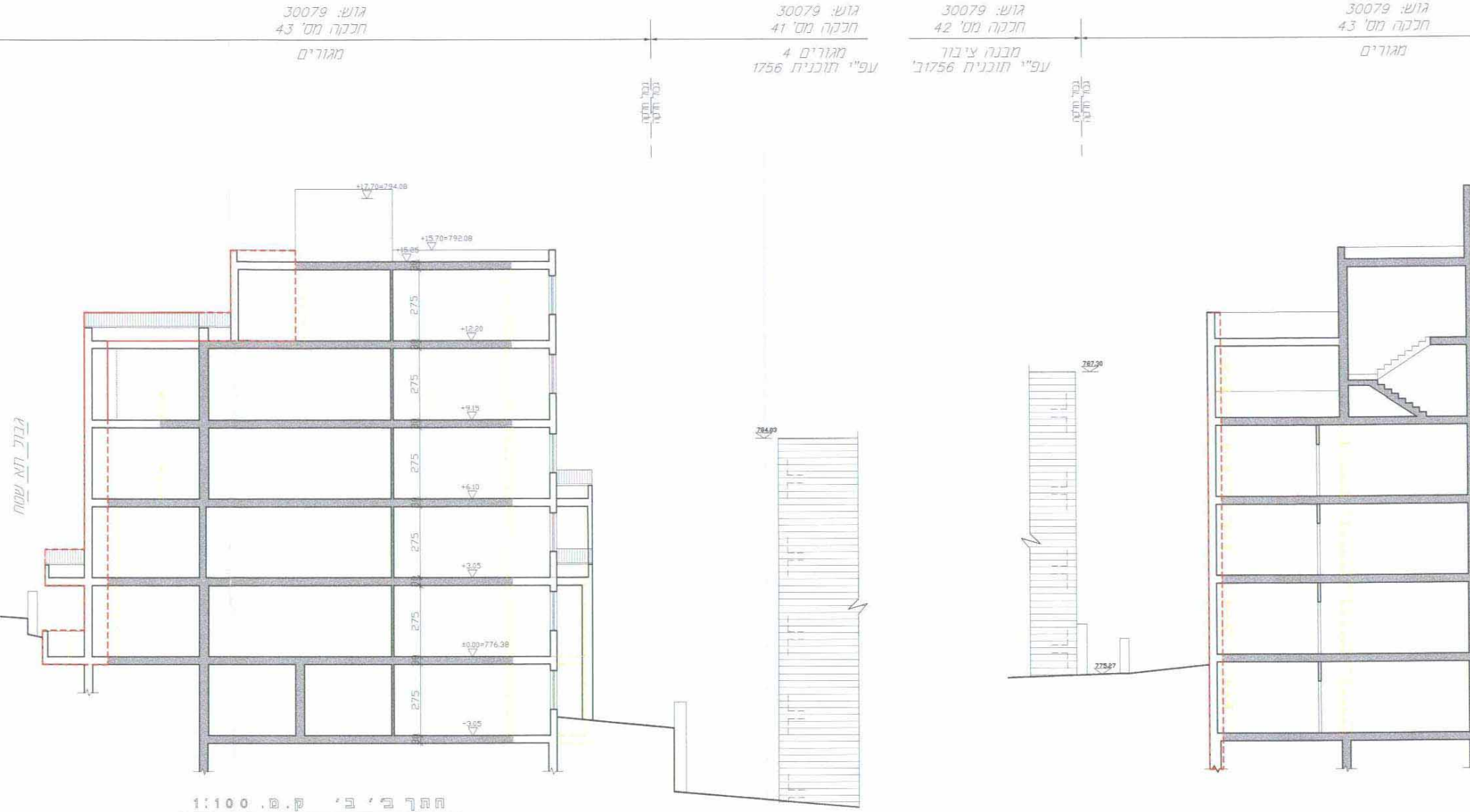
גוש: 30079
חלקה מס' 43
מגורים
גבול חלקה
גוש: 30079
חלקה מס' 41
מגורים 4
עפ"י תוכנית 1756
גוש: 30079
חלקה מס' 42
מבנה ציבור
עפ"י תוכנית 1756ב'
גבול חלקה
גוש: 30079
חלקה מס' 43
מגורים
+17.70=794.08
+15.70=792.08
+15.25
275
+12.20
275
+9.15
275
+6.10
275
+3.05
275
±0.00=776.38
275
-3.05
גבול_הא_שטח
784.83
787.30
775.27

חתך ב' ב' ק.מ. 1:100

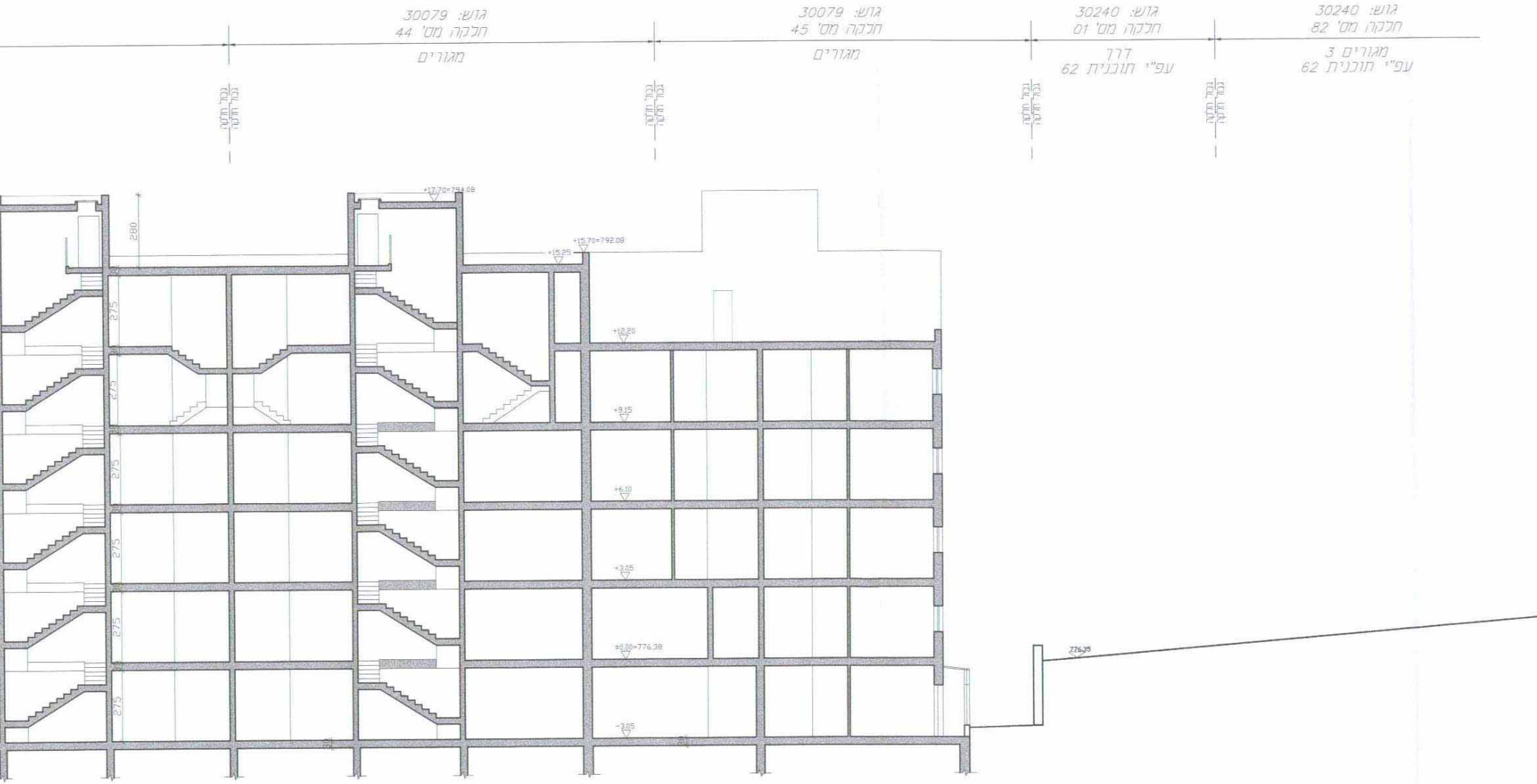
גוש: 30079
חלקה מס' 44
מגורים
גוש: 30079
חלקה מס' 45
מגורים
גוש: 30240
חלקה מס' 01
דרך
עפ"י תוכנית 62
גוש: 30240
חלקה מס' 82
מגורים 3
עפ"י תוכנית 62
גבול חלקה
גבול חלקה
גבול חלקה
גבול חלקה
+17.70=794.08
280
+15.70=792.08
+15.25
+12.20
+9.15
+6.10
+3.05
±0.00=776.38
-3.05
275
275
275
275
275
275
776.35

חתך א' א' ק.מ. 1:100