













נספח מס' 2  
 נספח איחוד וחלוקה  
 קנ"מ 1:250  
 תכנית מס' 5384 א'

מקרא

-  גבול התכנית
-  דרך מאושרת/קיימת
-  דרך לביטול
-  אזור מגורים ג'
-  בניין קיים
-  שטח לאיחוד וחלוקה מחדש
-  גבול גוש
-  מספר גוש 30097
-  גבול חלקה
-  גבול חלקה קיימת לביטול
-  מספר חלקה 43
-  מספר תא שטח 1

מחוז : ירושלים  
 נפה : ירושלים  
 עיר : ירושלים  
 שכונה : שכונ חב"ד  
 גוש 30079  
 חלקות 43,44,45  
 הוכן עבור  
 קנ"מ 1:250

הערות	מצב קיים					מצב כפי הוראות תכנית מס' 5384 א'					
	מס' הגוש	מס' החלקה	שטח החלקה במ"ר	שטח חג השטח	מס' חג השטח	מס' חג השטח	מס' חג השטח	מס' חג השטח	מס' חג השטח	מס' חג השטח	מס' חג השטח
תא שטח מס' 1 ירושלים ע"ש בע"מ חלקות 43-44-45 בגוש 30079	43	540	1	1501	43	540	1	1501	43	540	1
תא שטח מס' 2 ירושלים ע"ש בע"מ חלקות 44-45 בגוש 30079	44	487	2	1501	44	487	2	1501	44	487	2
תא שטח מס' 3 ירושלים ע"ש בע"מ חלקות 45 בגוש 30079	45	523	3	1501	45	523	3	1501	45	523	3
	סה"כ			1550				1550			

א. הערה: סה"כ הפרשות לצרכי ציבור בגבולות תכנית מס' 5384 א' זו הם כ-49 מ"ר שהם כ-3% משטח התכנית.  
 ב. אני **אשרה מילר** מודד מוסמך חתום מטה מאשר בזה כי הישוב השטחים שבטבלת איחוד וחלוקה נכונים בדקתי הישוב פלנימטרית ובשיטה גרפית

אשרה מילר  
 מודד מס' 502



טבלת שטחים

גוש	חלקה	שטח(ד')
30079	43	0.540
	44	0.487
	45	0.523

הערות  
 1. המדידה נעשתה כרשת נואורדינטות ארצית ע"י נמדודת GPS 9751RA-9750RA.  
 2. המדידה נעשתה כרשת גבהים ארצית. 787.64=9750RA BM

אשר מפה  
 אני מאשר כי מפת זו היא העתק נכון של מפת רשמי שהכתיב על סמך מדידה שהתבצעה על ידי **אשרה מילר** ביום 18.07.07. איסור ראונו-כתיב נשלים 88-07-07. מספר רישוי תכנית 502



אורית שוחט  
 אדריכלית  
 00101729  
 המתכנן: אדריכלית אורית קליגלר  
 ת.ז. 0245288044  
 כתובת: רח' זכרון יעקב 10  
 כניסה ה' ירושלים.  
 טל.: 052-7640431