'תכנית מס' 6021 ב

בנין באזורי קאדום בן יח"ד אחת ומסחר
תכנית מתאר מקומית
ללא איחוד וחלוקה
בסמכות ועדה מחוזית
תכנית שמכוחה ניתן להוציא היתרים או הרשאות

תכנית בינוי
נספח מס' 1

מחוז ירושלים
מרחב תכנון מקומי ירושלים
רשות מקומית ירושלים
ראס אל עמוד , ואדי קאדום

שטח התכנית : 0.366 דונם
ק.מ. 100 : 1
גוש 30899
חלקה : 1

שלב : הפקדה
מס' מהדורה: 1

מתכנן התוכנית

נעמי דיה
מס' רשיון 22860
ת.ז. 3014662-5
רח' עזריאל 10 ירושלים
טלפון: 02-671608

מאריך עדכון : 15.6.2009

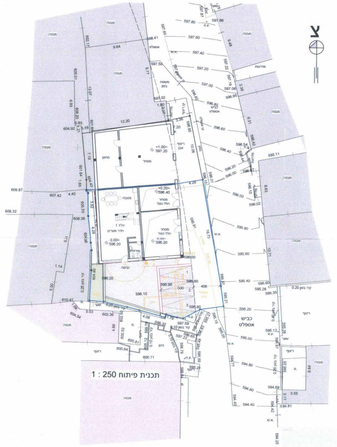

תכנית פיתוח 1 : 250

שו"ב אמיתים בו"ל כמו מאחור על"י היתר	שו"ב אמיתים בו"ל כמו מאחור על"י תכנית 2666	קומ"ב קובלי אמיתים בפועל	שו"ב בלתי בו"ל ללא היתר
0	92	230	230

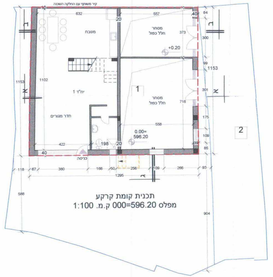

תכנית קומת קרקע
מפלס 000=596.20 ק.מ. 1:100

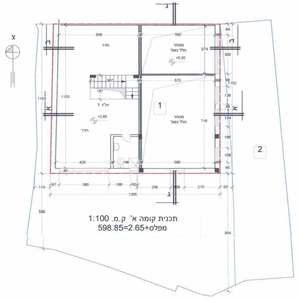

תכנית קומה א' ק.מ. 1:100
מפלס=2.65+598.85

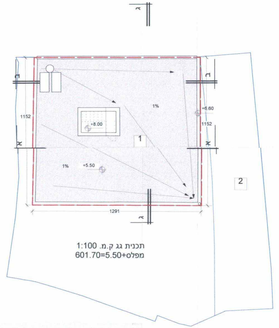

תכנית גג ק.מ. 1:100
מפלס=5.50+601.70

מקרא
גבול תכנית
גבול תא שטח
בינוי קיים ללא היתר
גדר בטון מוכנות
ריצוף חצר
אסלקל
גדר אבן/ריצוף בטון לריפה

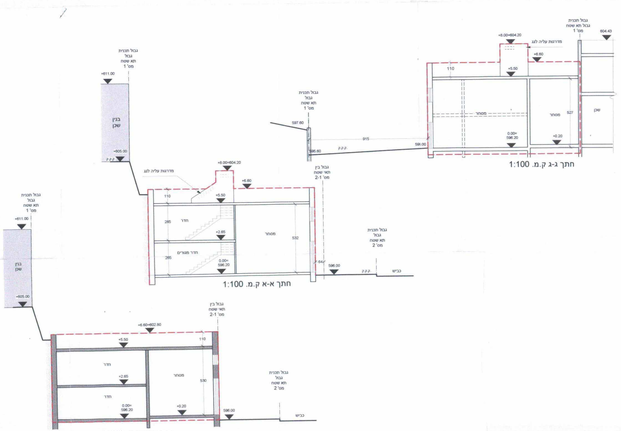

חתך ב-ב ק.מ. 1:100

חתך א-א ק.מ. 1:100

חתך ג-ג ק.מ. 1:100

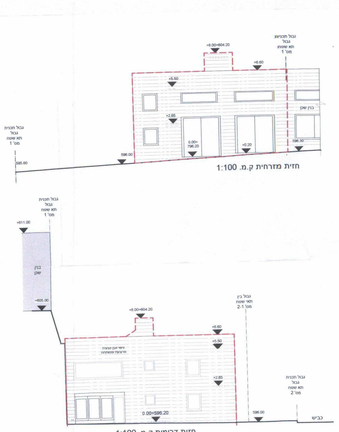

חזית דרומית ק.מ. 1:100

חזית מזרחית ק.מ. 1:100