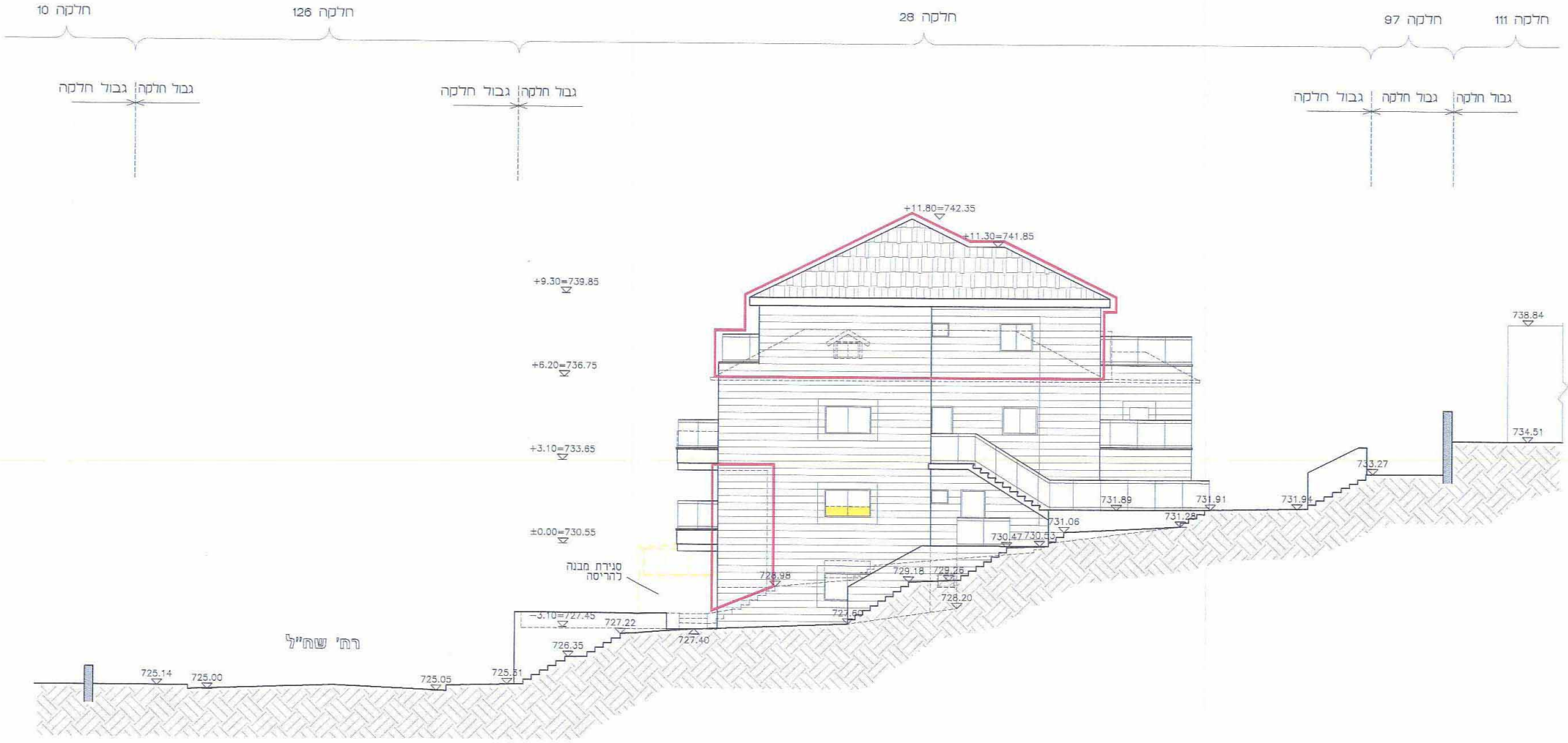
חלקה 10
חלקה 126
חלקה 28
חלקה 97
חלקה 111
גבול חלקה
גבול חלקה
גבול חלקה
גבול חלקה
גבול חלקה
גבול חלקה
גבול חלקה
+11.80=742.35
+11.30=741.85
+9.30=739.85
+6.20=736.75
+3.10=733.65
±0.00=730.55
-3.10=727.45
738.84
734.51
733.27
731.94
731.91
731.89
731.28
731.06
730.47
730.53
729.18
729.26
728.98
728.20
727.60
727.40
727.22
726.35
725.51
725.05
725.00
725.14
סגירת מבנה
להריסה
רח' שח"ל

חזית דרומית קנ"מ 1:100

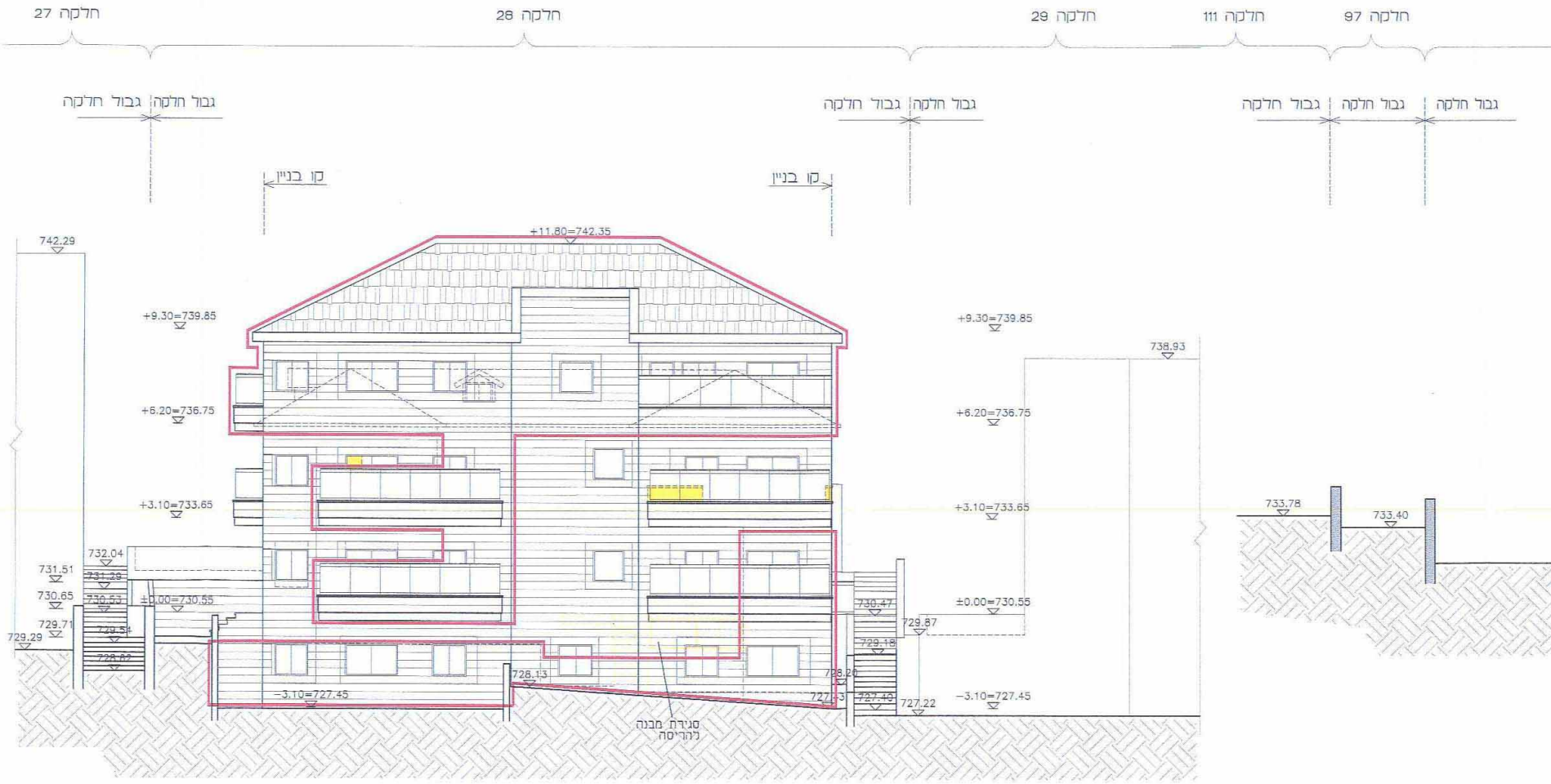
חלקה 27
חלקה 28
חלקה 29
חלקה 111
חלקה 97
גבול חלקה
גבול חלקה
גבול חלקה
גבול חלקה
גבול חלקה
גבול חלקה
גבול חלקה
קו בניין
קו בניין
+11.80=742.35
742.29
+9.30=739.85
+9.30=739.85
738.93
+6.20=736.75
+6.20=736.75
+3.10=733.65
+3.10=733.65
733.78
733.40
732.04
731.51
731.29
730.65
730.53
±0.00=730.55
±0.00=730.55
729.71
729.29
729.54
728.82
728.13
730.47
729.87
729.18
728.20
727.43
727.40
727.22
-3.10=727.45
-3.10=727.45
סגירת מבנה
להריסה

חזית מערבית קנ"מ 1:100

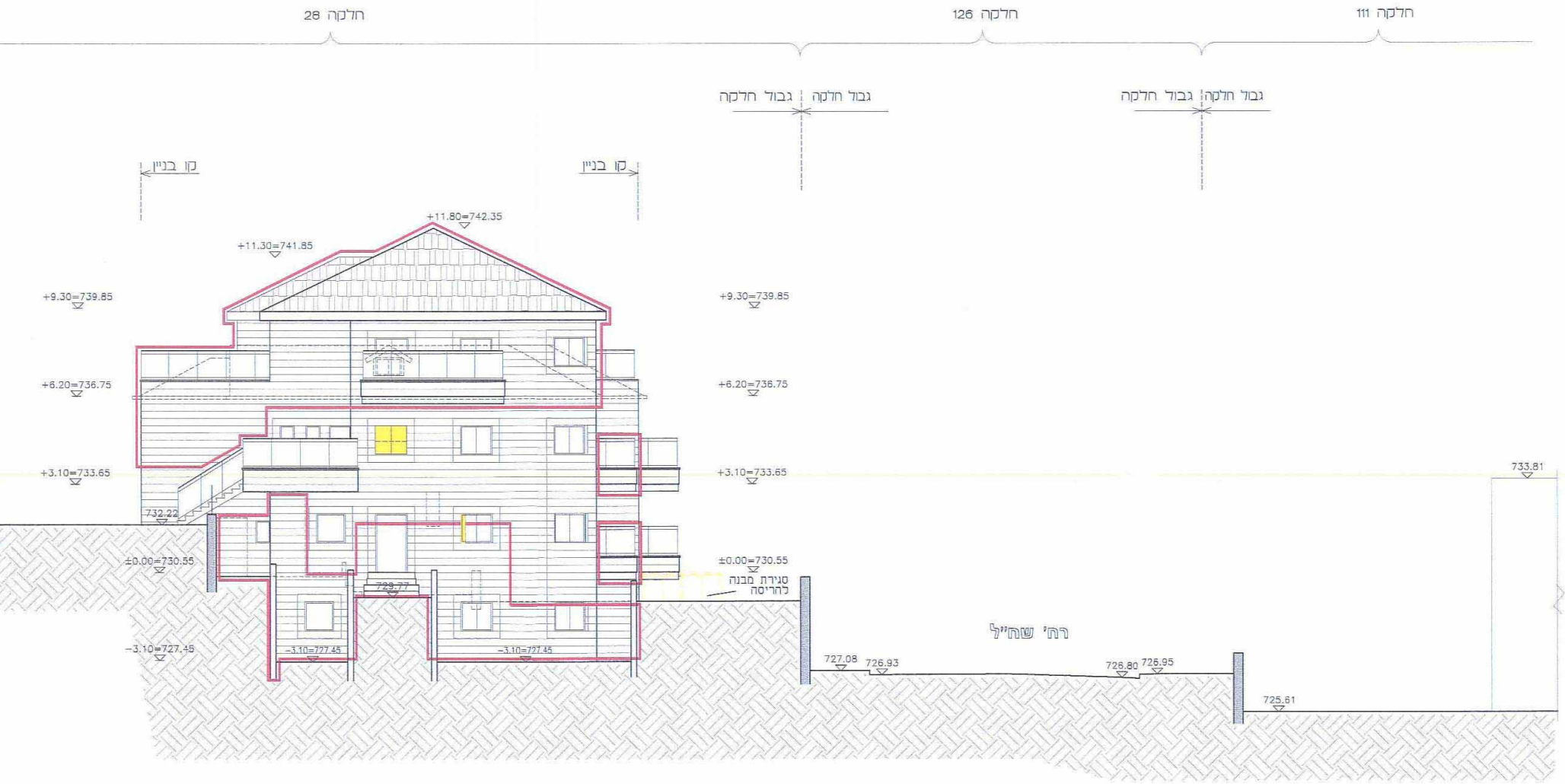
חלקה 28
חלקה 126
חלקה 111
גבול חלקה
גבול חלקה
גבול חלקה
גבול חלקה
קו בניין
קו בניין
+11.80=742.35
+11.30=741.85
+9.30=739.85
+9.30=739.85
+6.20=736.75
+6.20=736.75
+3.10=733.65
+3.10=733.65
732.22
±0.00=730.55
±0.00=730.55
729.77
סגירת מבנה
להריסה
-3.10=727.45
-3.10=727.45
-3.10=727.45
רח' שה"ל
727.08
726.93
726.80
726.95
725.61
733.81

חזית צפונית קנ"מ 1:100

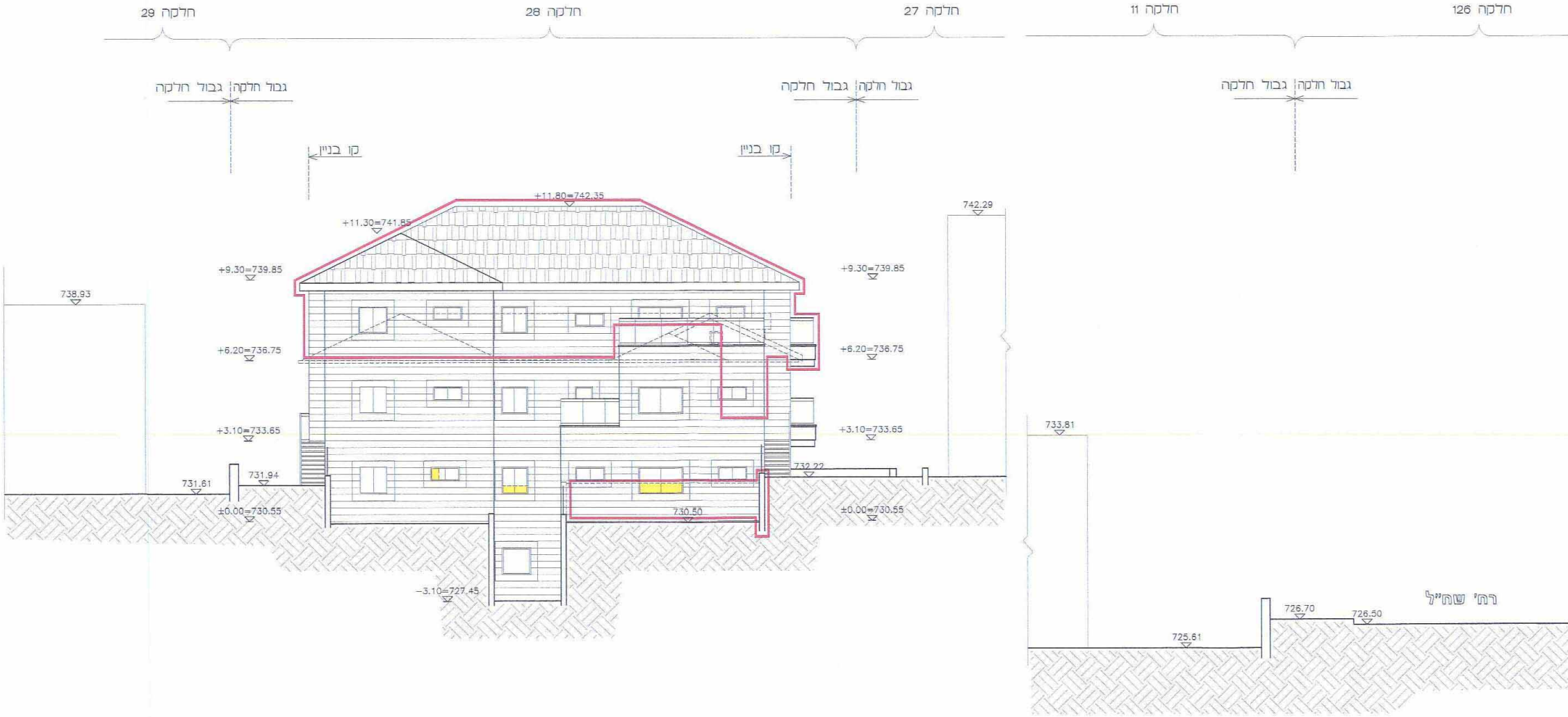
חלקה 29
חלקה 28
חלקה 27
חלקה 11
חלקה 126
גבול חלקה
גבול חלקה
גבול חלקה
גבול חלקה
גבול חלקה
גבול חלקה
קו בניין
קו בניין
+11.80=742.35
+11.30=741.85
742.29
+9.30=739.85
+9.30=739.85
738.93
+6.20=736.75
+6.20=736.75
+3.10=733.65
+3.10=733.65
733.81
731.61
731.94
732.22
±0.00=730.55
±0.00=730.55
730.50
-3.10=727.45
רח' שח"ל
726.70
726.50
725.61

חזית מזרחית קנ"מ 1:100

גאנדע-ניהול ומידע מקרקעין ונכסים בע"מ
אימות איכות
אושרה לתוקף ע"י ועדה
שם
חתימה

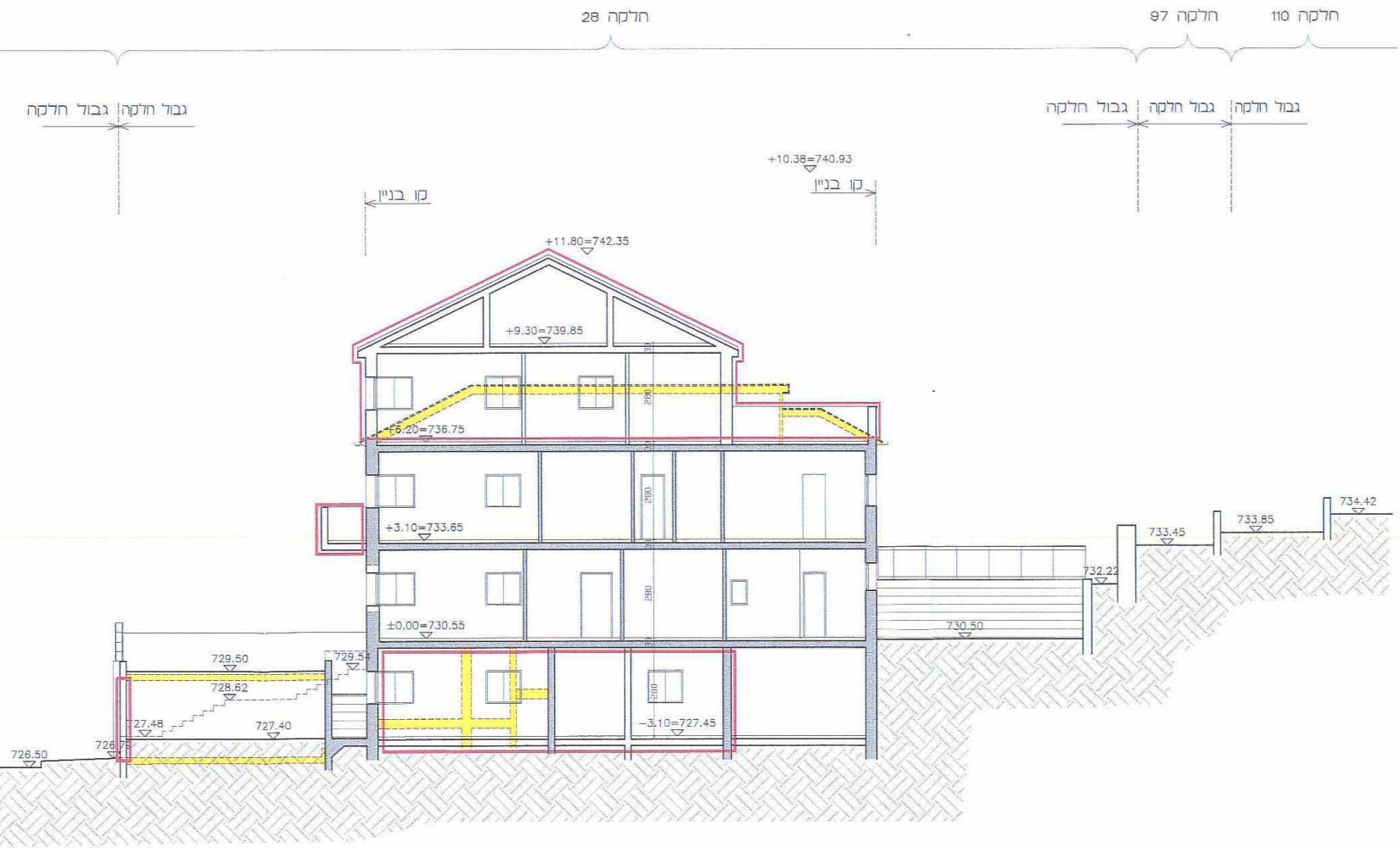
חלקה 28
חלקה 97
חלקה 110
גבול חלקה
גבול חלקה
גבול חלקה
גבול חלקה
גבול חלקה
+10.38=740.93
קו בניין
קו בניין
+11.80=742.35
+9.30=739.85
+6.20=736.75
+3.10=733.65
±0.00=730.55
-3.10=727.45
280
280
280
280
734.42
733.85
733.45
732.22
730.50
729.50
729.54
728.62
727.48
727.40
726.75
726.50

חתך ב-ב קנ"מ 1:100