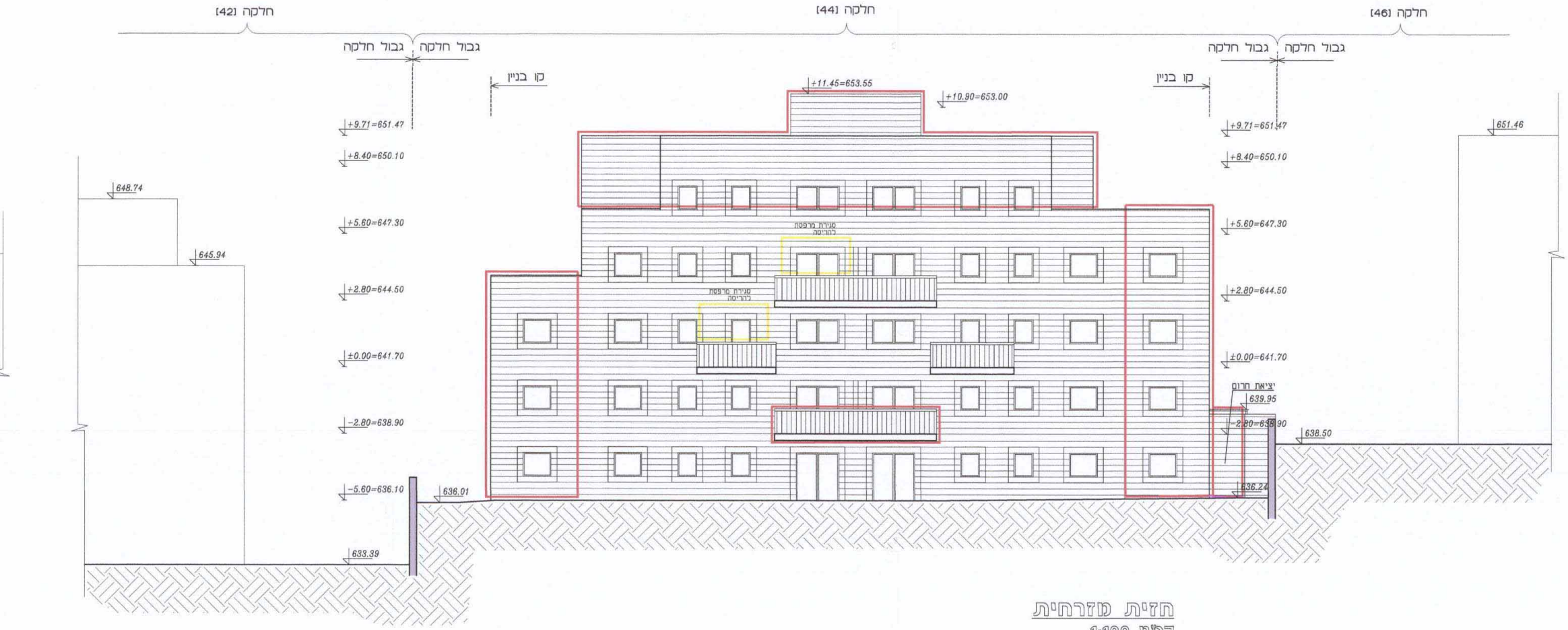
חלקה [42]
חלקה [44]
חלקה [46]
גבול חלקה
גבול חלקה
גבול חלקה
גבול חלקה
קו בניין
קו בניין
+11.45=653.55
+10.90=653.00
+9.71=651.47
+8.40=650.10
+5.60=647.30
+2.80=644.50
±0.00=641.70
-2.80=638.90
-5.60=636.10
648.74
645.94
633.39
636.01
סגירת מרפסת
להריסה
סגירת מרפסת
להריסה
+9.71=651.47
+8.40=650.10
+5.60=647.30
+2.80=644.50
±0.00=641.70
יציאת חרום
639.95
-2.80=638.90
638.50
636.24
651.46

חזית מזרחית

קנ"מ 1:100

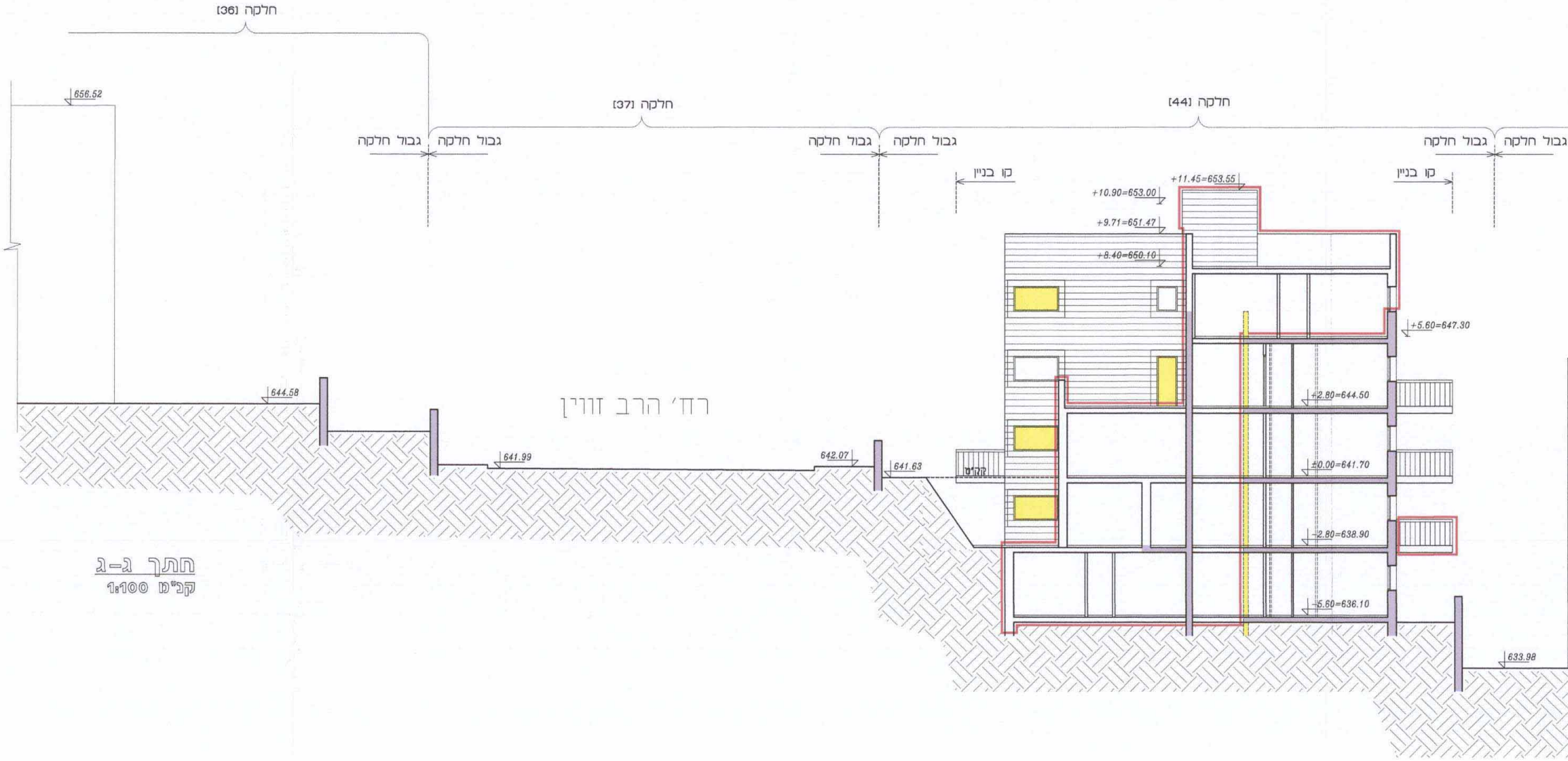
חלקה [36]
656.52
חלקה [37]
חלקה [44]
גבול חלקה
גבול חלקה
גבול חלקה
גבול חלקה
גבול חלקה
גבול חלקה
קו בניין
קו בניין
+11.45=653.55
+10.90=653.00
+9.71=651.47
+8.40=650.10
+5.60=647.30
+2.80=644.50
±0.00=641.70
-2.80=638.90
-5.60=636.10
644.58
641.99
רח׳ הרב זווין
642.07
641.63
קק"ם
633.98

חתך ג–ג
קנ"מ 1:100

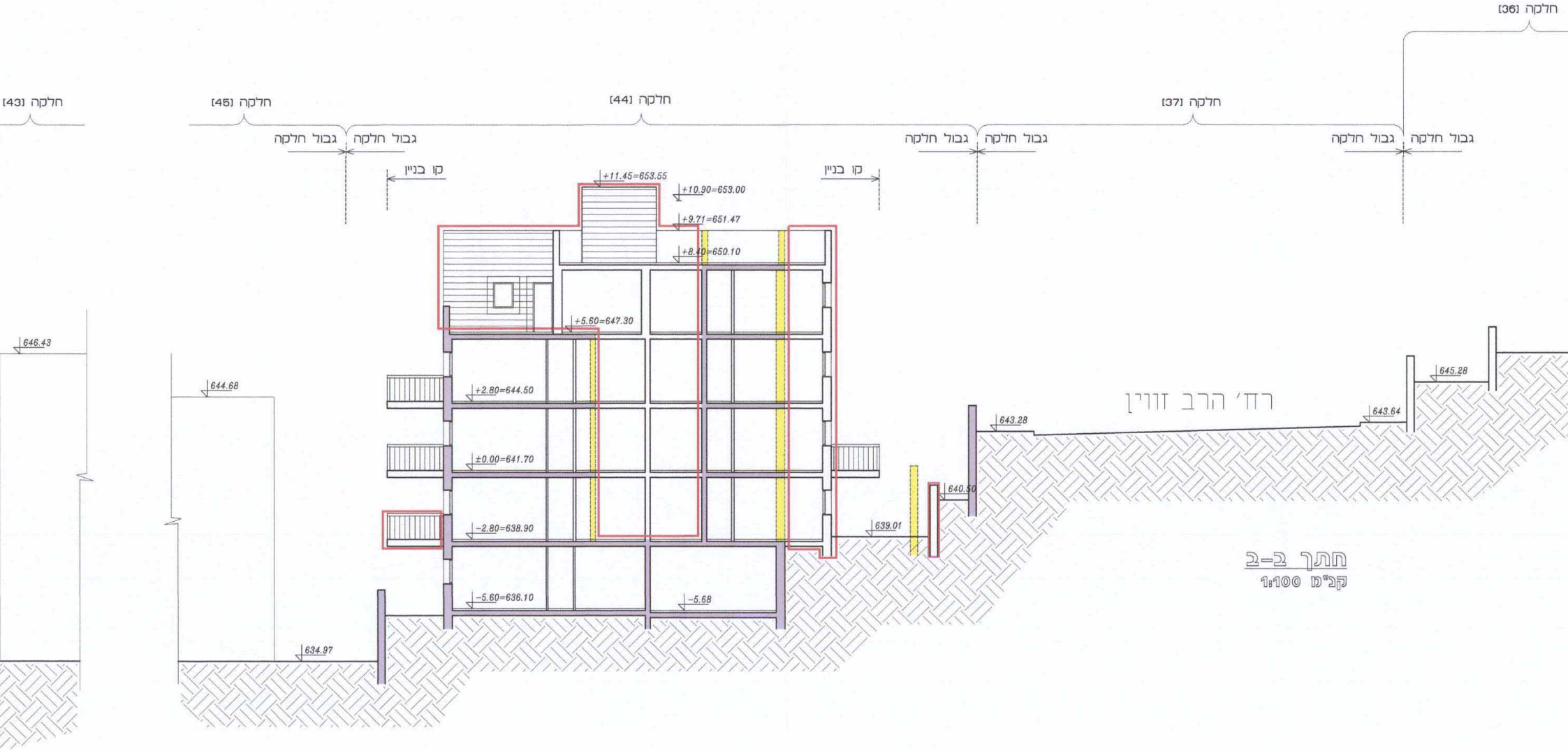
חלקה [36]
חלקה [43]
חלקה [45]
חלקה [44]
חלקה [37]
גבול חלקה
גבול חלקה
גבול חלקה
גבול חלקה
גבול חלקה
גבול חלקה
קו בניין
קו בניין
+11.45=653.55
+10.90=653.00
+9.71=651.47
+8.40=650.10
+5.60=647.30
+2.80=644.50
±0.00=641.70
-2.80=638.90
-5.60=636.10
-5.68
646.43
644.68
634.97
639.01
640.50
643.28
643.64
645.28
רח' הרב זווין

חתך ב-ב

קנ"מ 1:100

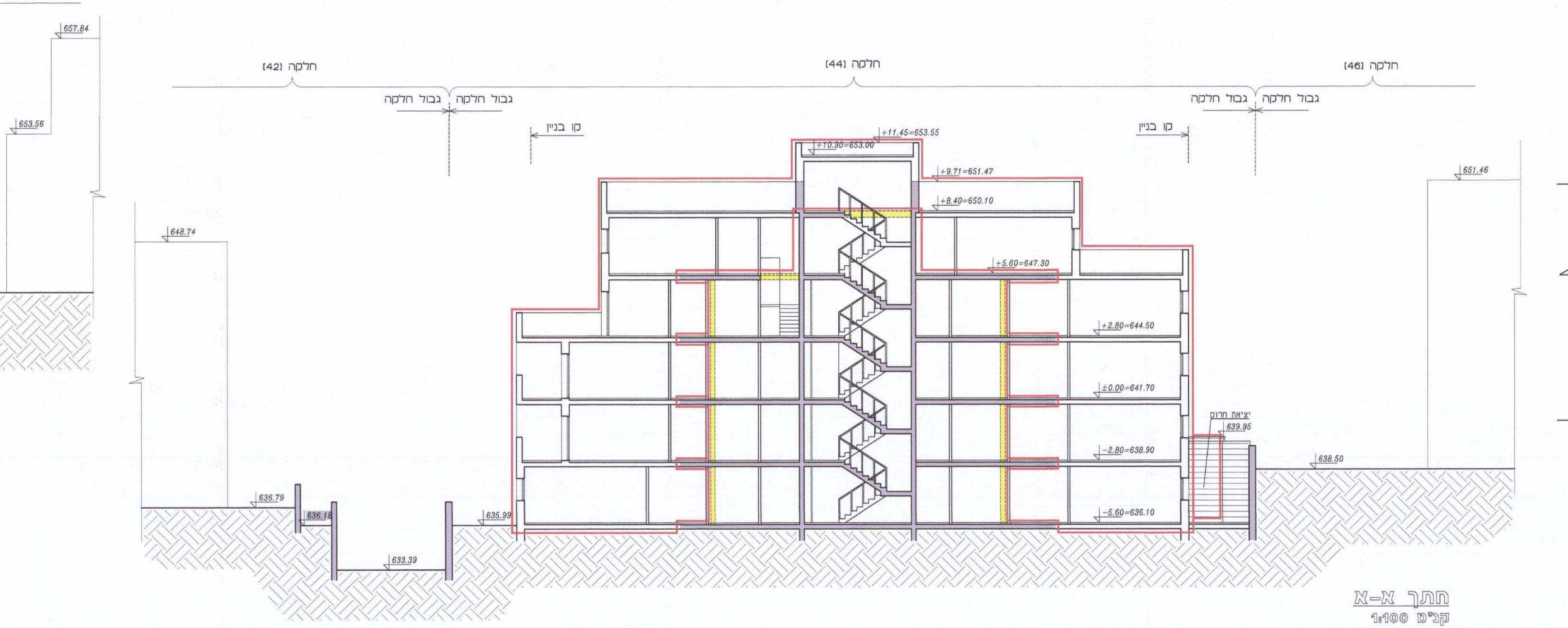
657.84
653.56
648.74
חלקה [42]
חלקה [44]
חלקה [46]
גבול חלקה
גבול חלקה
גבול חלקה
גבול חלקה
קו בניין
קו בניין
+11.45=653.55
+10.90=653.00
+9.71=651.47
+8.40=650.10
+5.60=647.30
+2.80=644.50
±0.00=641.70
יציאת חרום
639.95
-2.80=638.90
-5.60=636.10
651.46
638.50
636.79
636.18
635.99
633.39

חתך א-א

קנ"מ 1:100

גאודזיה-ניהול ומידע מקרקעין ונכסים בע"מ
אימות איתור
אושרה לתוקף ע"י ועדה
שם
חתימה