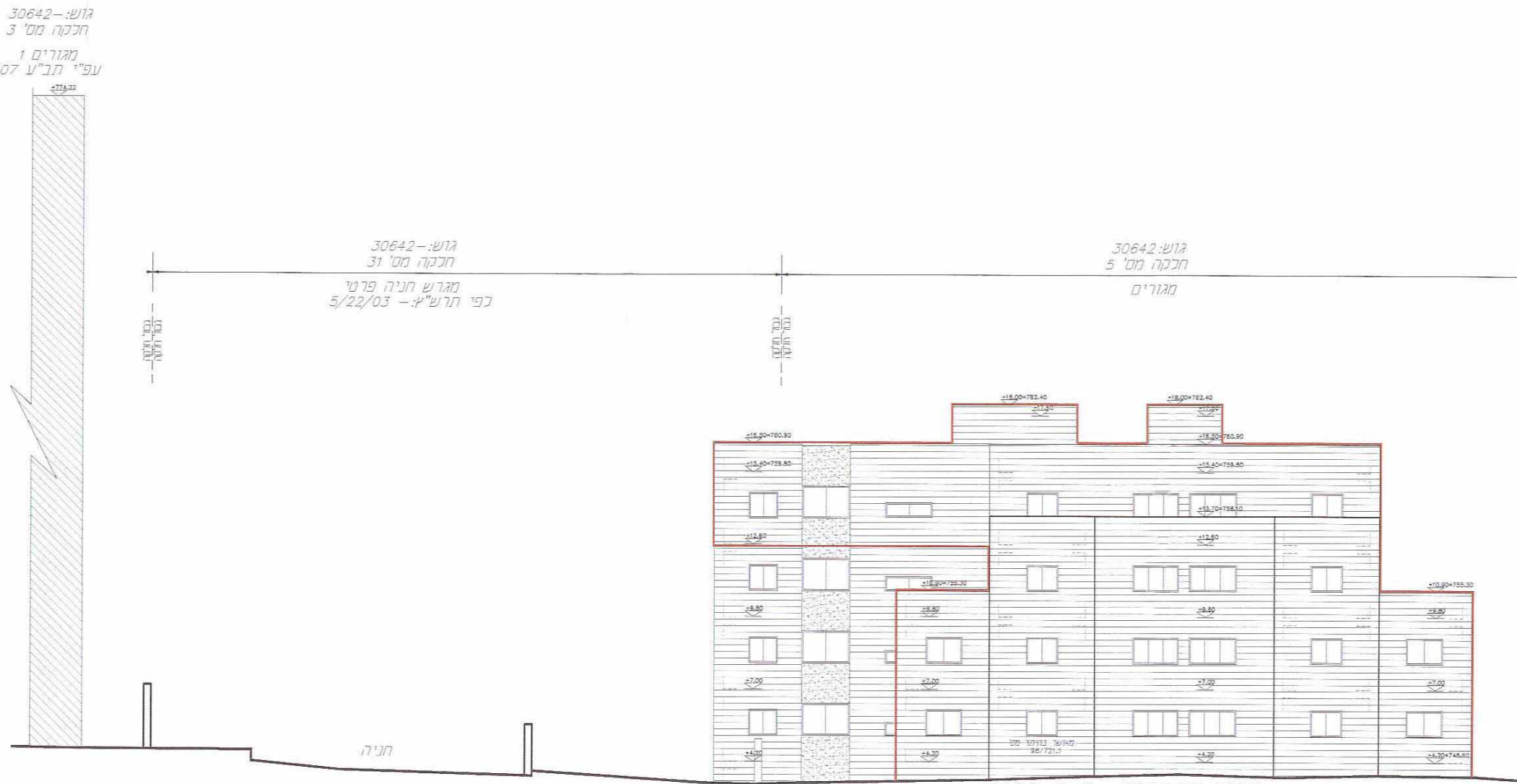
גוש:-30642
חלקה מס' 3
מגורים 1
עפ"י תב"ע 3907
+774.22
גוש:-30642
חלקה מס' 31
מגרש חניה פרטי
כפי תרש"צ:- 5/22/03
גבול חלקה
גבול חלקה
גוש:30642
חלקה מס' 5
מגורים
+18.00=782.40
+17.50
+18.00=782.40
+16.50=760.90
+16.50=760.90
+15.40=759.80
+15.40=759.80
+13.70=758.10
+12.60
+12.60
+10.90=755.30
+10.90=755.30
+9.80
+9.80
+9.80
+9.80
+7.00
+7.00
+7.00
+7.00
+4.20
+4.20
+4.20
+4.20=748.60
מאושר בהיתר מס'
98/721.1
חניה

חזית מערבית ק.מ. 1:100

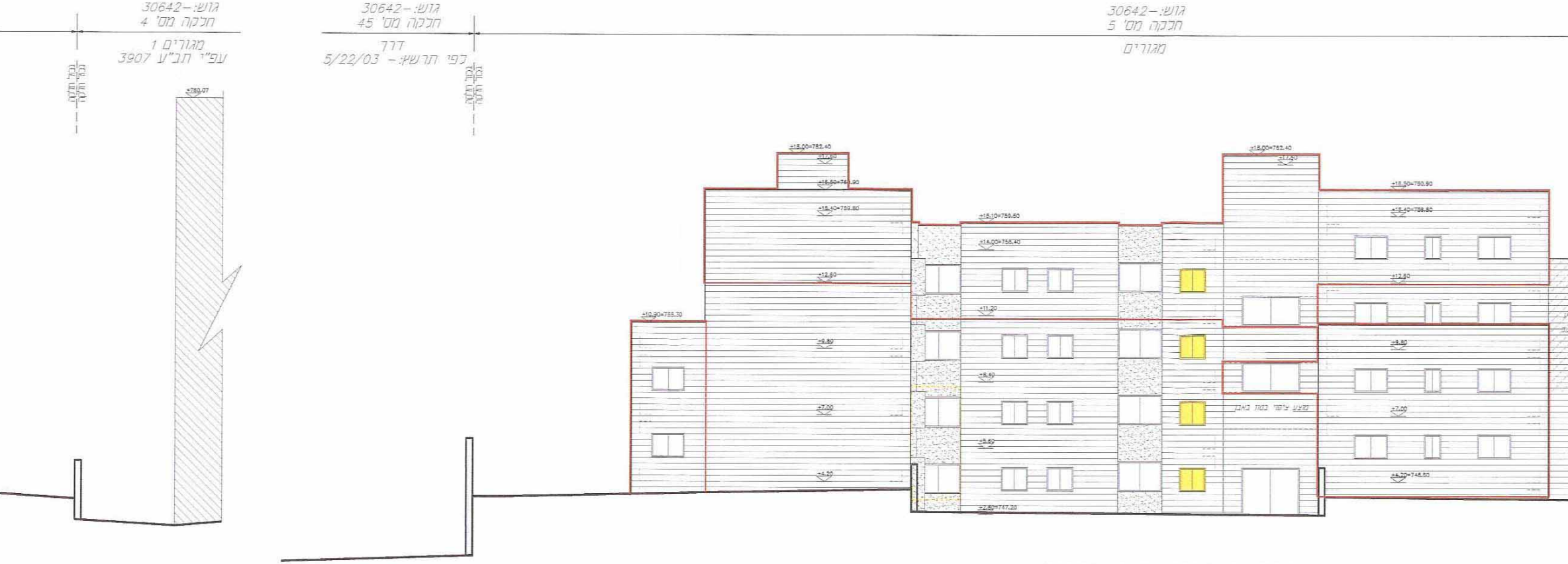
גוש:-30642
חלקה מס' 4
מגורים 1
עפ"י תב"ע 3907
גבול חלקה
גוש:-30642
חלקה מס' 45
דרך
כפי תרשצ:- 5/22/03
גבול חלקה
גוש:-30642
חלקה מס' 5
מגורים
+760.07
+18.00=762.40
+17.60
+16.50=760.90
+15.40=759.80
+12.60
+10.90=755.30
+9.80
+7.00
+4.20
+15.10=759.50
+14.00=758.40
+11.20
+8.40
+5.60
+2.80=747.20
+18.00=762.40
+17.60
+16.50=760.90
+15.40=759.80
+12.60
+9.80
+7.00
+4.20=748.60
מצע ציפוי בטון באבן

חזית צפונית ק.מ. 1:100

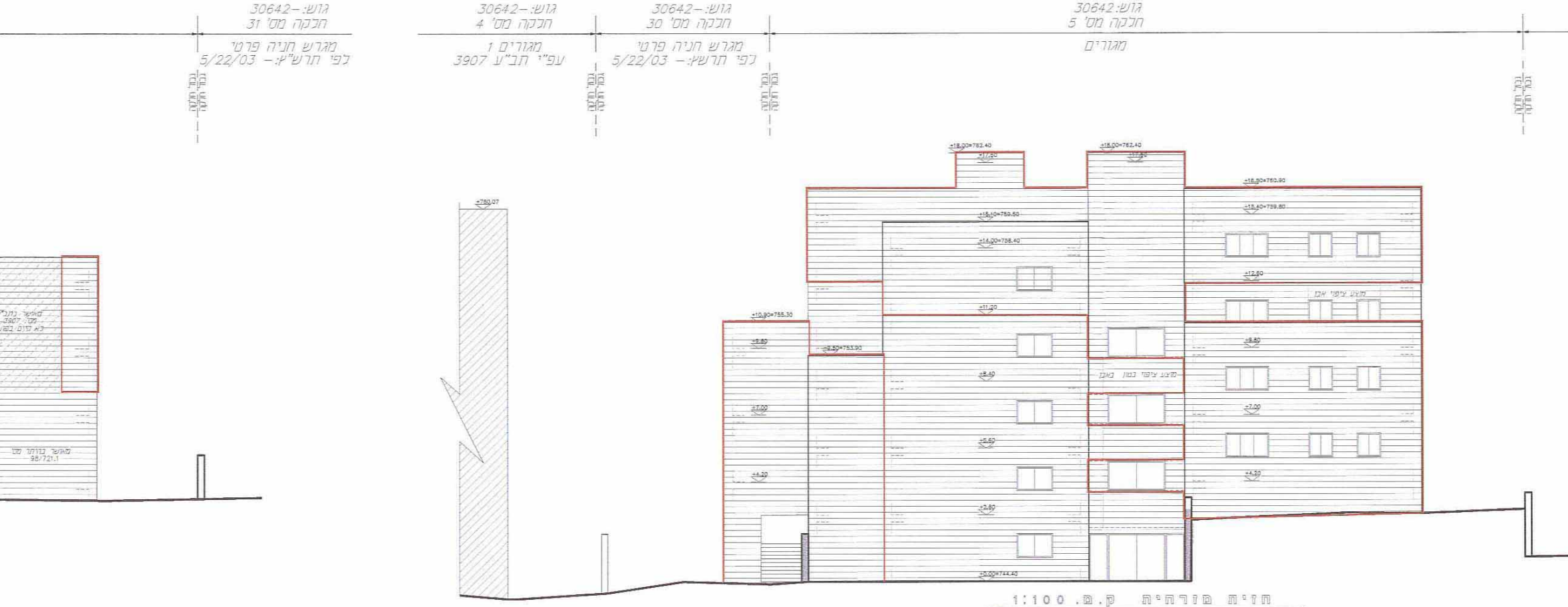
גוש:-30642
חלקה מס' 31
מגרש חניה פרטי
לפי תרש"צ:- 5/22/03
גוש:-30642
חלקה מס' 4
מגורים 1
עפ"י תב"ע 3907
גוש:-30642
חלקה מס' 30
מגרש חניה פרטי
לפי תרשצ:- 5/22/03
גוש:30642
חלקה מס' 5
מגורים
גבול חלקה
+18.00=762.40
+17.20
+16.50=760.90
+15.40=759.80
+15.10=759.50
+14.00=758.40
+12.60
+11.20
+10.90=755.30
+9.80
+9.50=753.90
+8.40
+7.00
+5.60
+4.20
+2.80
±0.00=744.40
+750.07
מצע ציפוי אבן
מצע ציפוי בטון באבן
מאושר בהיתר מס'
98/721.1

חזית מזרחית ק.מ. 1:100

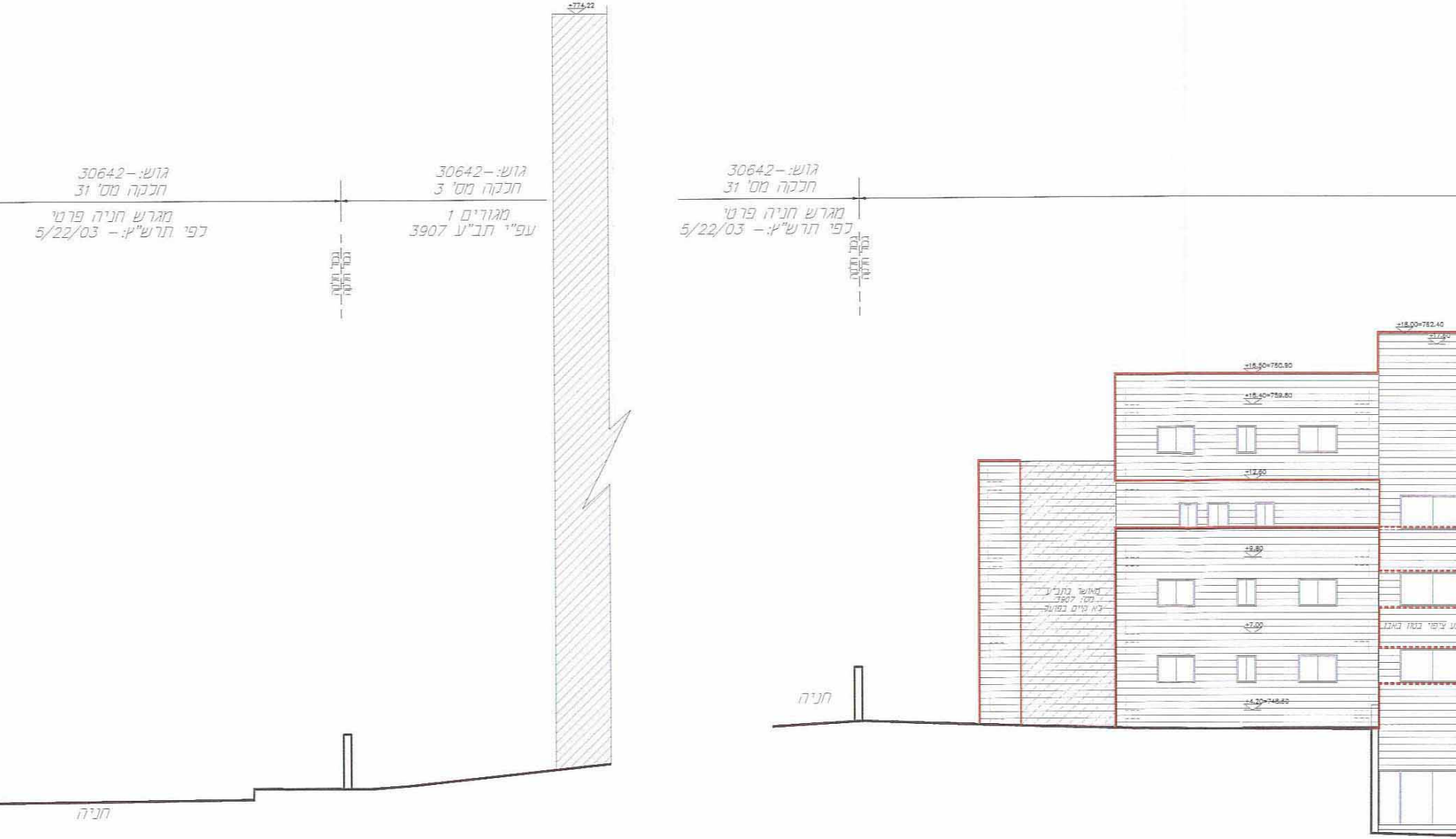
+774.22
גוש:-30642
חלקה מס' 31
מגרש חניה פרטי
לפי תרש"צ:- 5/22/03
גבול חלקה
גוש:-30642
חלקה מס' 3
מגורים 1
עפ"י תב"ע 3907
חניה
גוש:-30642
חלקה מס' 31
מגרש חניה פרטי
לפי תרש"צ:- 5/22/03
גבול חלקה
חניה
+18.00=762.40
+17.80
+16.50=760.90
+15.40=759.80
+12.60
+9.80
+7.00
+4.20=748.60
מאושר בתב"ע
מס: 3907
לא קיים בפועל

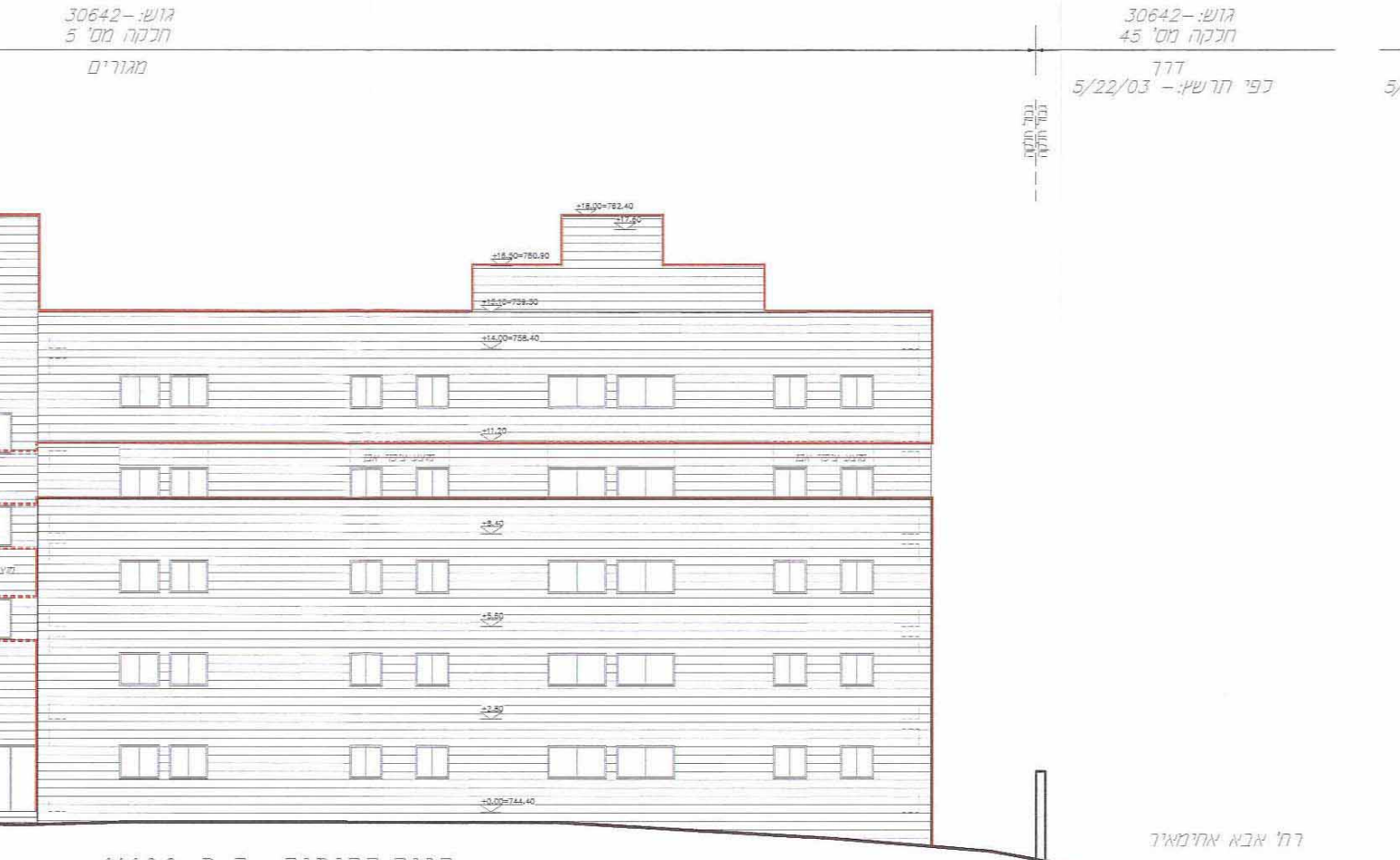
גוש: -30642
חלקה מס' 5
מגורים
גוש: -30642
חלקה מס' 45
דרך
כפי תרשץ: - 5/22/03
גבול חלקה
±18.00=762.40
±17.60
±16.50=760.90
±15.10=759.50
±14.00=758.40
±11.20
±8.40
±5.60
±2.80
±0.00=744.40
רח' אבא אחימאיר

חזית דרומית ק.מ. 1:100

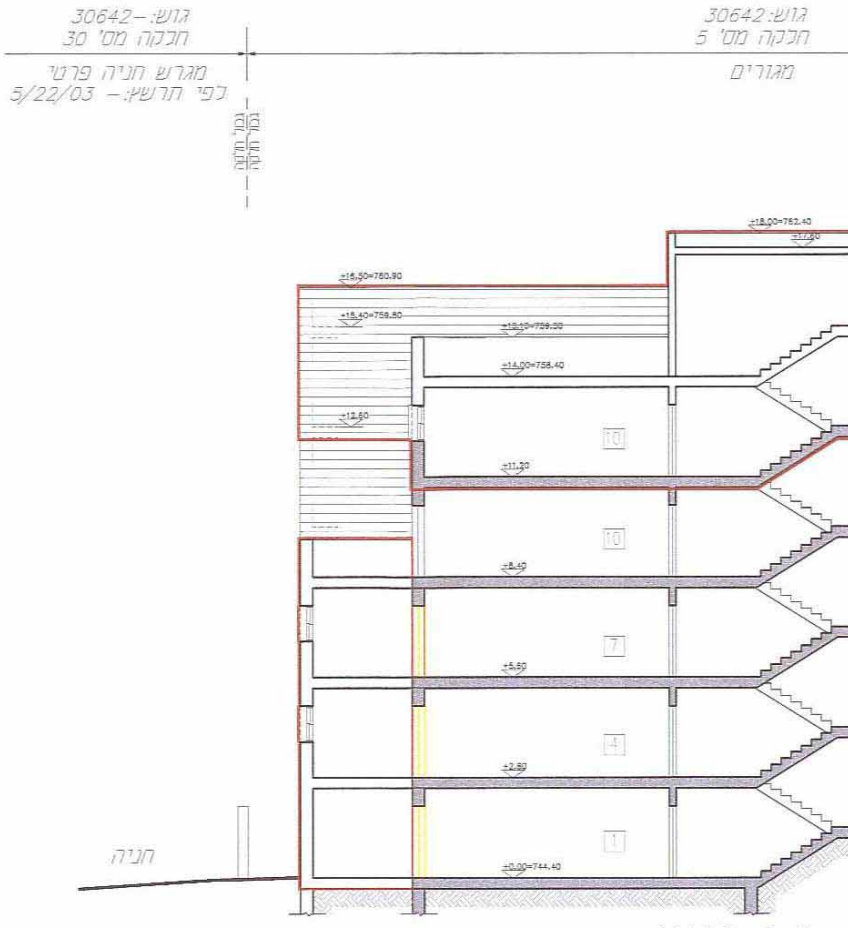
גוש: -30642
חלקה מס' 30
מגרש חניה פרטי
כפי תרשץ: - 5/22/03
גבול חלקה
גוש: 30642
חלקה מס' 5
מגורים
±18.00=762.40
±17.60
±16.50=760.90
±15.40=759.80
±15.10=759.50
±14.00=758.40
±12.60
±11.20
±8.40
±5.60
±2.80
±0.00=744.40
10
10
7
4
1
חניה

ק.מ. 1:100

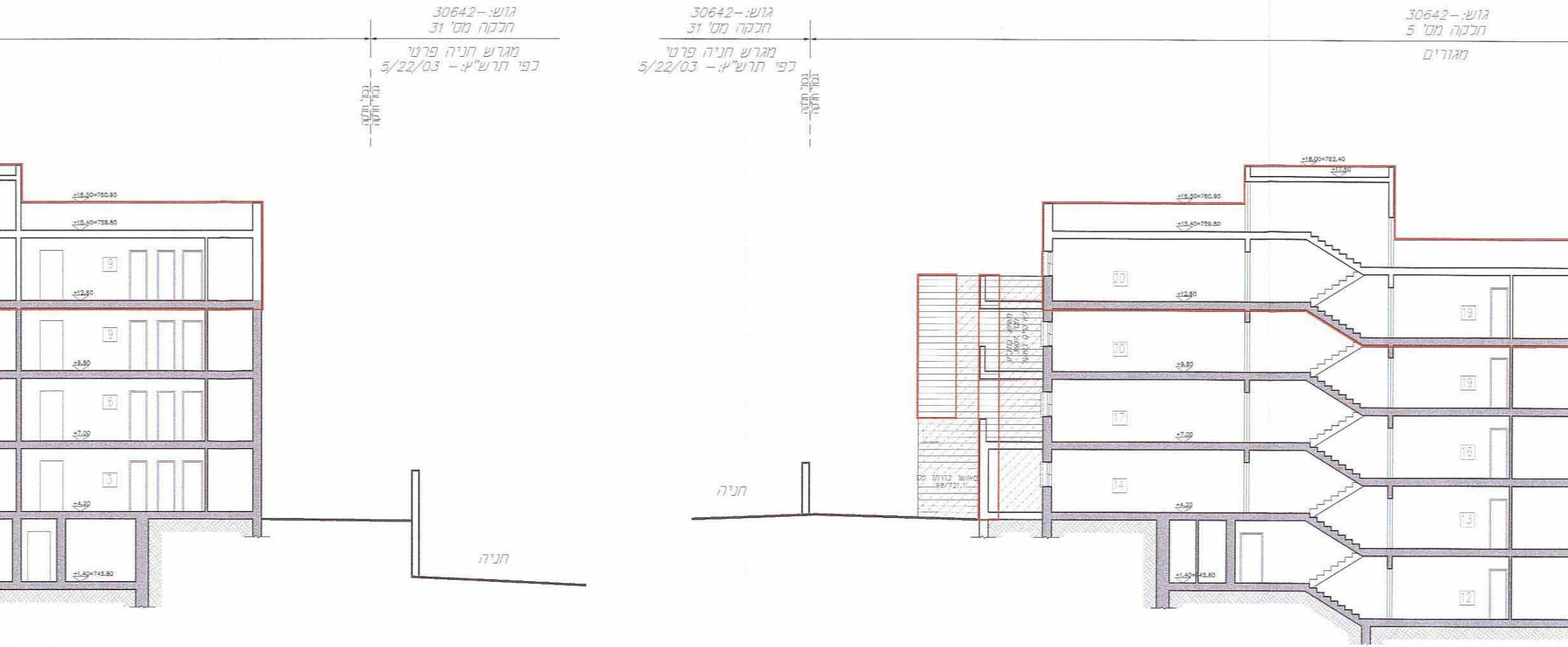
גוש:-30642
חלקה מס' 31
מגרש חניה פרטי
כפי תרש"צ:- 5/22/03
גבול חלקה
גוש:-30642
חלקה מס' 31
מגרש חניה פרטי
כפי תרש"צ:- 5/22/03
גבול חלקה
גוש:-30642
חלקה מס' 5
מגורים
+16.50=760.90
+15.40=759.80
9
+12.60
9
+9.80
6
+7.00
3
+4.20
+1.40=745.80
חניה
חניה
מאושר בהיתר מס
98/721.1
+18.00=762.40
+17.50
+16.50=760.90
+15.40=759.80
20
+12.60
19
20
+9.80
19
17
+7.00
16
14
+4.20
13
+1.40=745.80
12

חתך ב' ב'

גאודע-ניהול ומידע מקרקעין ונכסים בע"מ
אוסנת אופיר
אושרה לתוקף ע"י ועדה
שם
חתימה

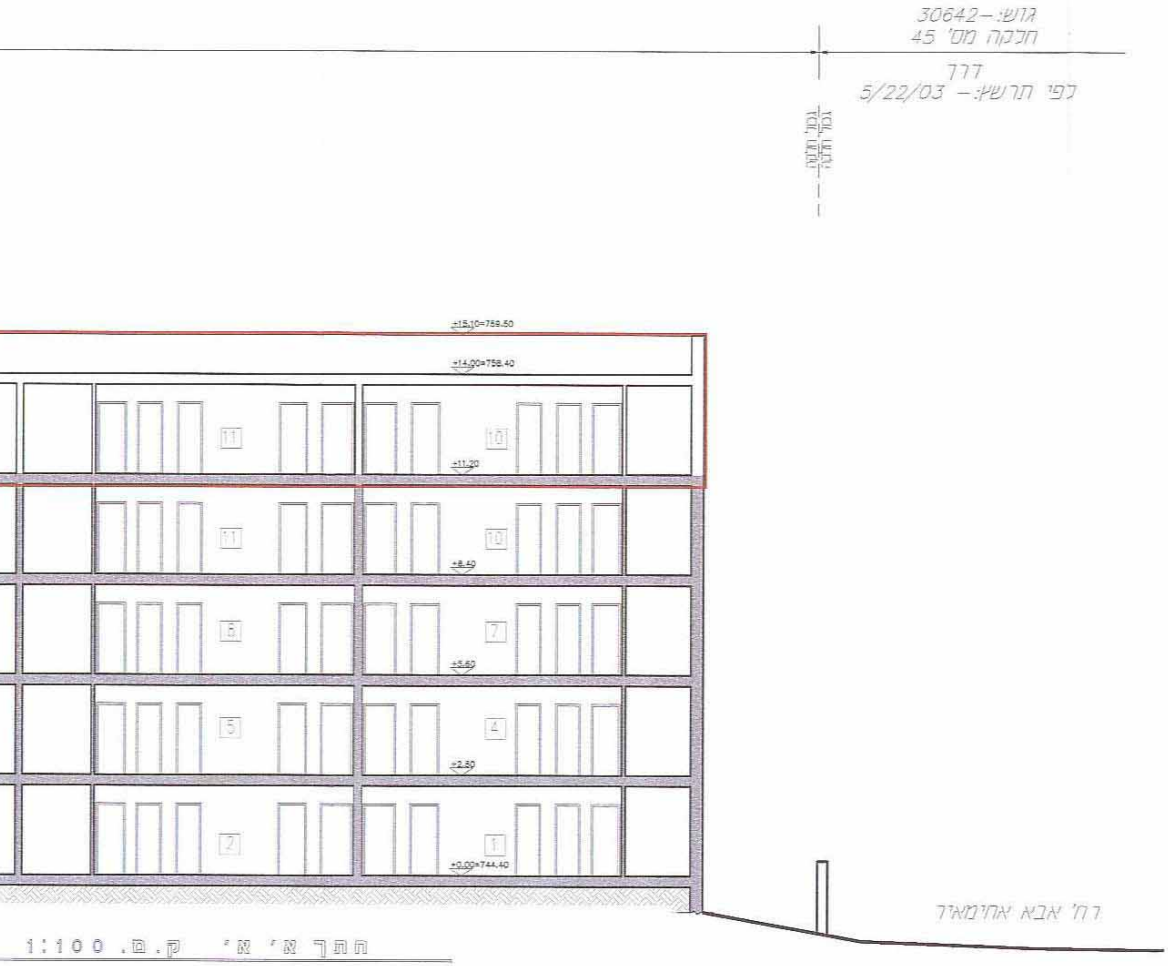
גוש:- 30642
חלקה מס' 45
דרך
לפי תרשץ:- 5/22/03
גבול חלקה
±15.10=759.50
±14.00=758.40
11
10
±11.20
11
10
±8.40
8
7
±5.60
5
4
±2.80
2
1
±0.00=744.40
רח' אבא אחימאיר

חתך א' א' ק.מ. 1:100

PRODUCED BY AN AUTODESK EDUCATIONAL PRODUCT