תכנית מס' 10217
הרחבת שטחי קבורה בהר המנוחות
ובהר תמיר, גבעת שאול, ירושלים
מהדורה 1 16.11.2011

תכנית חתכים ופרטים אופייניים
באזור הדרום מערבי של התכנית

נספח 3 גליון 3
קנ"מ 1:100

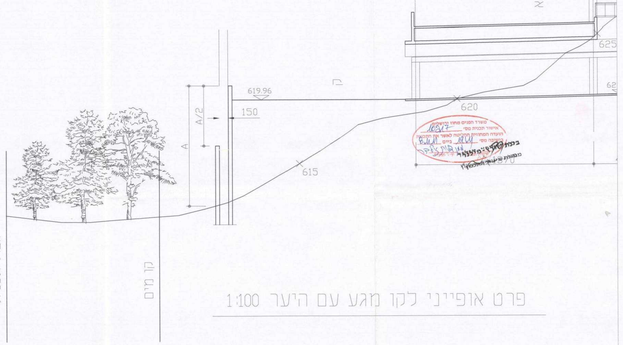

פרט אופייני לקו מגע עם היער 1:100

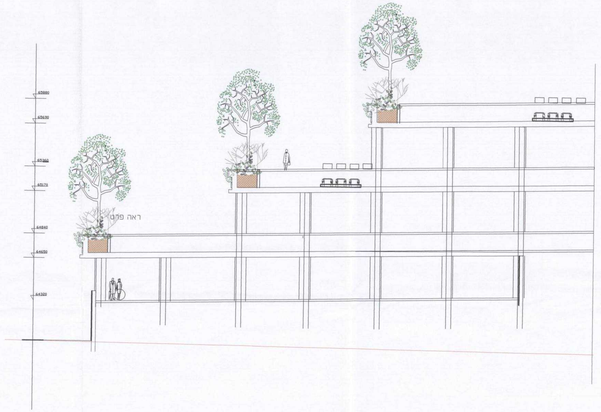

חתך אופייני של חלקות קבורה ק.מ. 1:100



קטע חזית אופייני ק.מ. 1:100

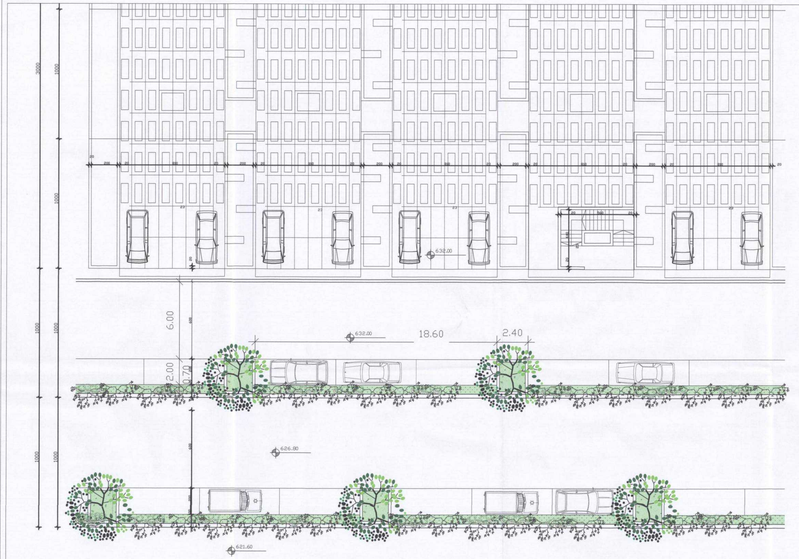

ת-1 פרט תכנית ק.מ. 1:100

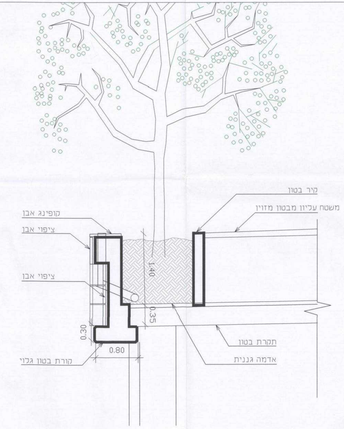



פרט חתך ק.מ.1:25

אתרכל נוף:

16.11.2011

תכנית מס' 10217
נספח מס' 3 גליון מס' 3

ירושלים

בית עלמין
הר המנוחות

תכנית חתכים ופרטים
אופייניים באיזור הדר
מערבי של התכנית

מספר 13.5.08	סדרת הגליון	תכנון מליה שר	עריכה מליה שר
קובץ/ים:			

גליון	לאישור	לתפוצה	לבצוע
קנ"מ 1:100 1:25			
מס' גליון 5755.3			

מהדורה באוגוסט 2010 הנחה: מליה שר

MILLER-BLUM ENVIRONMENTAL PLANNING
רח' 34527 ת.ד. 04-8329870 פקס 04-8329870 מייל: miller-blum.co.il
ירושלים 5202 הצפירה 28 ת.ד. 02-5664940 פקס 02-5664940 mz_jm@walla.net.il
תל-אביב 67868 שלמה 23 ת.ד. 03-5612613 פקס 03-5612663 miller-blum.co.il