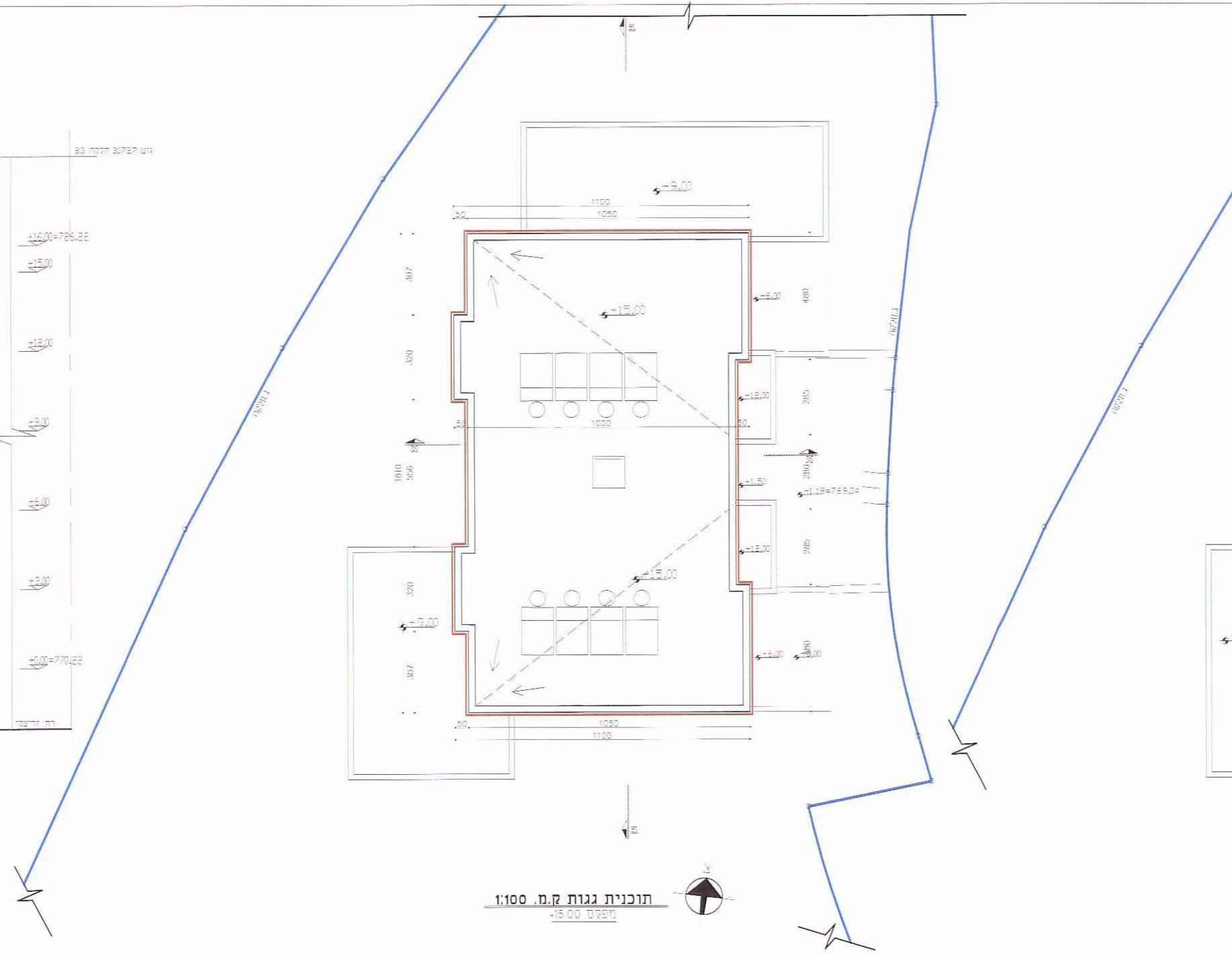
83 חלקה 30727 גוש
+16.00=786.22
+15.00
+12.00
+9.00
+6.00
+3.00
±0.00=770.22
+9.00
1100
1050
50
307
320
556
1810
+15.00
+6.00
480
+12.00
285
280
+1.50
+1.19=769.04
+9.00

תוכנית גגות ק.מ. 1:100

מפלס +15.00

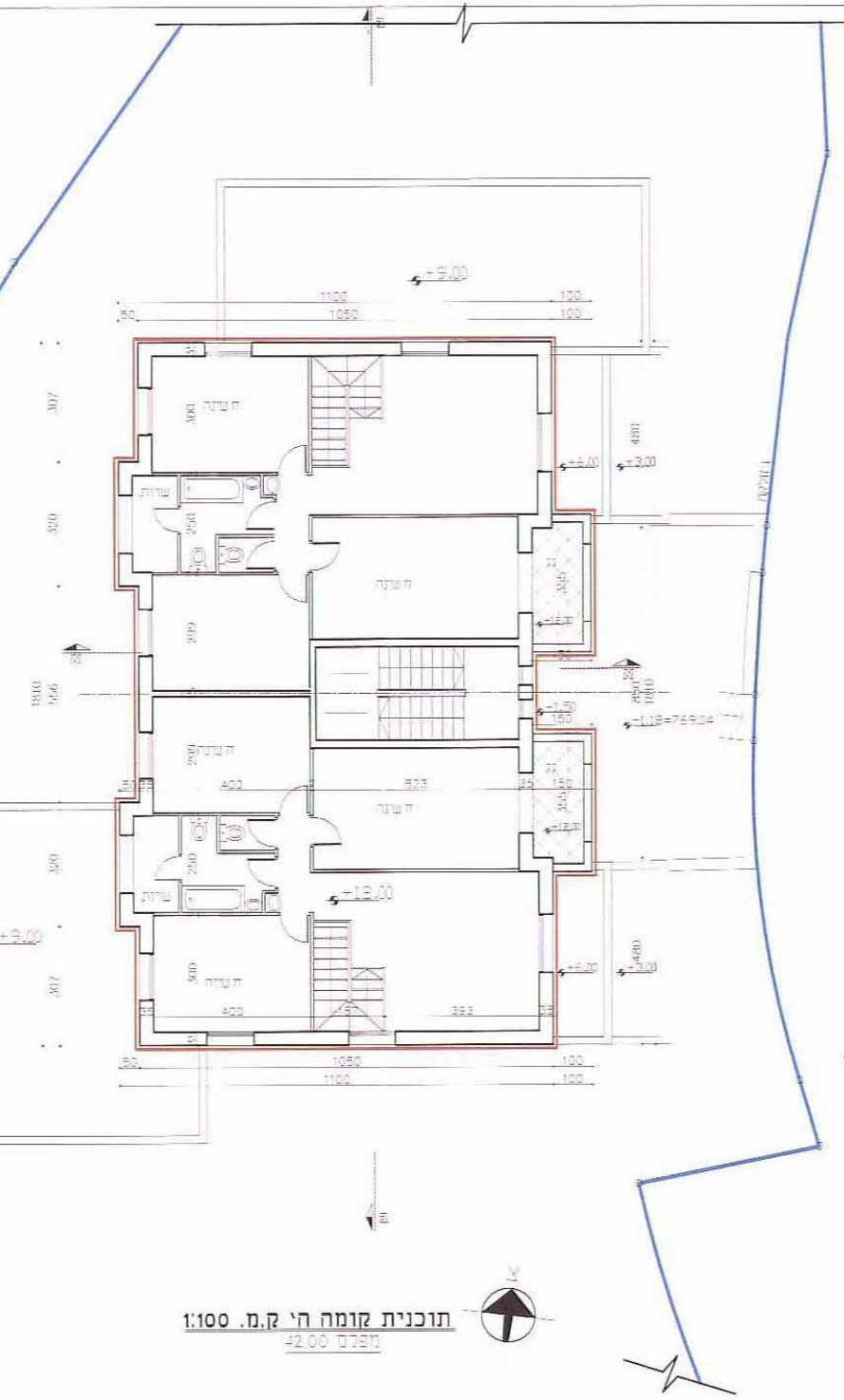
ח.שינה
שירות
+12.00
+9.00
+6.00
+3.00
1100
1050
100
50
400
623
383
צ

תוכנית קומה ה' ק.מ. 1:100
מפלס +12.00

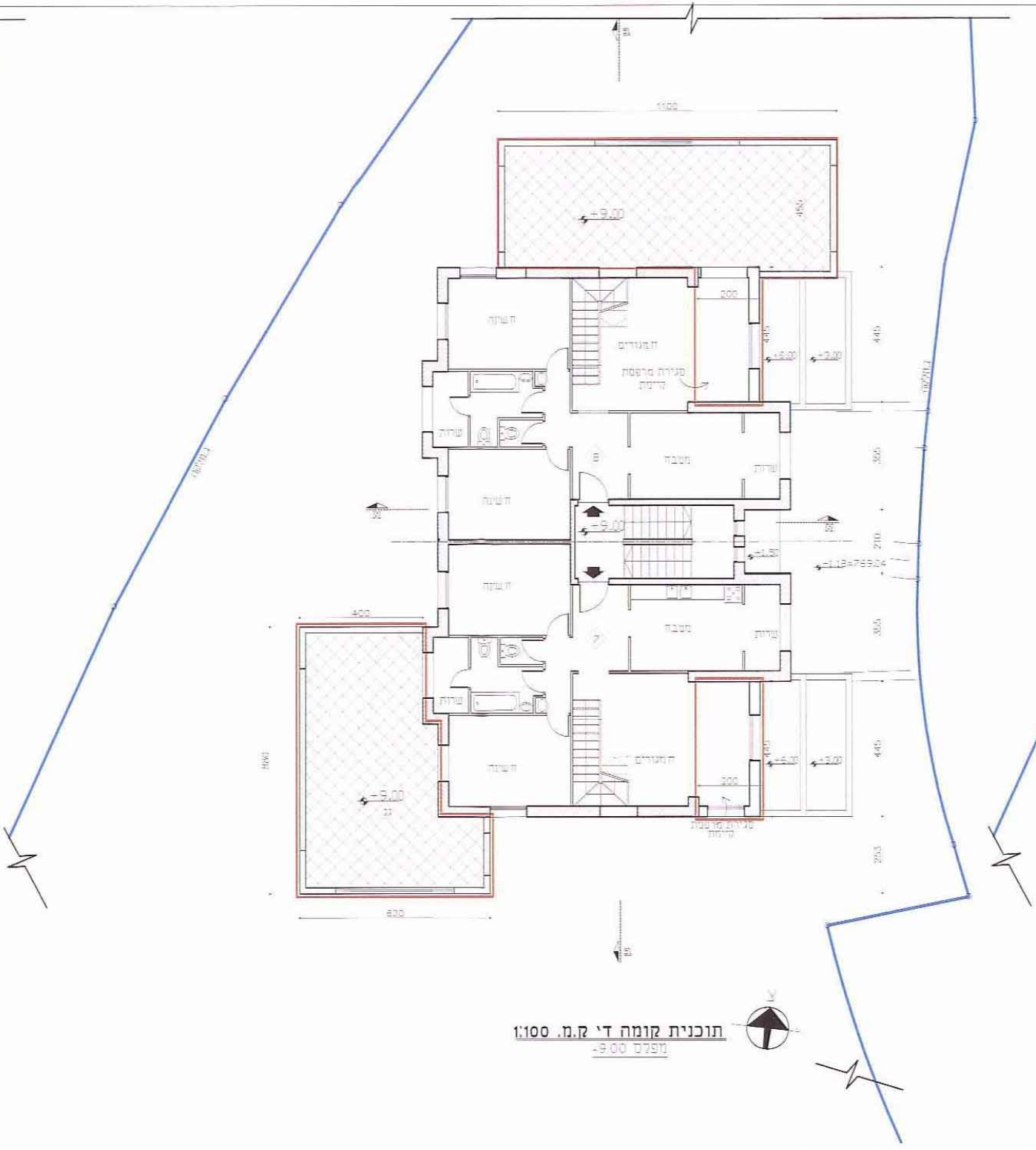
ח.שינה
ח.מגורים
מטבח
שירות
סגירת מרפסת חריגה
+9.00
+6.00
+3.00
1100
400
620
200
צ

תוכנית קומה ד' ק.מ. 1:100
מפלס +9.00

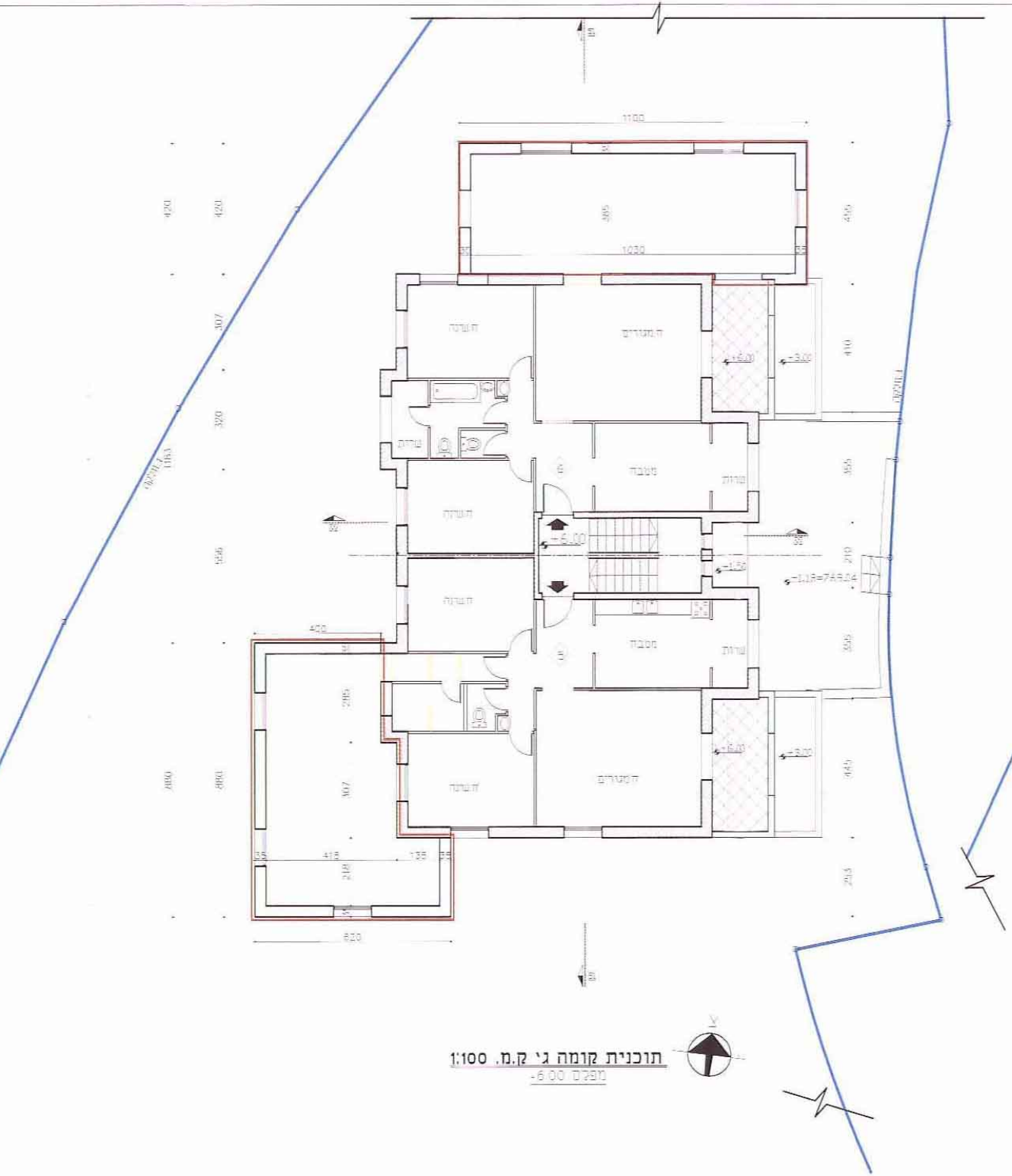
1100
1030
385
420
307
320
556
880
400
620
415
135
35
410
355
210
445
213
ח.שינה
ח.מגורים
מטבח
שרות
+6.00
-3.00
-1.50
-1.18=749.04

תוכנית קומה ג' ק.מ. 1:100

מפלס -6.00

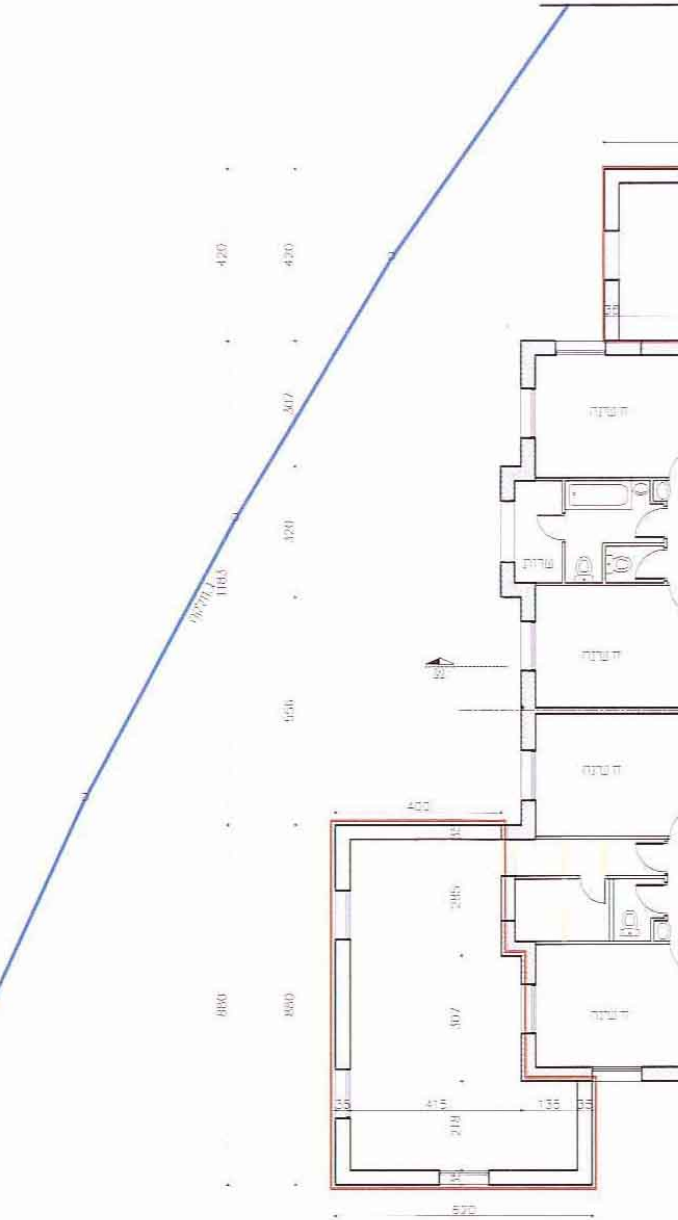
420
307
320
556
880
400
620
415
135
ח.שינה
שרות

1:100 ק.מ.

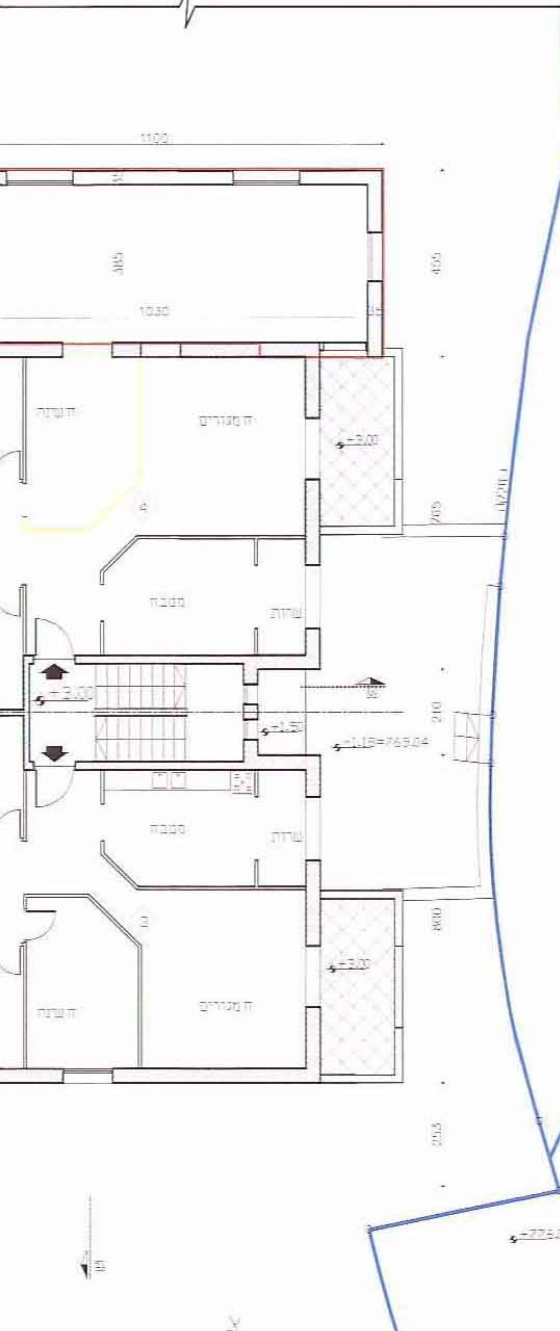
1100
1030
385
ח.שינה
ח.מגורים
מטבח
שרות
+3.00
+1.50
+1.18=769.04
765
880
253
210
ח.שינה
ח.מגורים
מטבח
שרות

תוכנית קומה ב

מפלס 3.00

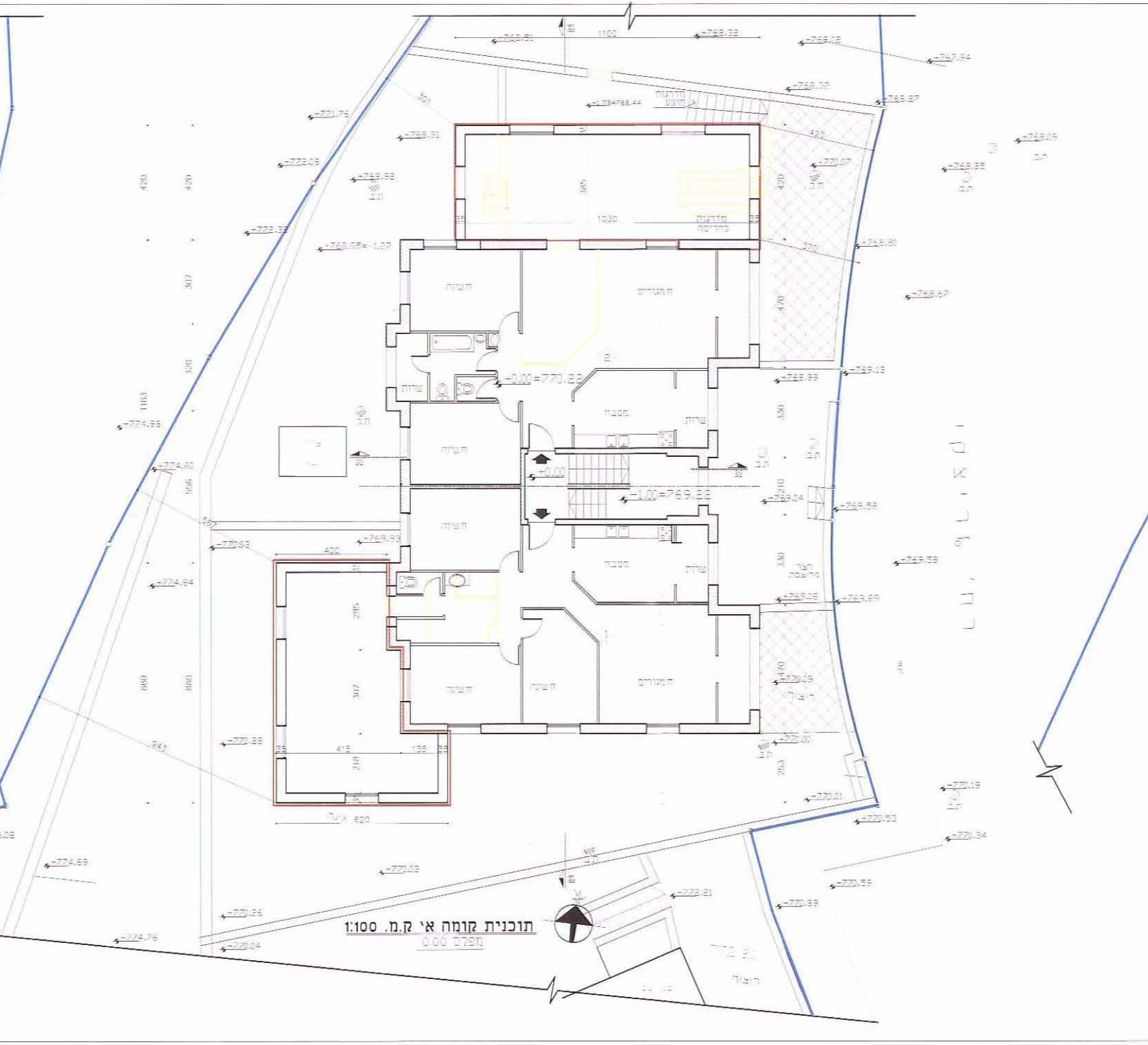
1100
385
1030
420
307
320
1183
556
880
470
420
470
330
253
ח.שינה
ח.מגורים
מטבח
שרות
מדרגות מוצע
מדרגות בהריסה
+0.00=770.22
-1.00=769.22
+0.00
+768.95=-1.27
400
295
307
415
218
620
גינה
ח.שינה
ח.מגורים
רוצף
חצר מרוצפת

תוכנית קומה א׳ ק.מ. 1:100

מפלס 0.00

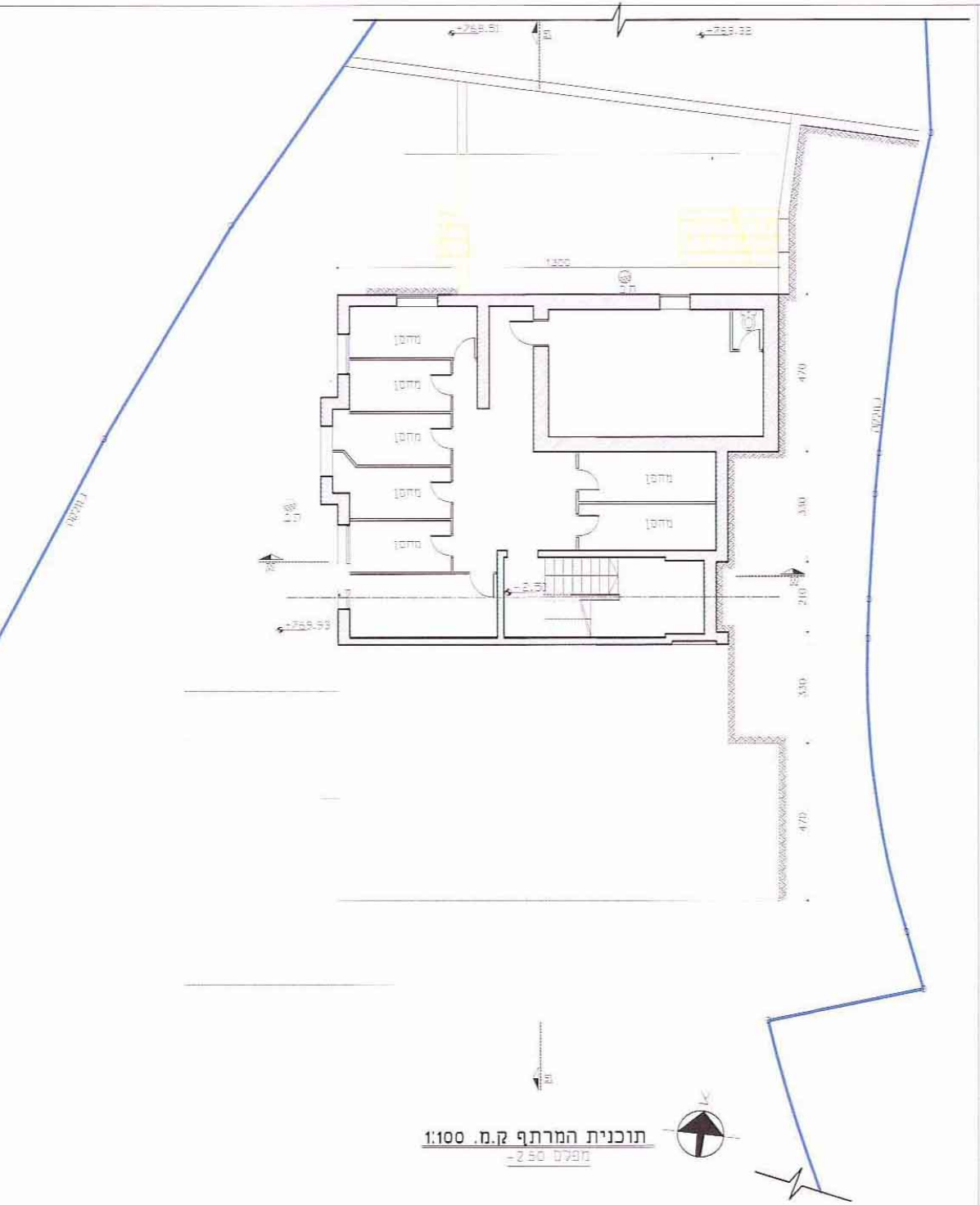
מחסן
מחסן
מחסן
מחסן
מחסן
מחסן
מחסן
1300
470
330
210
330
470
-2.50
ב
א

תוכנית המרתף ק.מ. 1:100
מפלס -2.50

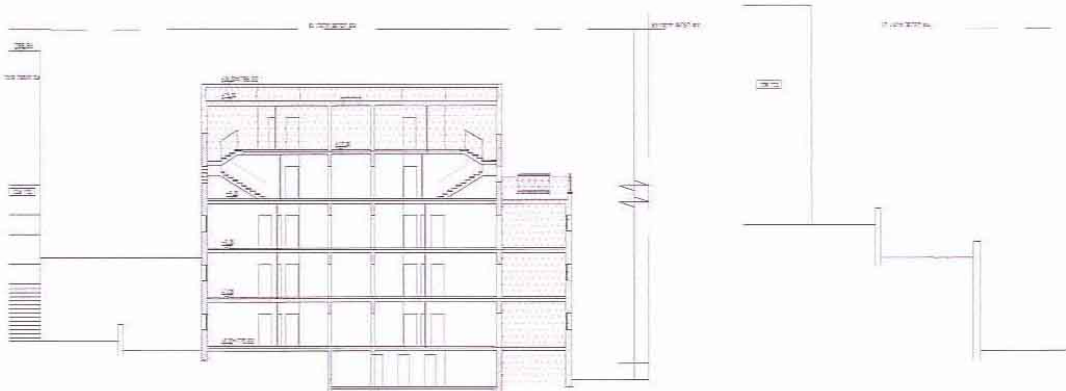

חתך ב-ב ק.מ. 1:250

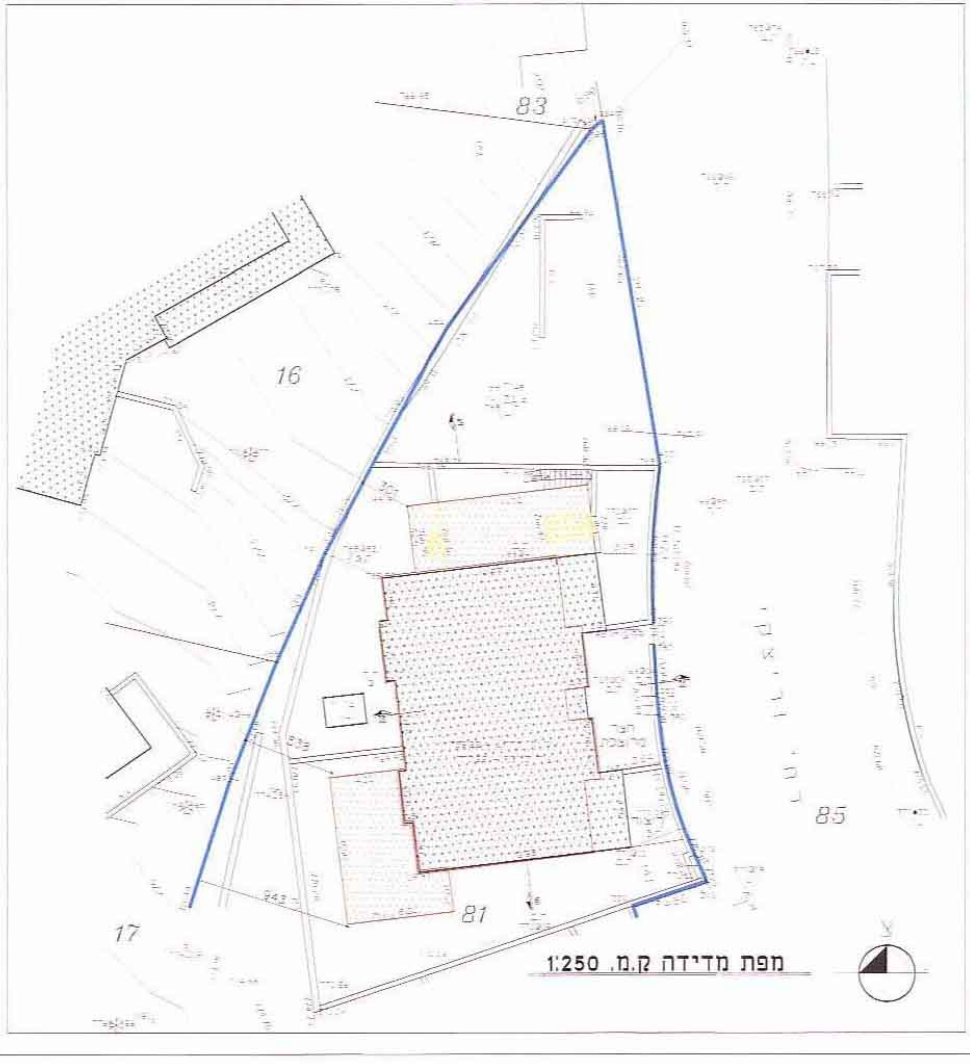
83
16
17
81
85
א

מפת מדידה ק.מ. 1:250

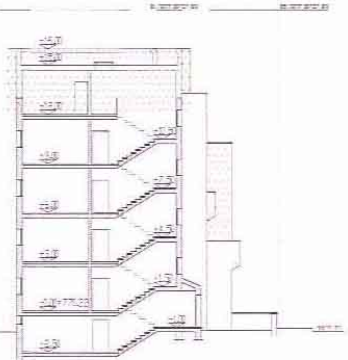

חתך א-א ק.מ. 1:250

1011524 (4-2)

תכנית מס' 12888

תכנית בינוי ופיתוח - נספח מס' 1

בנין מס' 2

ק.מ. 1:100

משרד הפנים מחוז ירושלים
אישור תכנית מס' 12888
הועדה המחוזית החליטה לאשר את התכנית
בישיבה מס' [illegible] ביום [illegible]
מתכנן המחוז יו"ר הועדה

מקרא

גבול חלקה	▬
מבנה קיים	▨
שטח מוצע	▬
מבנה להריסה	▬
ריצף חצר קיים	▨

אדריכל נחמן כהן ת.ז. 14678767	אדריכל מטפל	גיטה אולשטיין
ת.ד. 43132 י-ם	טל: 02-6511019	פקס: 02-6513396
טל: 02-9973169		
מס' רישיון: 021140		
תאריך: 15.11.2011		

נחמן כהן
אדריכל
מ.ר. 00021140

גיטה [illegible]