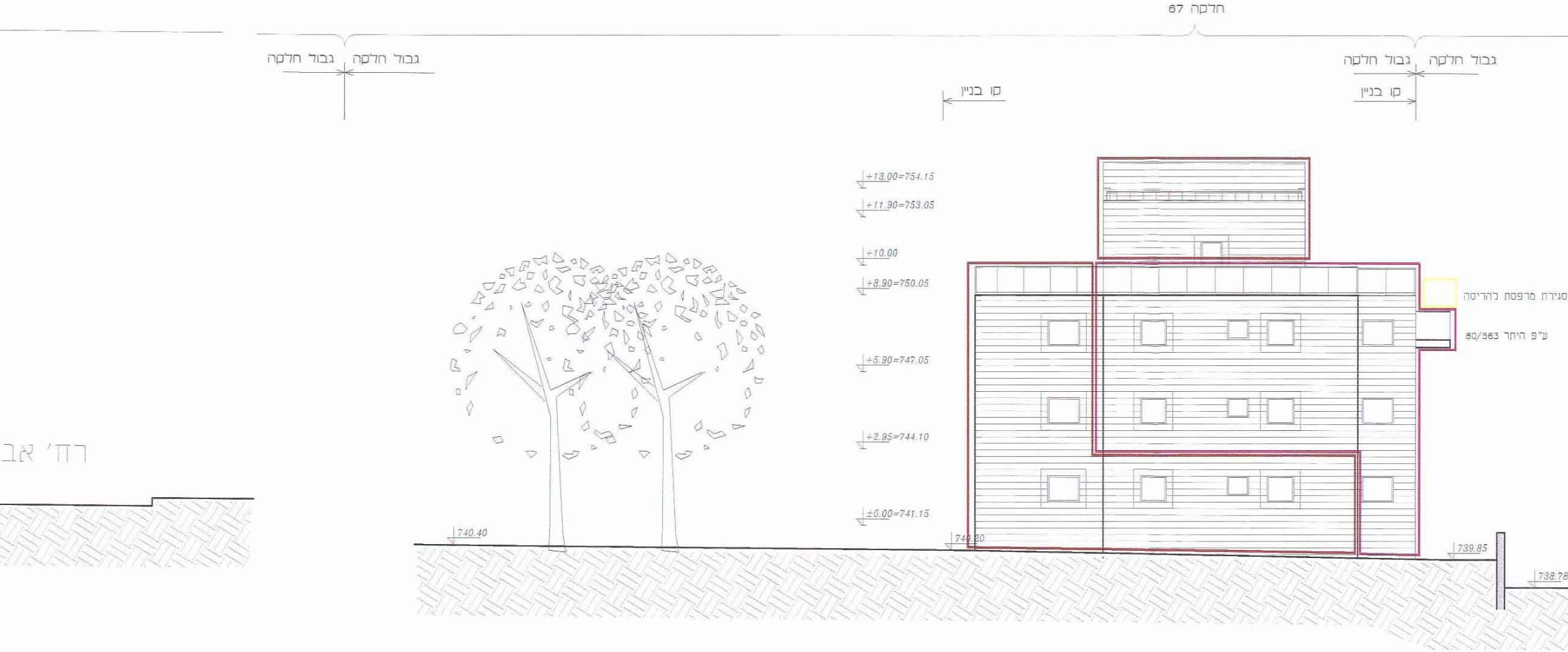
חלקה 67
גבול חלקה
גבול חלקה
גבול חלקה
גבול חלקה
קו בניין
קו בניין
+13.00=754.15
+11.90=753.05
+10.00
+8.90=750.05
+5.90=747.05
+2.95=744.10
±0.00=741.15
740.40
740.20
739.85
738.78
סגירת מרפסת להריסה
ע"פ היתר 80/563
רח' אב

חזית מזרחית

קנ"מ 1:100 רח' אביעד 18

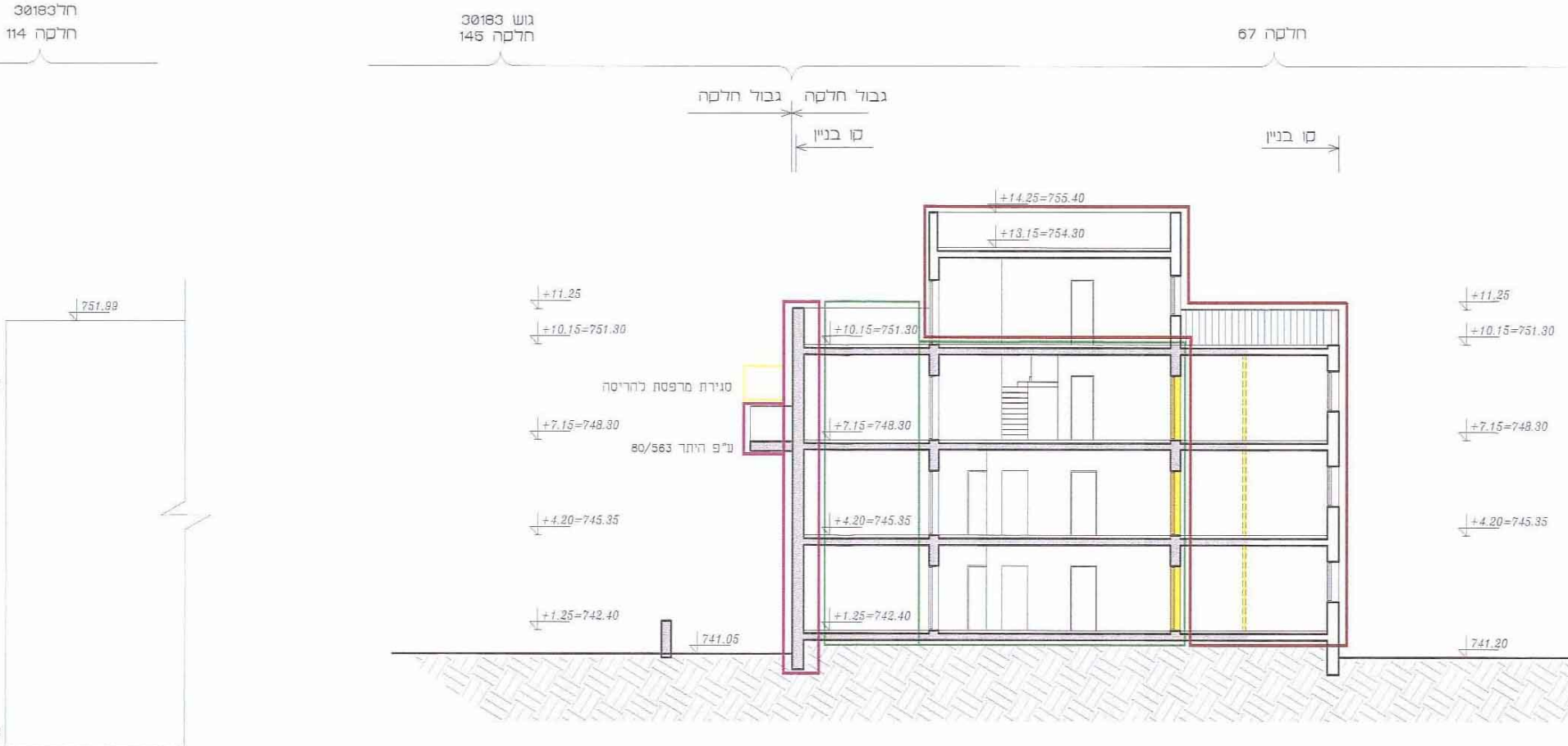
חל'30183
חלקה 114
גוש 30183
חלקה 145
חלקה 67
גבול חלקה
גבול חלקה
קו בניין
קו בניין
+14.25=755.40
+13.15=754.30
751.99
+11.25
+10.15=751.30
+10.15=751.30
+11.25
+10.15=751.30
סגירת מרפסת להריסה
+7.15=748.30
ע"פ היתר 80/563
+7.15=748.30
+7.15=748.30
+4.20=745.35
+4.20=745.35
+4.20=745.35
+1.25=742.40
+1.25=742.40
741.05
741.20

חתך ב-ב

קנ"מ 1:100 רח' אביעד 18


גוש 30184
חלקה 68
גבול חלקה
גבול חלקה


חלקה 68
גבול חלקה
גבול חלקה
740.27

גאודע-ניהול ומידע מקרקעין ונכסים בע"מ
אימות אוגלו
אושרה לתוקף ע"י ועדה
שם
חתימת

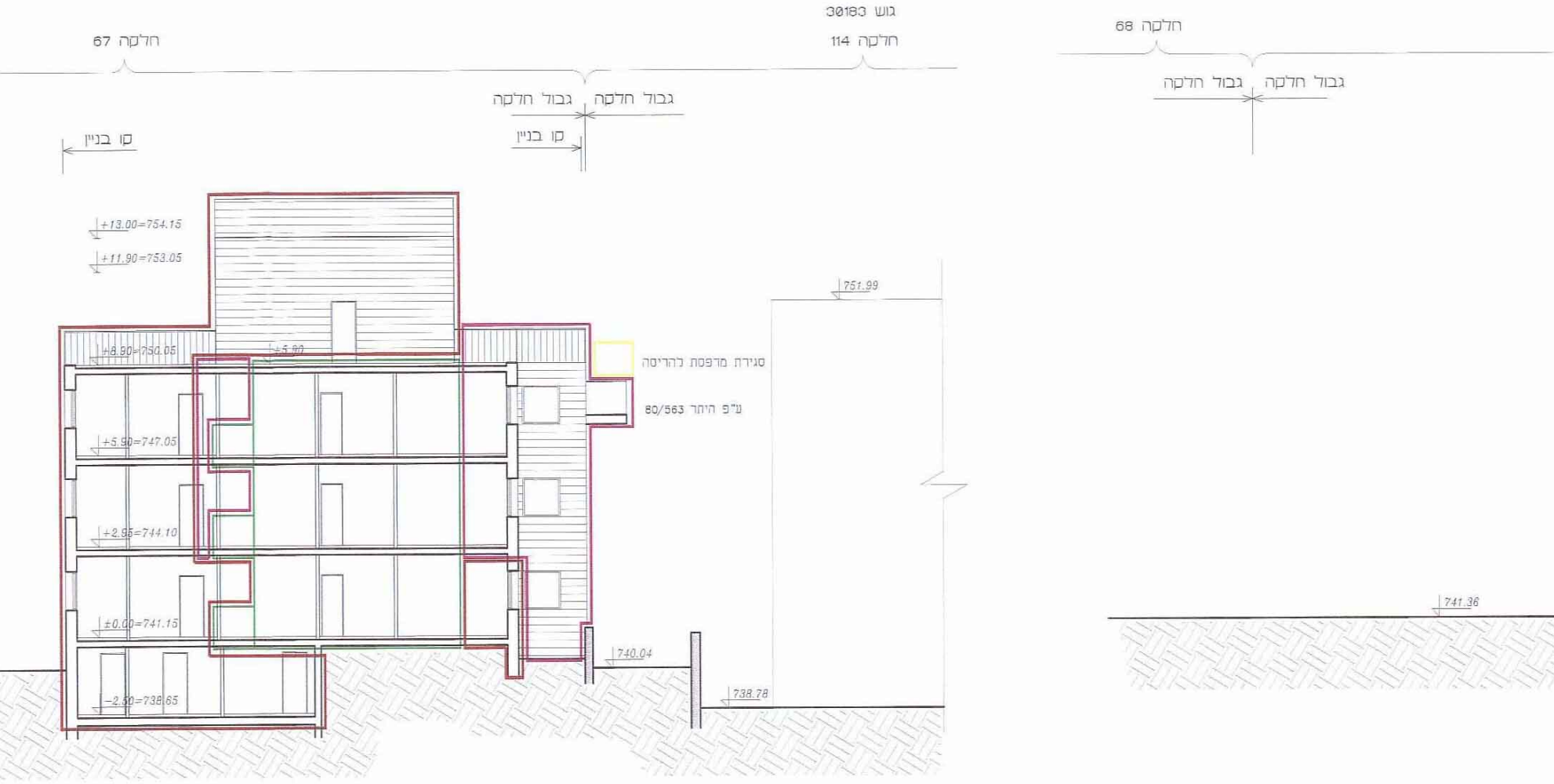
גוש 30183
חלקה 67
חלקה 114
חלקה 68
גבול חלקה
גבול חלקה
גבול חלקה
גבול חלקה
קו בניין
קו בניין
+13.00=754.15
+11.90=753.05
+8.90=750.05
+5.90
+5.90=747.05
+2.95=744.10
±0.00=741.15
-2.50=738.65
סגירת מרפסת להריסה
ע"פ היתר 80/563
751.99
740.04
738.78
741.36

חתך ג-ג

קנ"מ 1:100 רח' אביעד 18

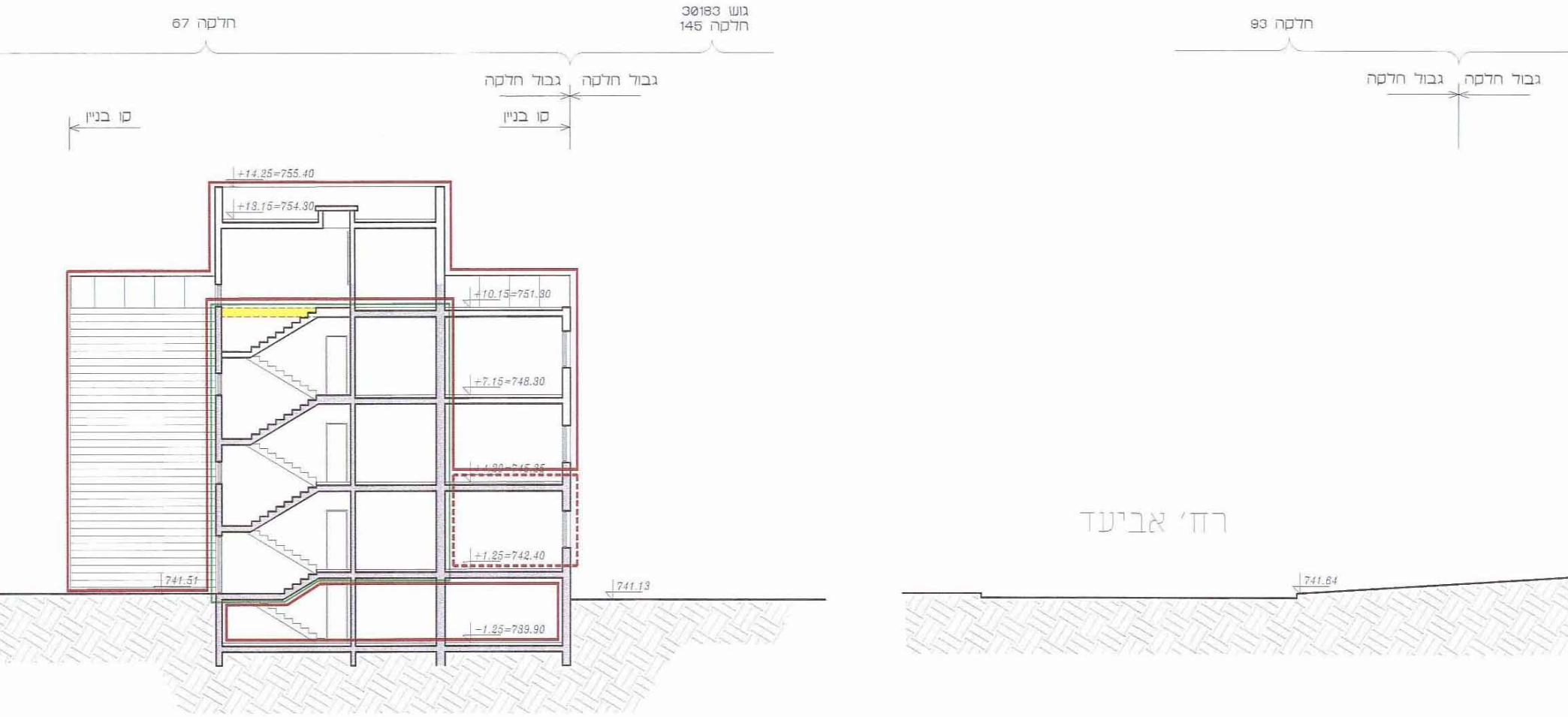
חלקה 67
גוש 30183
חלקה 145
חלקה 93
גבול חלקה
גבול חלקה
גבול חלקה
גבול חלקה
קו בניין
קו בניין
+14.25=755.40
+13.15=754.30
+10.15=751.30
+7.15=748.30
+4.20=745.35
+1.25=742.40
-1.25=739.90
741.51
741.13
741.64
רח' אביעד

חתך ד-ד

קנ"מ 1:100 רח' אביעד 18

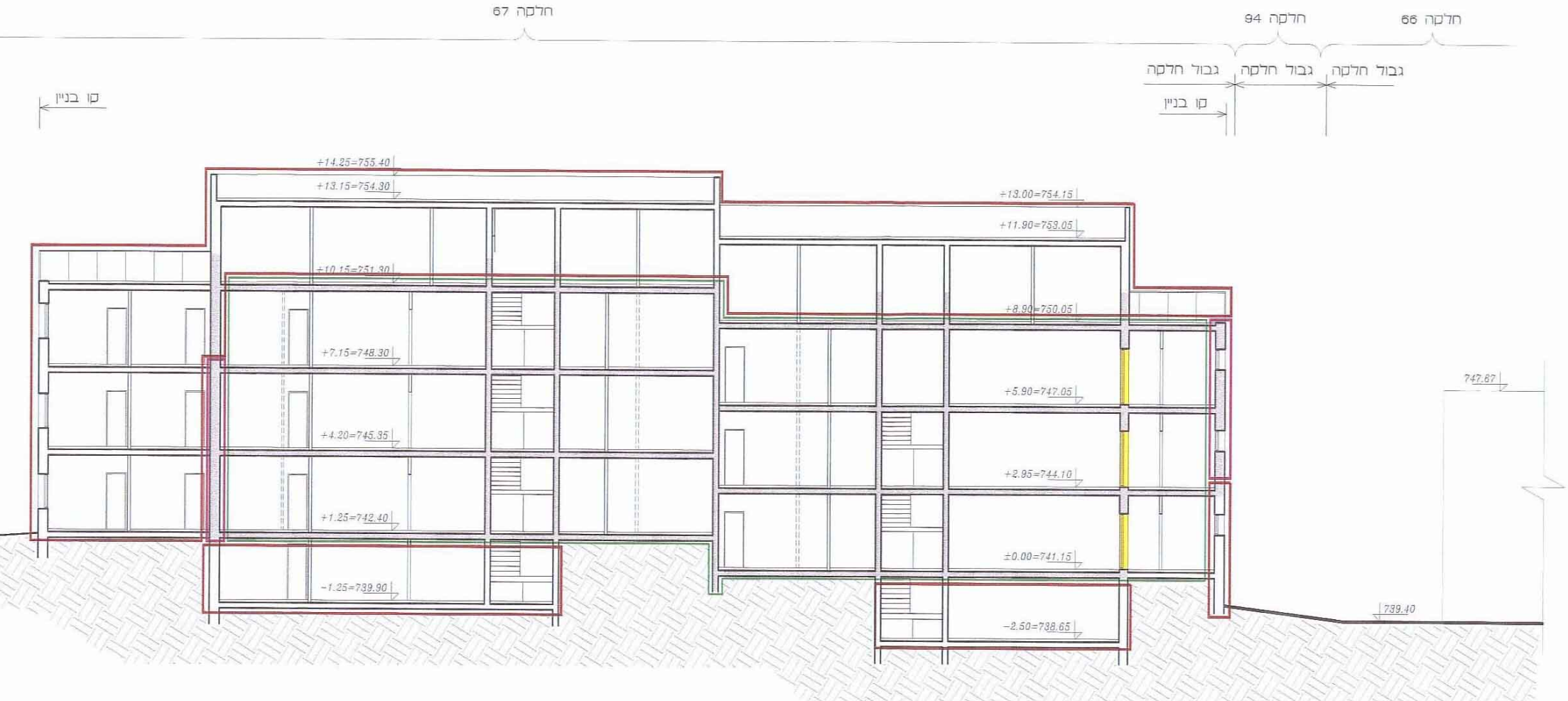
חלקה 67
חלקה 94
חלקה 66
גבול חלקה
גבול חלקה
גבול חלקה
קו בניין
קו בניין
+14.25=755.40
+13.15=754.30
+10.15=751.30
+7.15=748.30
+4.20=745.35
+1.25=742.40
-1.25=739.90
+13.00=754.15
+11.90=753.05
+8.90=750.05
+5.90=747.05
+2.95=744.10
±0.00=741.15
-2.50=738.65
747.67
739.40

חתך א-א

רח' אביעד 18 קנ"מ 1:100