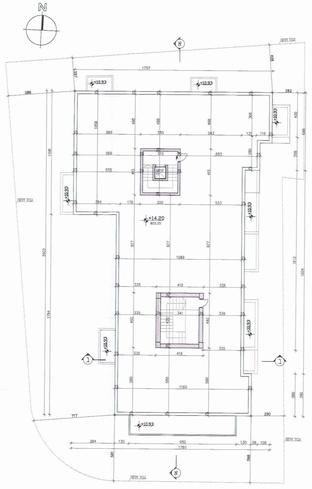

תכנית עמוד גג במפלס +14.20 (805.25)
קנ"מ 1:100

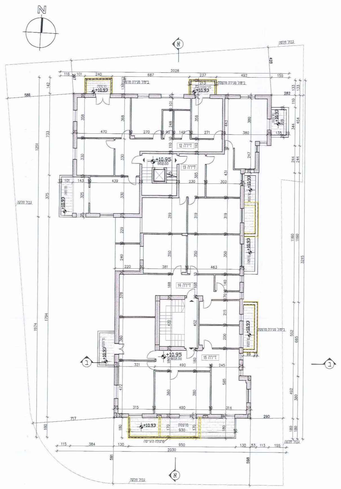

תכנית עמוד מערית במפלס +10.95 (802.00)
קנ"מ 1:100

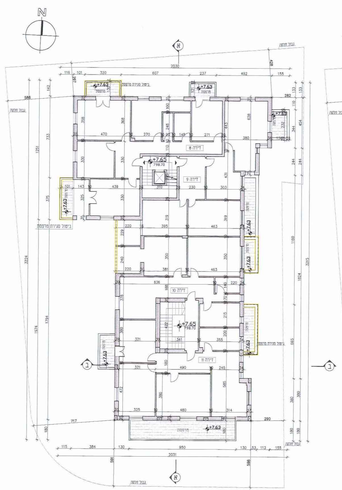

תכנית עמוד עזרה במפלס +7.65 (798.70)
קנ"מ 1:100

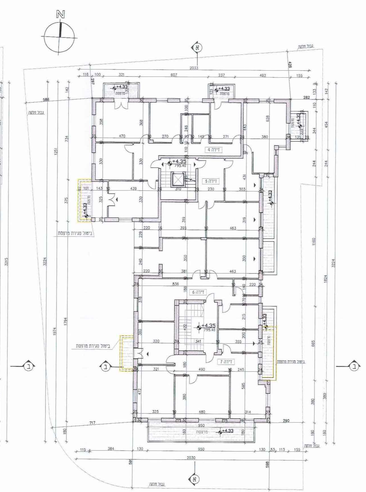

תכנית עמוד ראשונה במפלס +4.35 (795.40)
קנ"מ 1:100

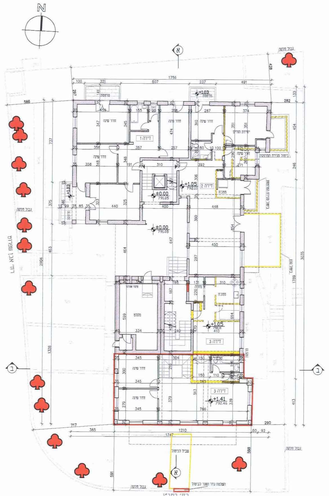

תכנית עמוד קרקע במפלס ±0.00 ; -1.05 ,-1.40 (792.46 ,792.10 ,791.05)
קנ"מ 1:100

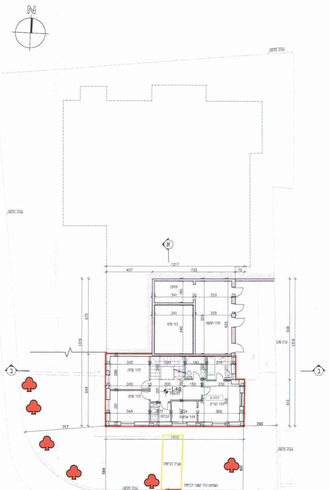

תכנית עמוד קרקע תחתונה במפלס -1.48 (789.57)
קנ"מ 1:100

תכנית מס. 10663 א'
תכנית ביניי ופיתוח - נספח מס. 1
קנ"מ 1:100

תוק מתכנון ותכנית, הוראות - 2002
מינהל הנכסים - פתח תקווה
הוראה מס' 2002/1
הוראה לא תפגוע
תכנית זו אינה מהווה תכנית מפורטת ואינה מהווה תכנית לרישוי
מינהל הנכסים

מקרא
קיים
מוצע
הריסה
עצים קיימים

מבנה ציבור שמדרום

	שטחים ציבוריים בנויים			שטח שרות בנוי			סה"כ		
	קיים	מוצע	סה"כ	קיים	מוצע	סה"כ	קיים	מוצע	סה"כ
מפלס מרתף	—	74.80	74.80	17.17	17.17	—	91.98	74.80	91.98
מפלס קרקע	1,172.52	73.59	1,245.91	7.38	—	7.38	1,179.90	73.59	1,253.49
מפלס עליון	2,172.76	149.40	2,322.16	24.45	—	24.45	2,197.21	149.40	2,346.61

אדריכלים בע"מ
רח' הרכבת 18, יהוד, מ.ק. 56261
02-6328316 :טל'

תאריך
חתימה