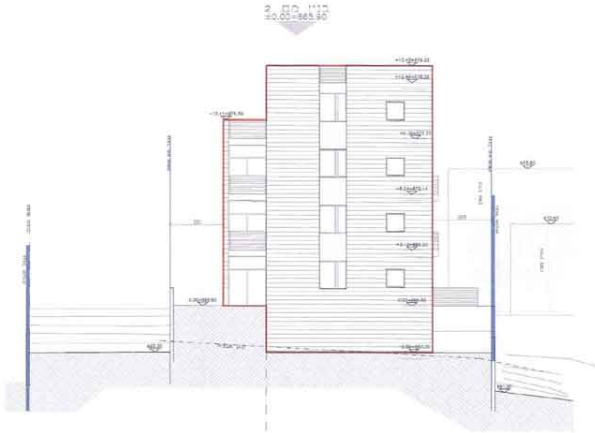
בניין מס. 2
±0.00=665.90

חזית דרומית בניין מס' 2
ק.מ. 1:100

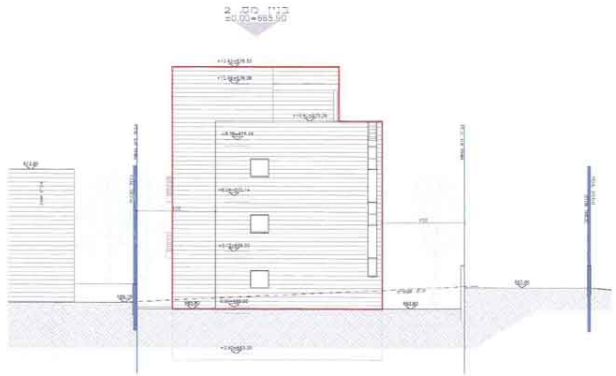
בניין מס. 2
±0.00=665.90

חזית צפונית בניין מס' 2
ק.מ. 1:100

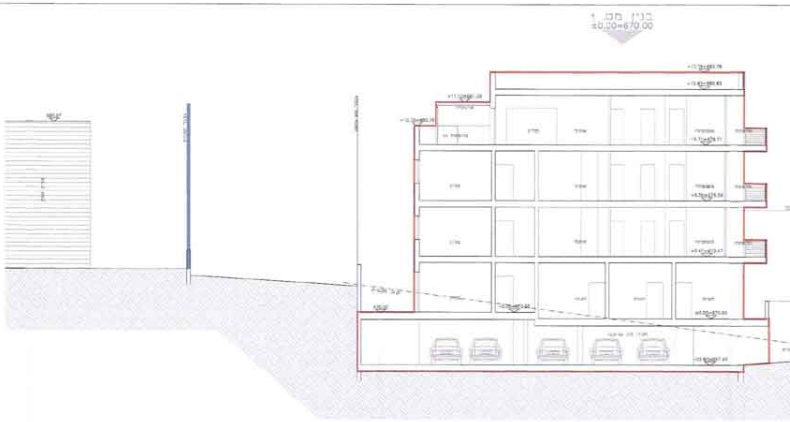
בניין מס. 1
±0.00=670.00

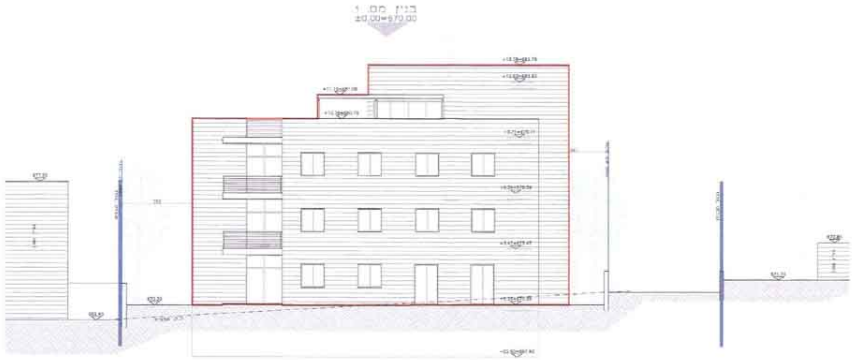
בניין מס. 1
±0.00=670.00

חזית צפונית בניין מס' 1
ק.מ. 1:100

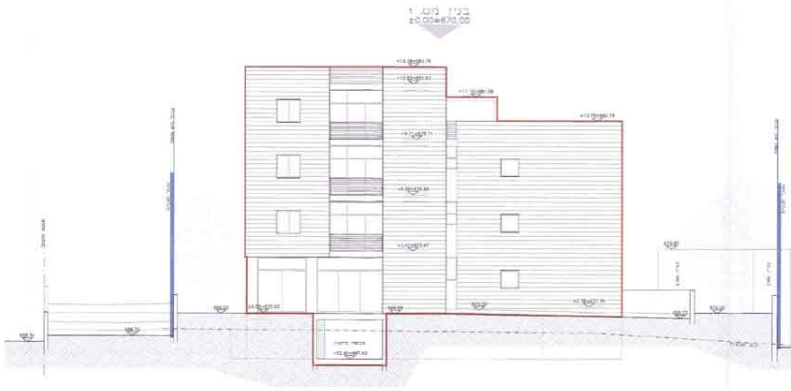
בניין מס. 1
±0.00=670.00

דרומית בניין מס' 1
1:10

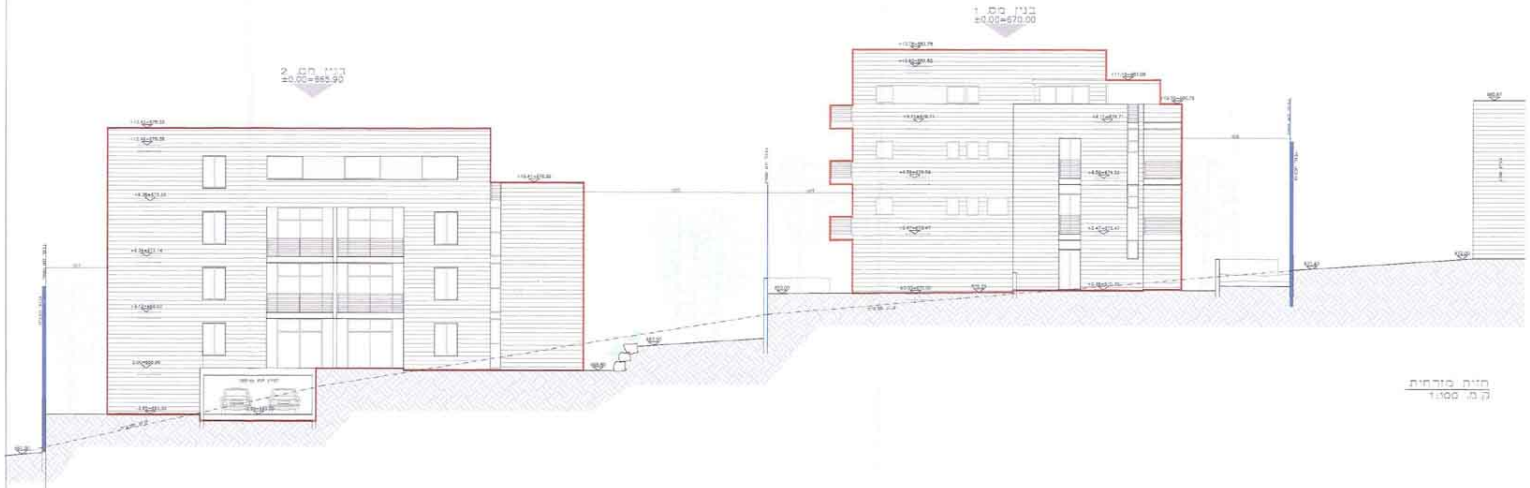
בניין מס. 2
±0.00=665.90
בניין מס. 1
±0.00=670.00

חזית מזרחית
ק.מ. 1:100

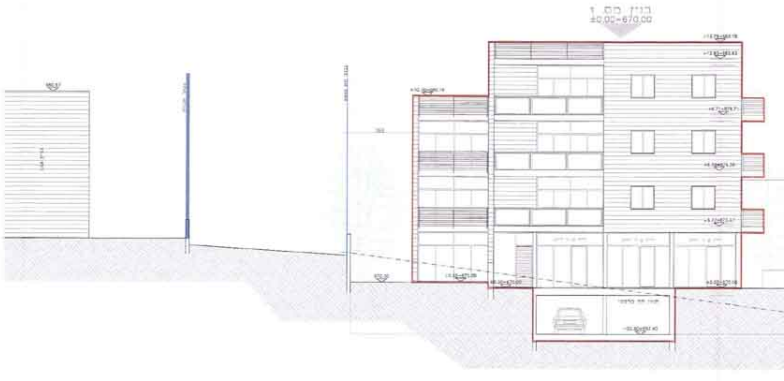
בניין מס. 1
±0.00=670.00

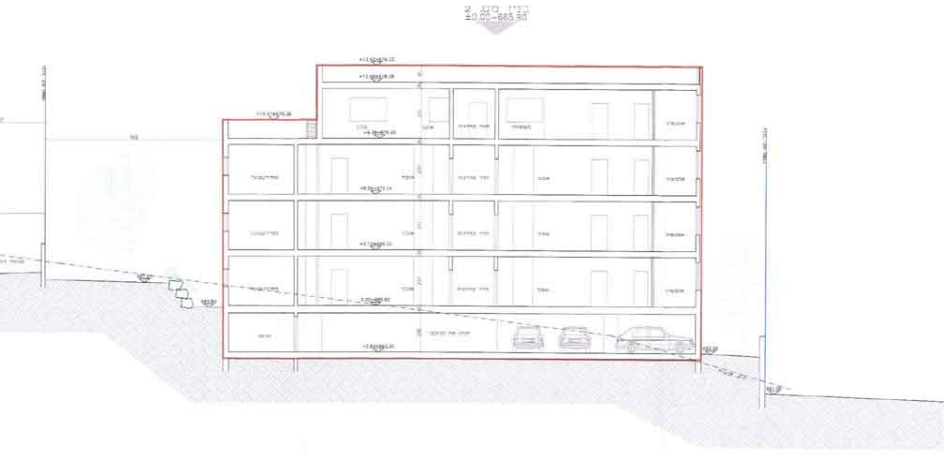
בניין מס' 2
±0.00=665.90

חתך 1-1
ק.מ. 1:100

חזית
ק.מ.

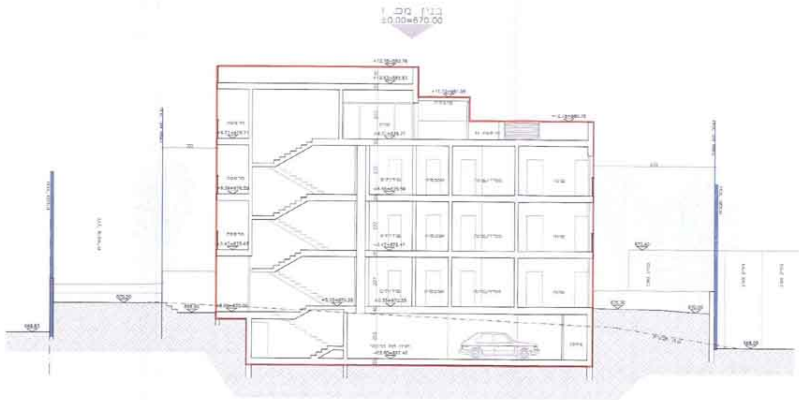
בניין מס' 1
±0.00=670.00

חתך 2-2
ק.מ. 1:100

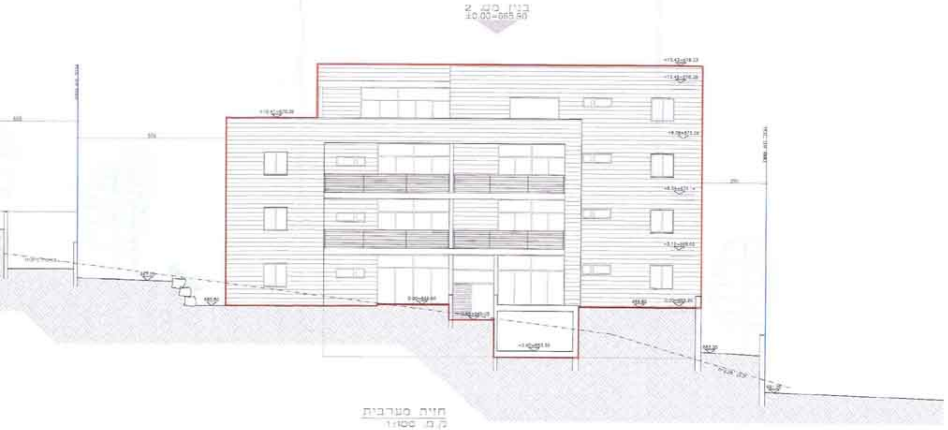
בניין מס' 2
±0.00=665.90

חזית מערבית
ק.מ. 1:100

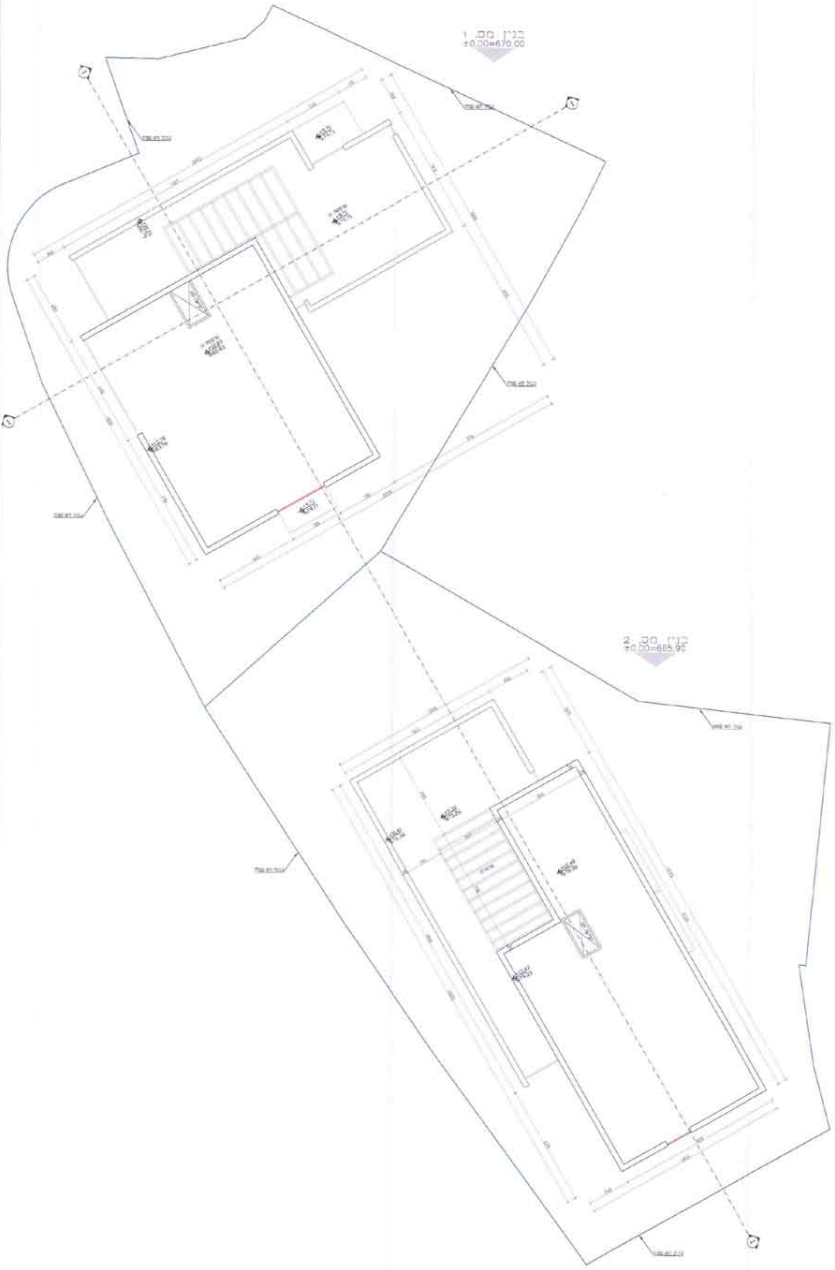
בניין מס' 1
±0.00=670.00
בניין מס' 2
±0.00=665.90

תכנית גג
במפלסים: (+12.83=682.83)
ו- (+12.48=678.38)
ק.מ. 1:100

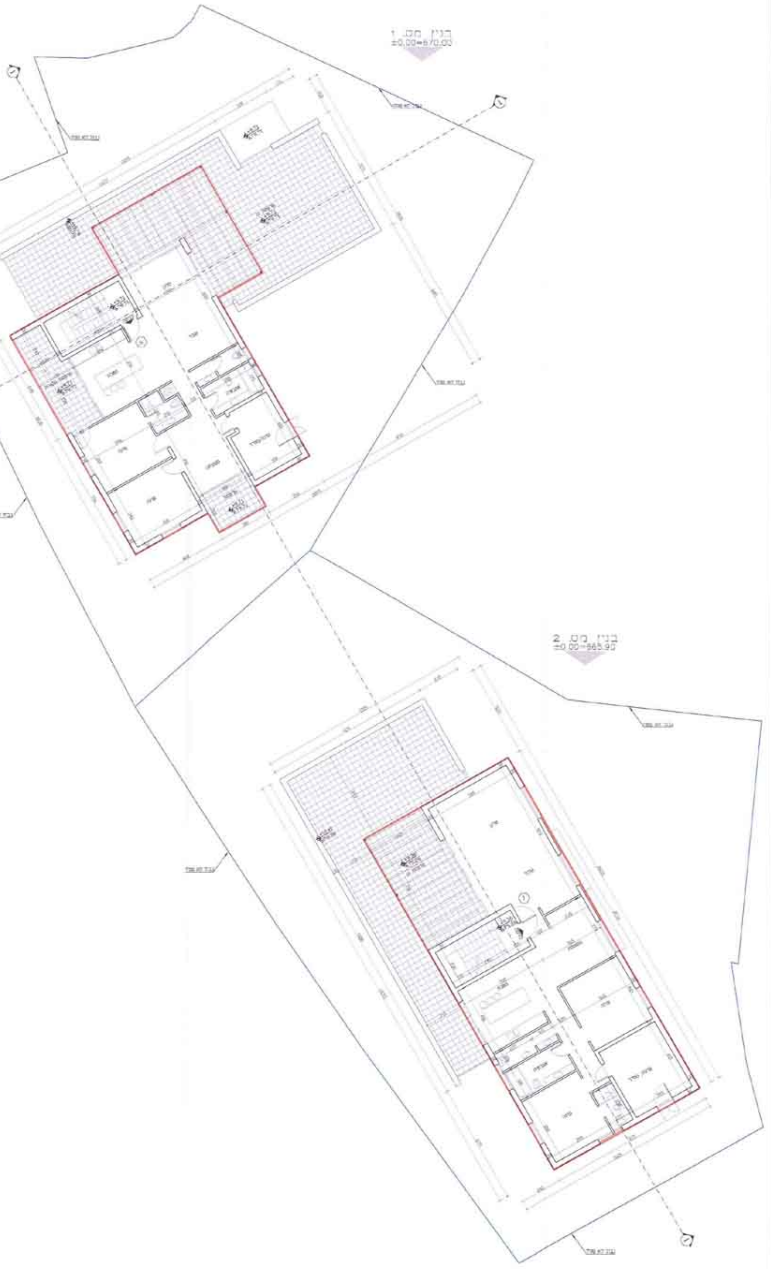
בניין מס. 1
±0.00=670.00
בניין מס. 2
±0.00=665.90

תכנית קומה ג
במפלסים: (+9.71=679.71)
ו- (+9.36=675.26)
ק.מ. 1:100

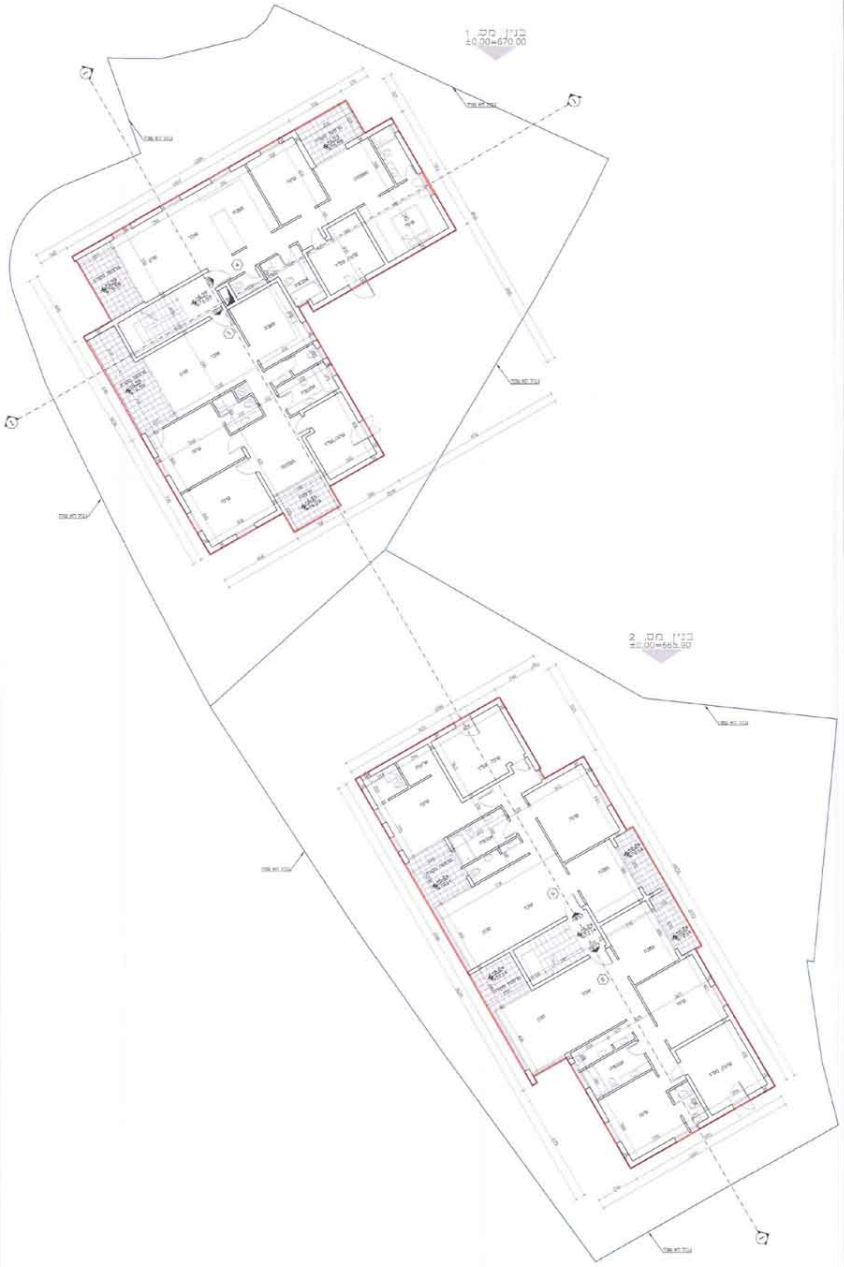
בניין מס. 1
±0.00=670.00
בניין מס. 2
±0.00=665.90

תכנית קומה ב
במפלסים: (+6.59=676.59)
ו- (+6.24=672.14)
ק.מ. 1:100

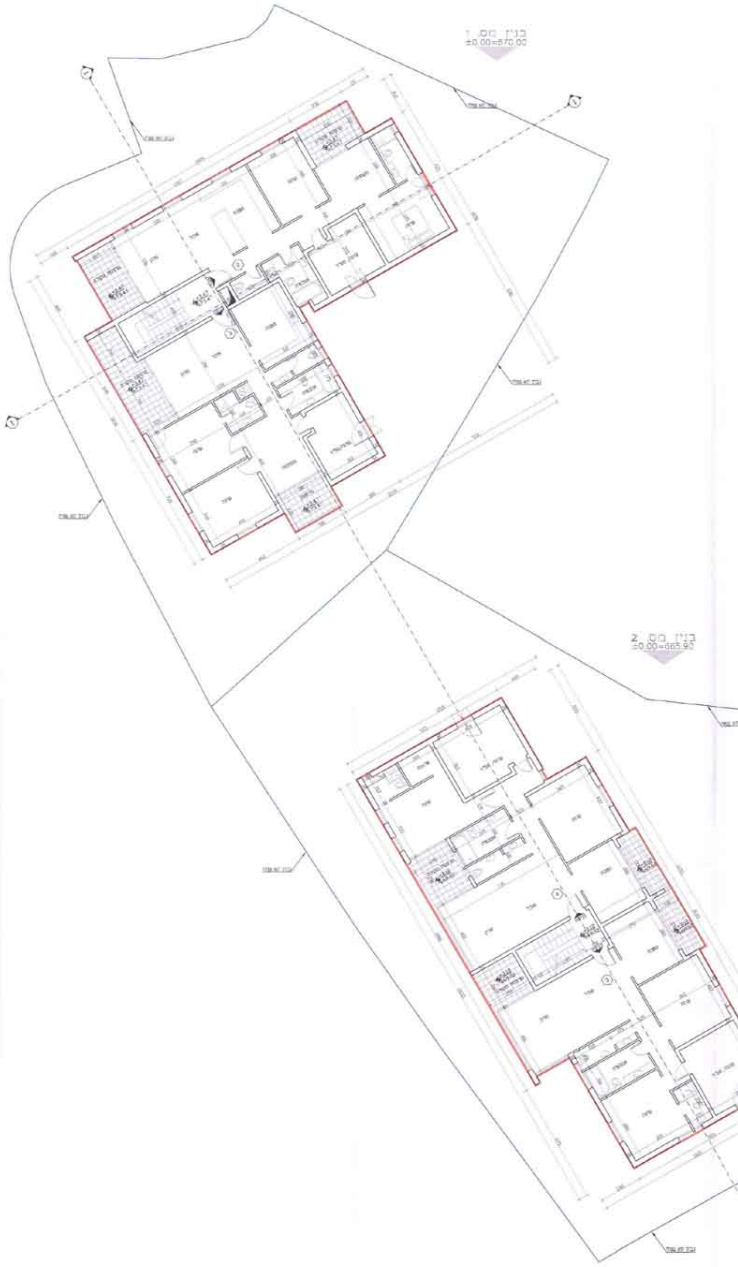
בניין מס. 1
±0.00=670.00
בניין מס. 2
±0.00=665.90

א
(+3.47=673.4
(+3.12=669.3

תכנית מס' 14160

שני בנינים חדשים, צור באהר

נספח מס' 1

נספח בנוי

קנה מידה: 1 : 100

תכנית קומה
במפלסים
-1
ק.מ. 1:100

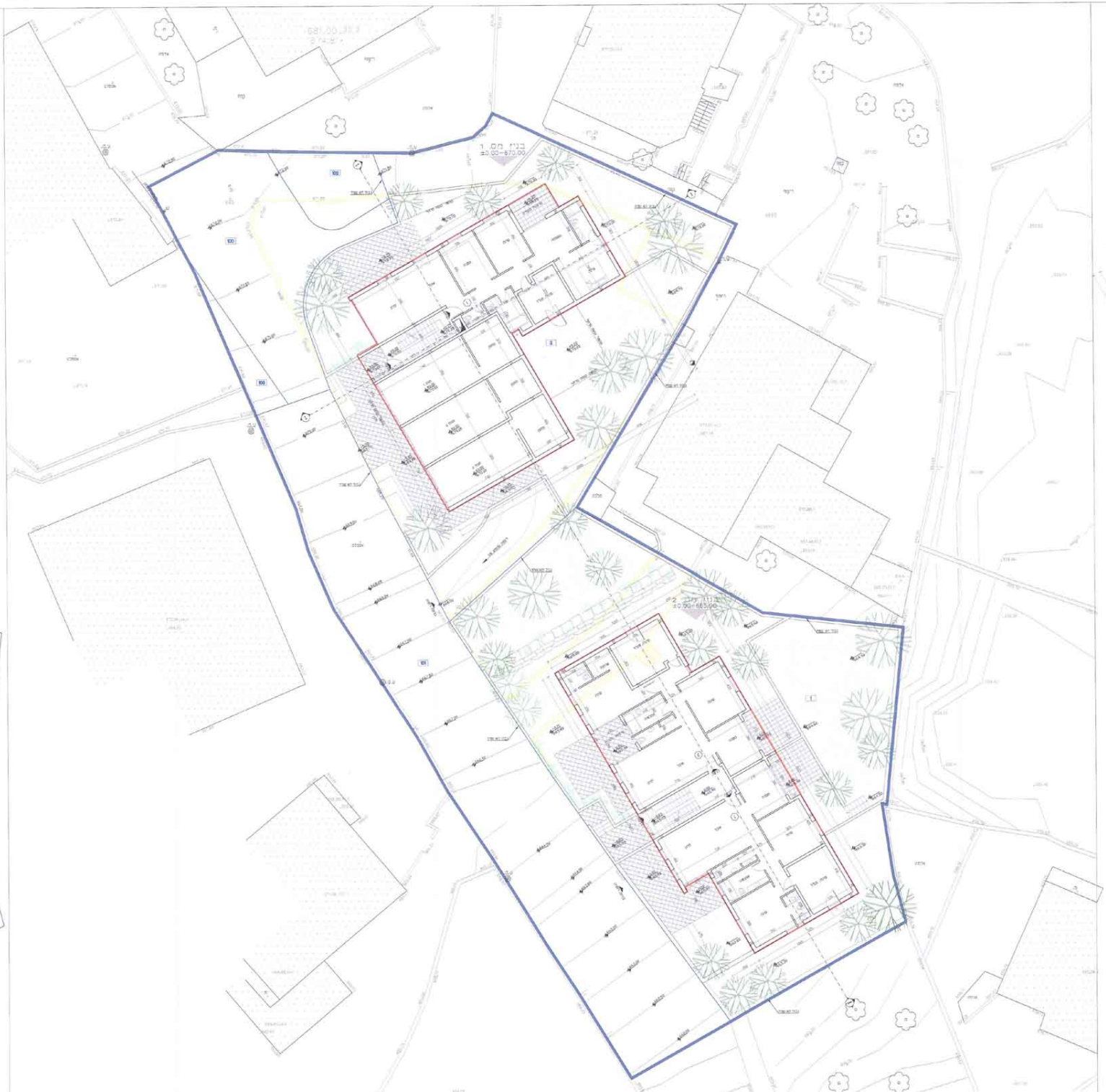

בניין מס' 1
±0.00=670.00
בניין מס' 2
±0.00=665.90

תכנית פיתוח שטח
קומת קרקע
במפלסים (±0.00=670.00)
(±0.00=665.90) -1
ק.מ. 1:100

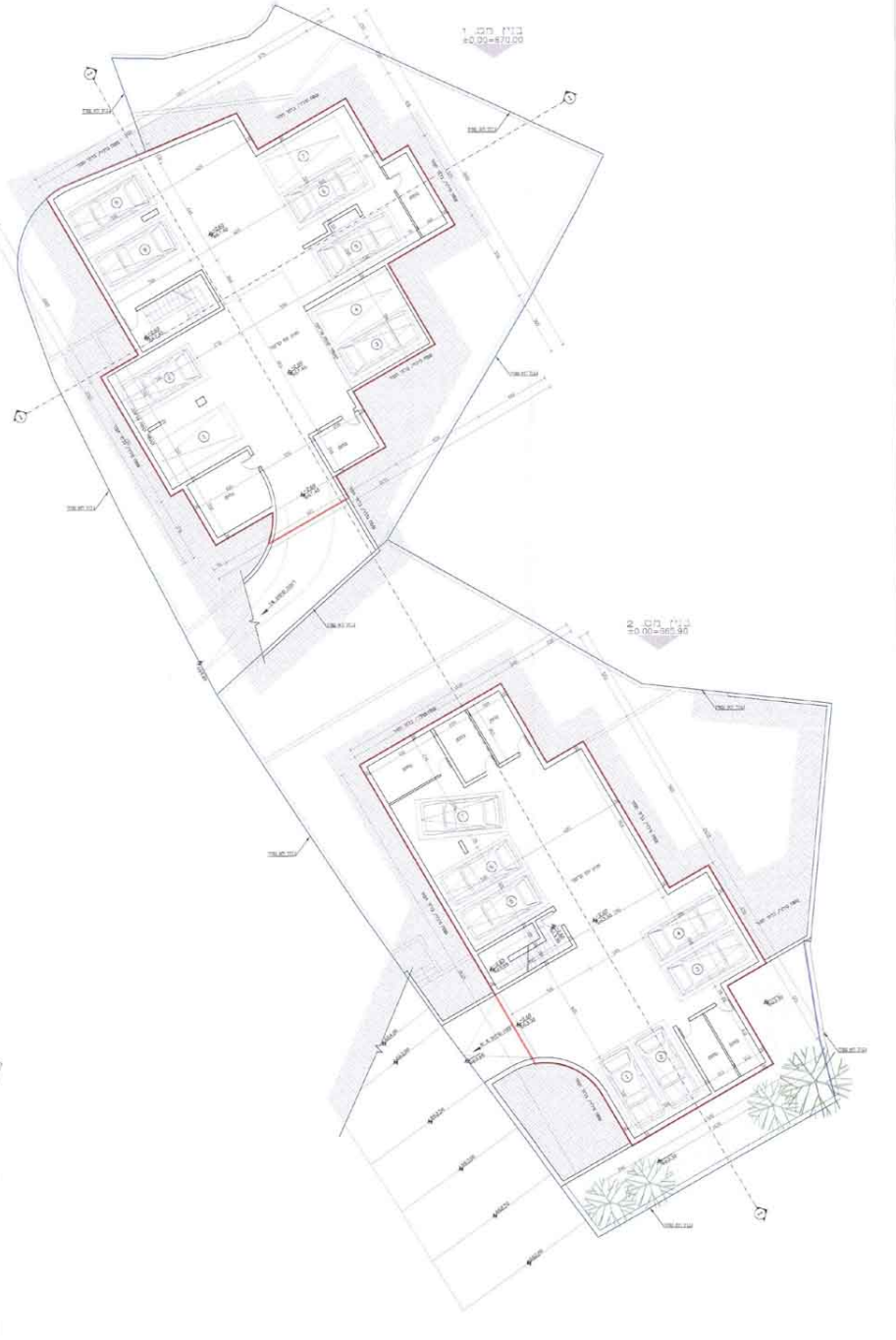

בניין מס' 1
±0.00=670.00
בניין מס' 2
±0.00=665.90

תכנית קומת מרתף חניה
במפלסים: (-2.60=663.30)
(-2.60=667.40) -1
ק.מ. 1:100

מקרא

- ▭ תוספת בניה מוצעת, נאינה קיימת בפועל
- ▭ לגינון

פירוט שטחי בניה קיימים ואשר מאושרים בשטח

	שטחים במצב מאושר עפ"י היתר	שטחים במצב מאושר עפ"י תכנית בנין עיר תקפה	שטחים במצב	שטחים ללא היתר
סה"כ שטחים עיקריים במ"ר	-	[illegible]	-	-

עורך התכנית

[illegible]	[illegible]	[illegible]
טלפון: 02-[illegible]	פקס: 02-[illegible]	דואר: [illegible]@gmail.com

תאריך : 4.7.2012