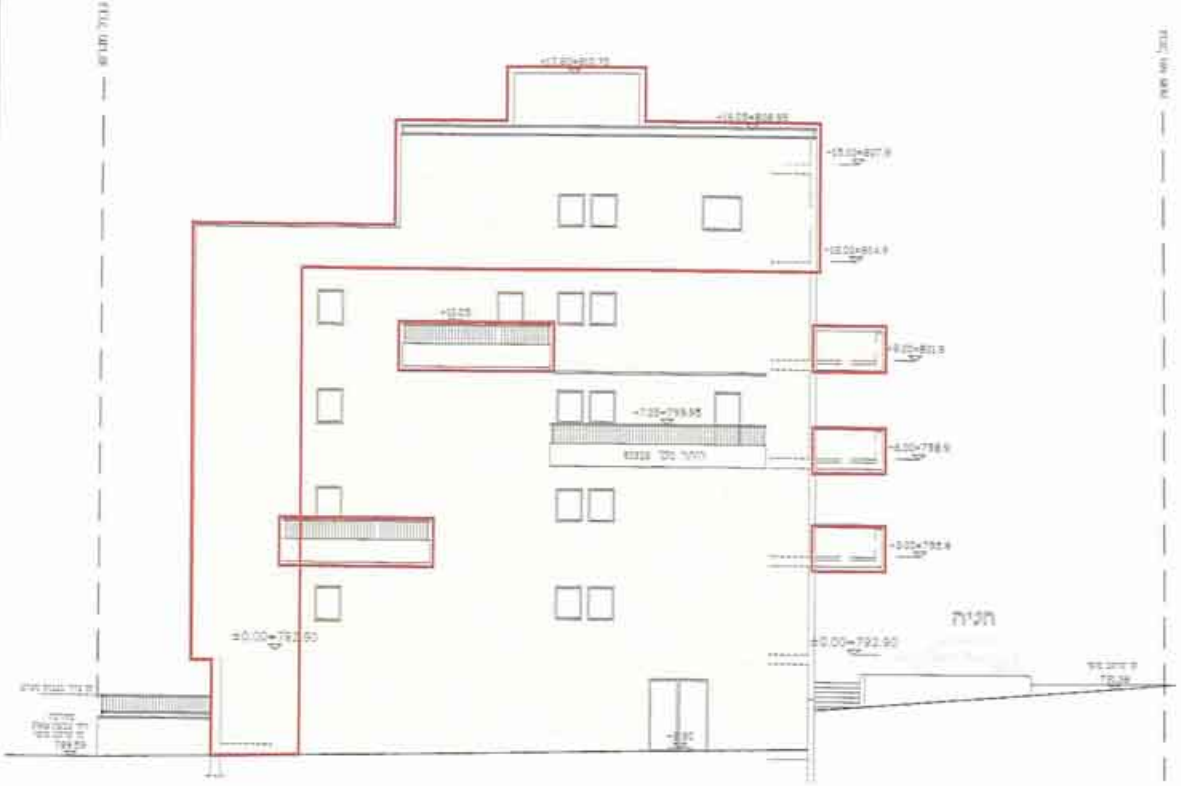
+17.80=810.70
+16.05=808.95
+15.00=807.9
+12.00=804.9
+9.00=801.9
+7.05=799.95
+6.00=798.9
+3.00=795.9
±0.00=792.90
חניה
78.28

חזית מערבית

ק.מ. 1:100

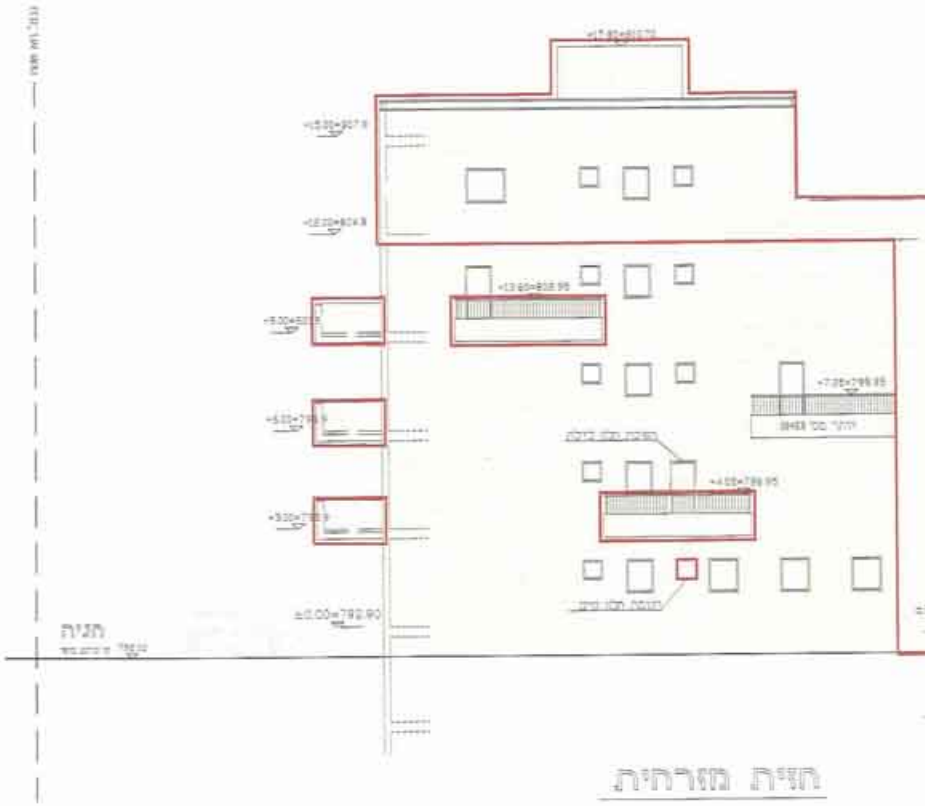
+17.80=810.70
+15.00=807.9
+12.00=804.9
+13.60=806.95
+9.00=801.9
+7.05=799.95
+6.00=798.9
+4.05=796.95
+3.00=795.9
±0.00=792.90
חניה

חזית מזרחית

ק.מ. 1:100

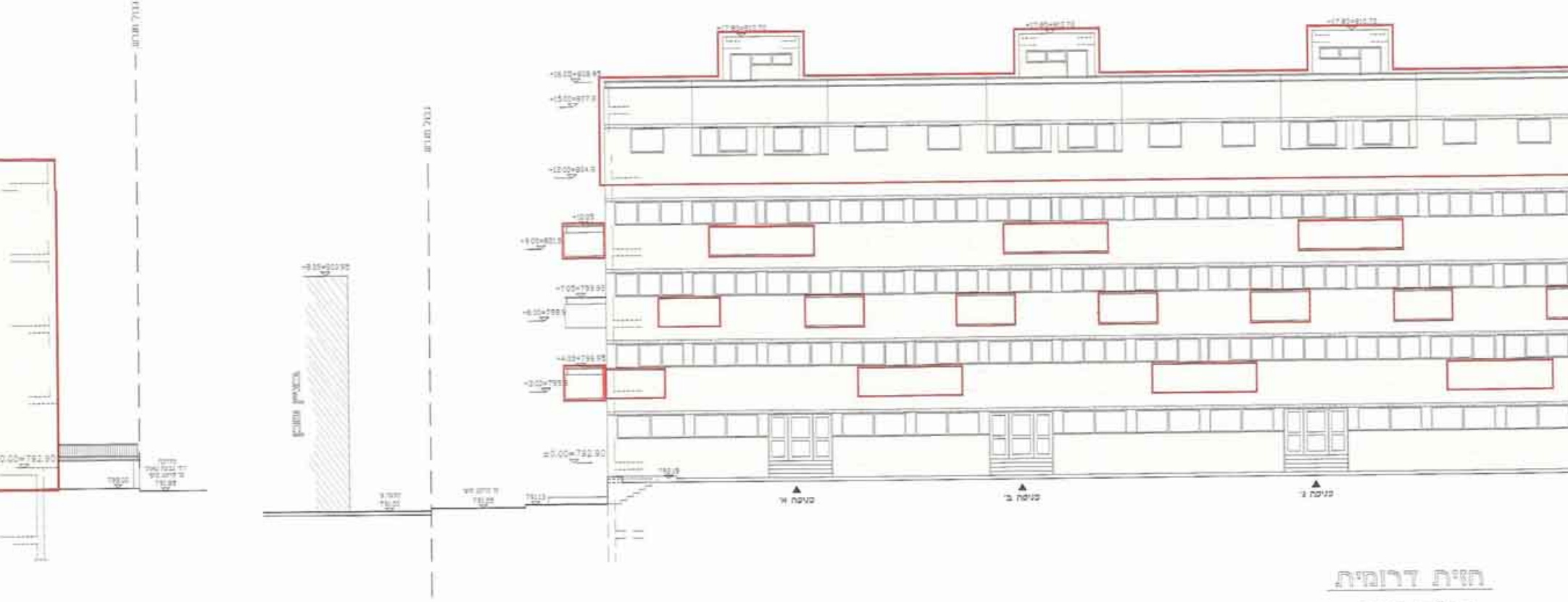
±0.00=782.90
+4.05=786.95
+7.05=789.95
כניסה א'
כניסה ב'
כניסה ג'

חזית דרומית

קנ"מ 1:100

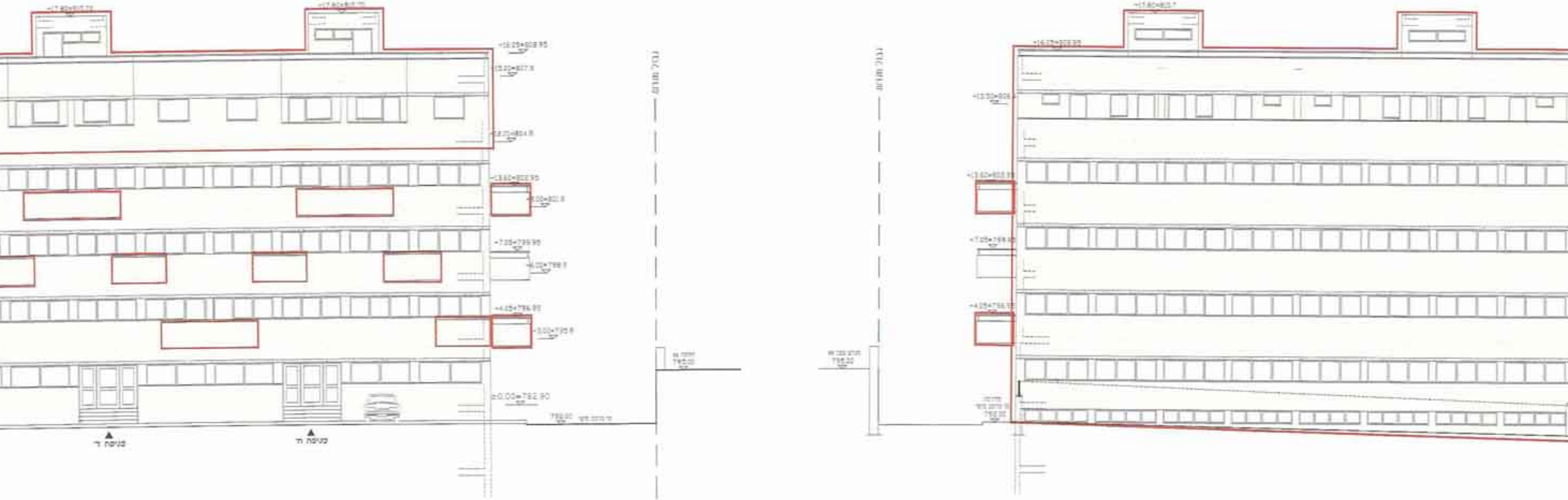
+16.25=808.95
+4.05=796.95
+7.05=799.95
±0.00=792.90
כניסה ד'
כניסה ה'

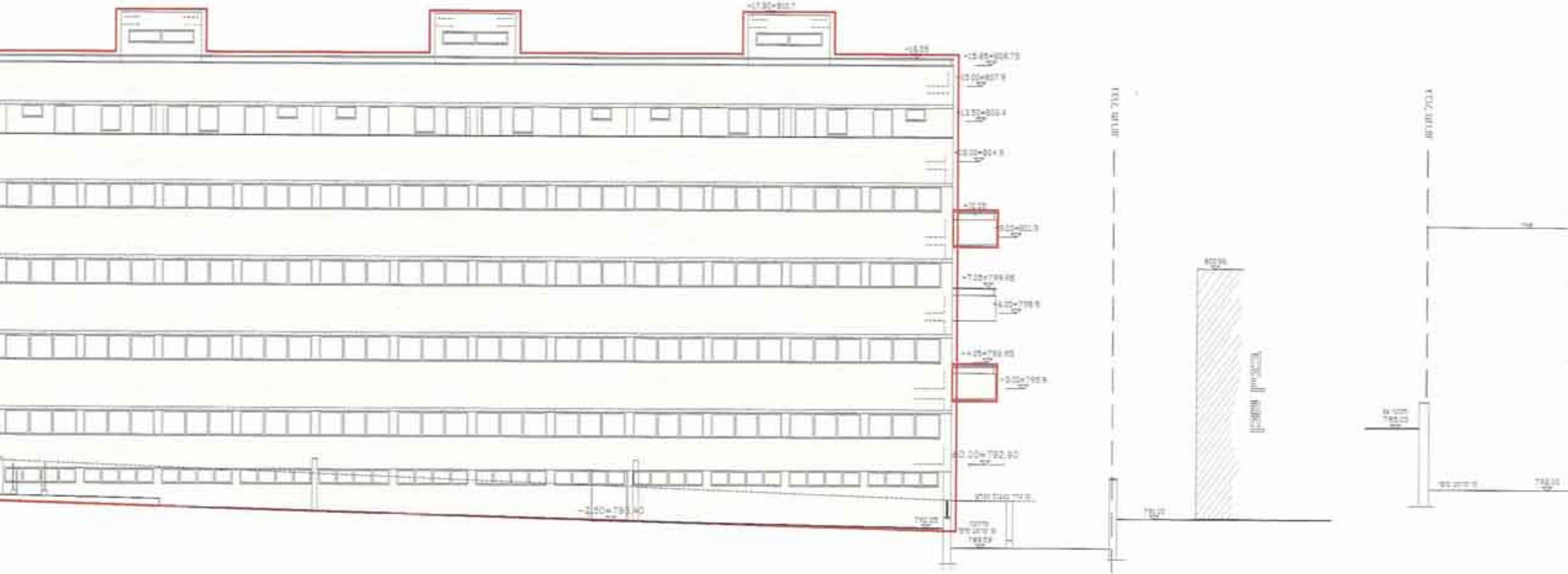
+17.80=810.7
+15.85=808.75
+15.00=807.9
+13.50=806.4
+12.00=804.9
+9.00=801.9
+7.05=799.95
+6.00=798.9
+4.05=796.95
+3.00=795.9
±0.00=792.90
-2.50=790.40
גבול מגרש
גבול מגרש

חזית צפונית

קנ"מ 1:100

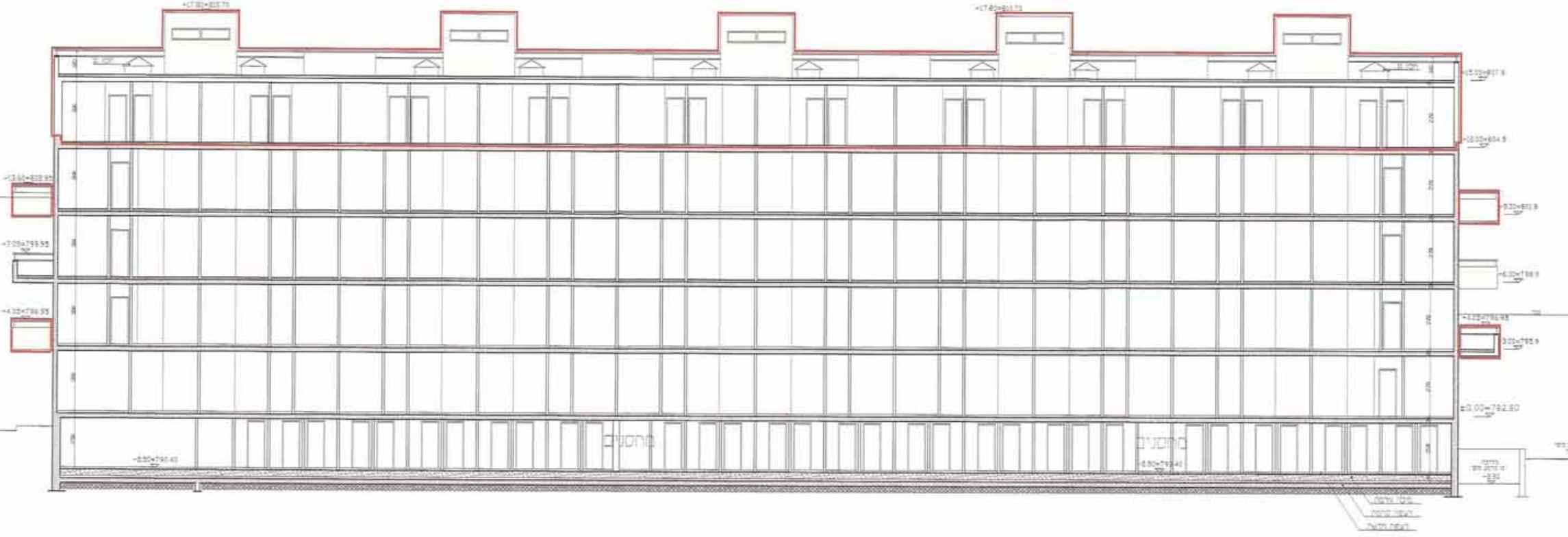
±0.00=792.90
מחסנים
מחסנים
-0.50=792.40

חתך ד'-ד'

קנ"מ 1:100

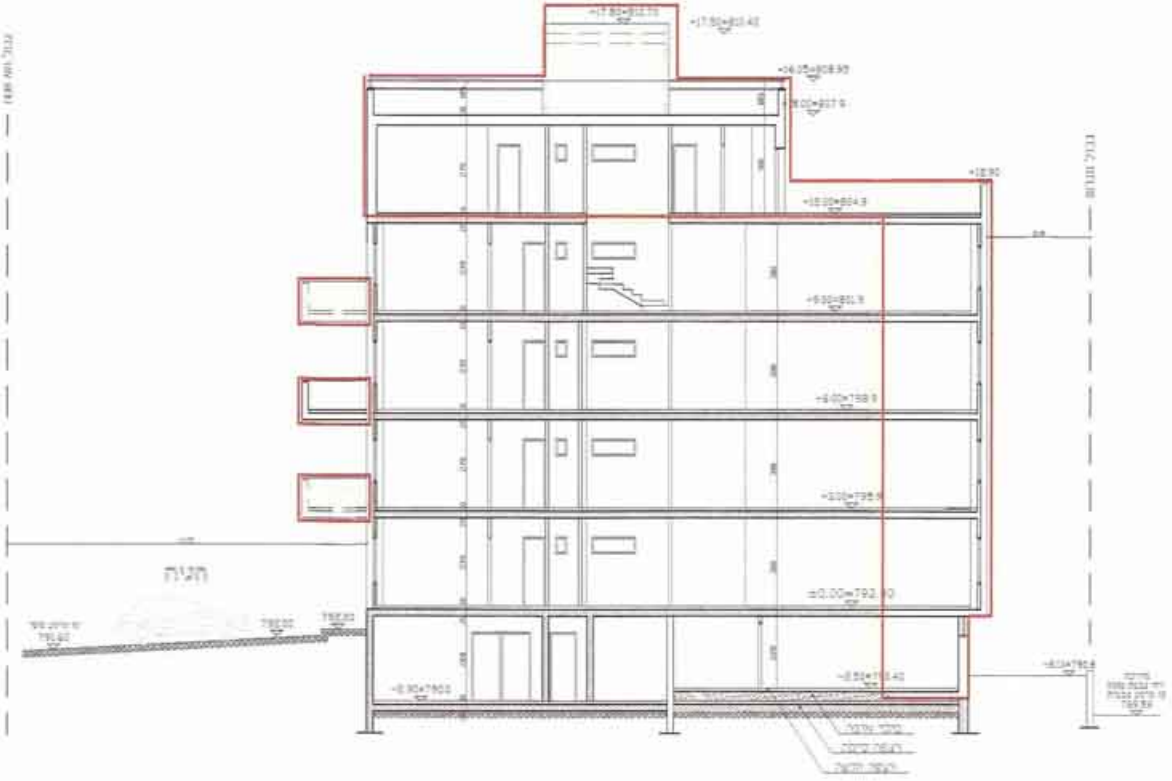
+14.25=808.95
+12.90
חניה

חתך ג'-ג'

קנ"מ 1:100

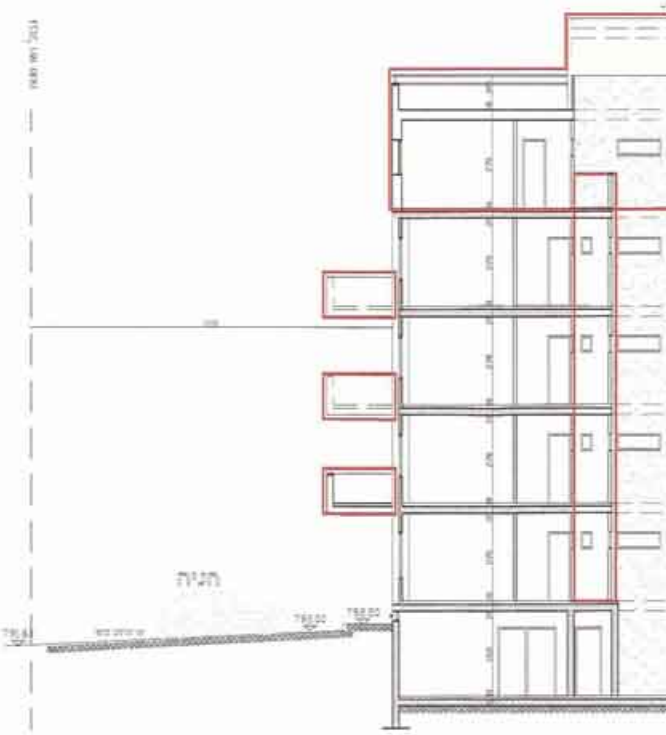

-ב'

1:10

חוק התכנון והבניה, התשכ"ה - 1965
משרד הפנים - מחוז ירושלים
הועדה המחוזית לתכנון ולבניה החליטה ביום
לאשר את התכנית
☐ התכנית לא נקבעה כתכנית טעונה אישור השר
☐ התכנית נקבעה כתכנית טעונה אישור השר
יו"ר הועדה המחוזית
תאריך

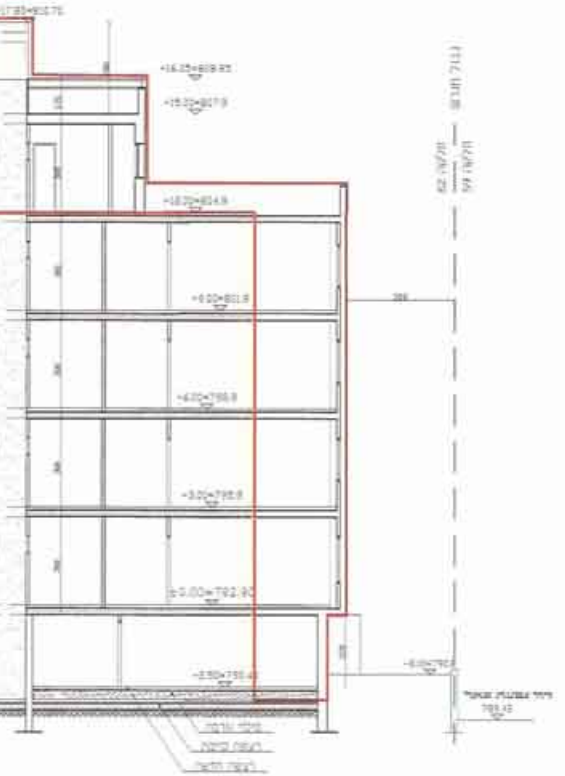
+17.80=810.70
+16.05=808.95
+15.00=807.9
+12.00=804.9
+9.00=801.9
+6.00=798.9
+3.00=795.9
±0.00=792.90
-2.50=790.40

חתך ב
קנ"מ 0

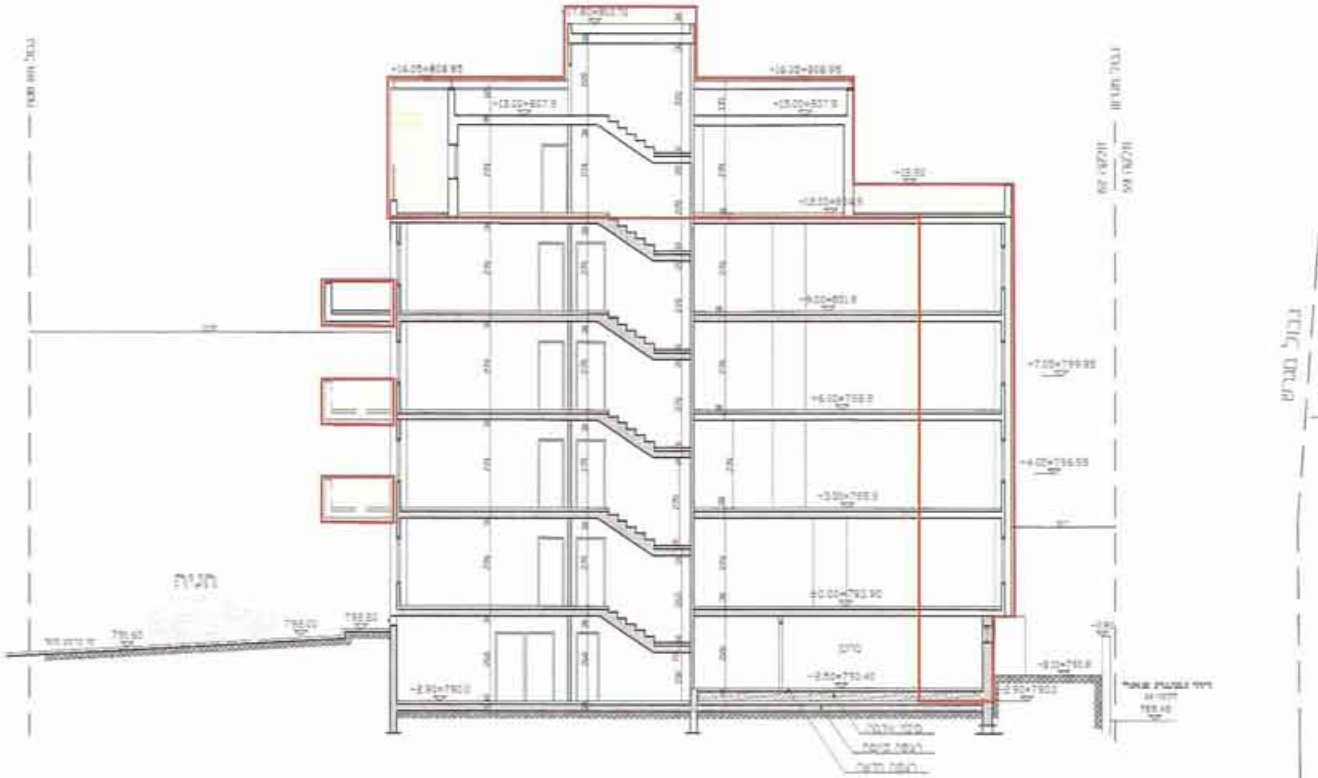
+17.80=810.70
+16.05=808.95
+15.00=807.9
+12.00=804.9
+9.00=801.9
+7.05=799.95
+6.00=798.9
+4.05=796.95
+3.00=795.9
±0.00=792.90
-2.50=790.40
-2.90=790.0
חניה
גבול מגרש

חתך א'-א'
קנ"מ 1:100

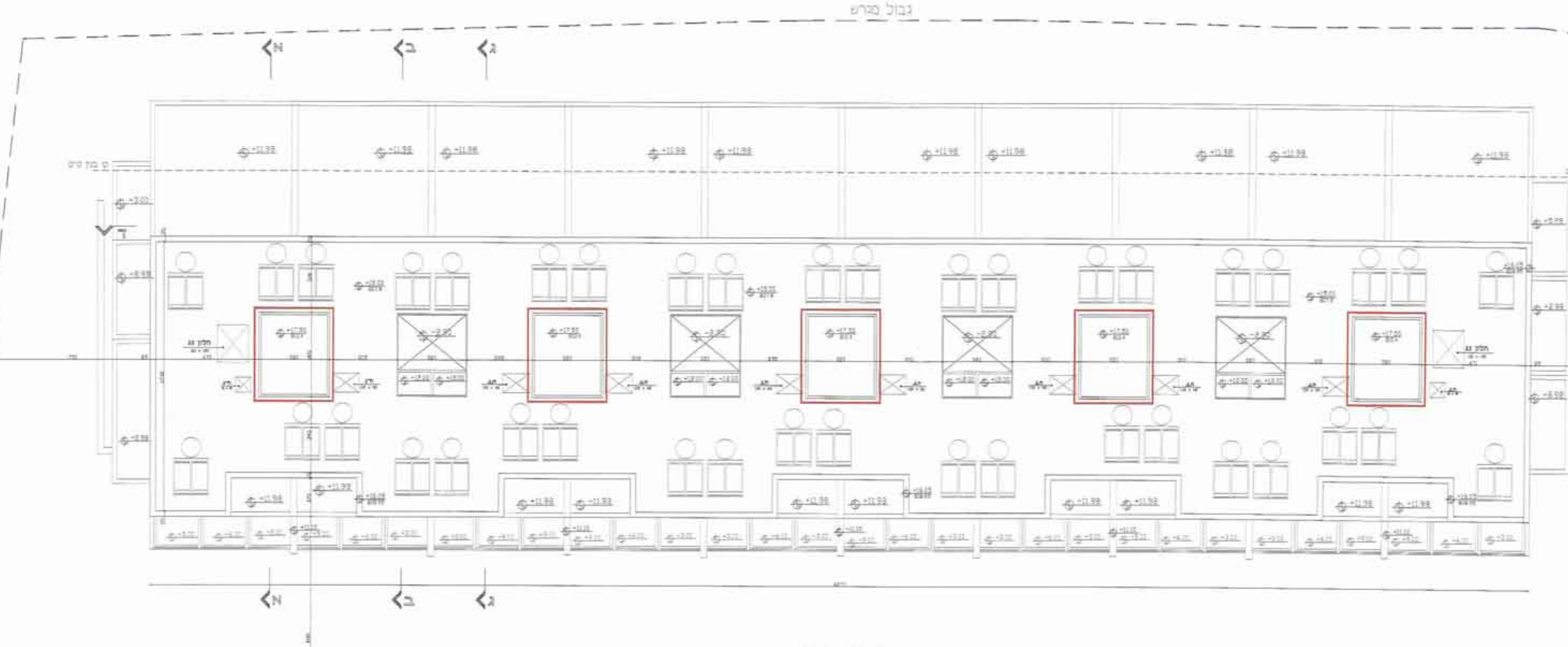
גבול מגרש
א
ב
ג
ד
+11.98
א
ב
ג

תכנית גג

מפלס +18.00=810.8

קנ"מ 1:100

גבול תא שטח -100

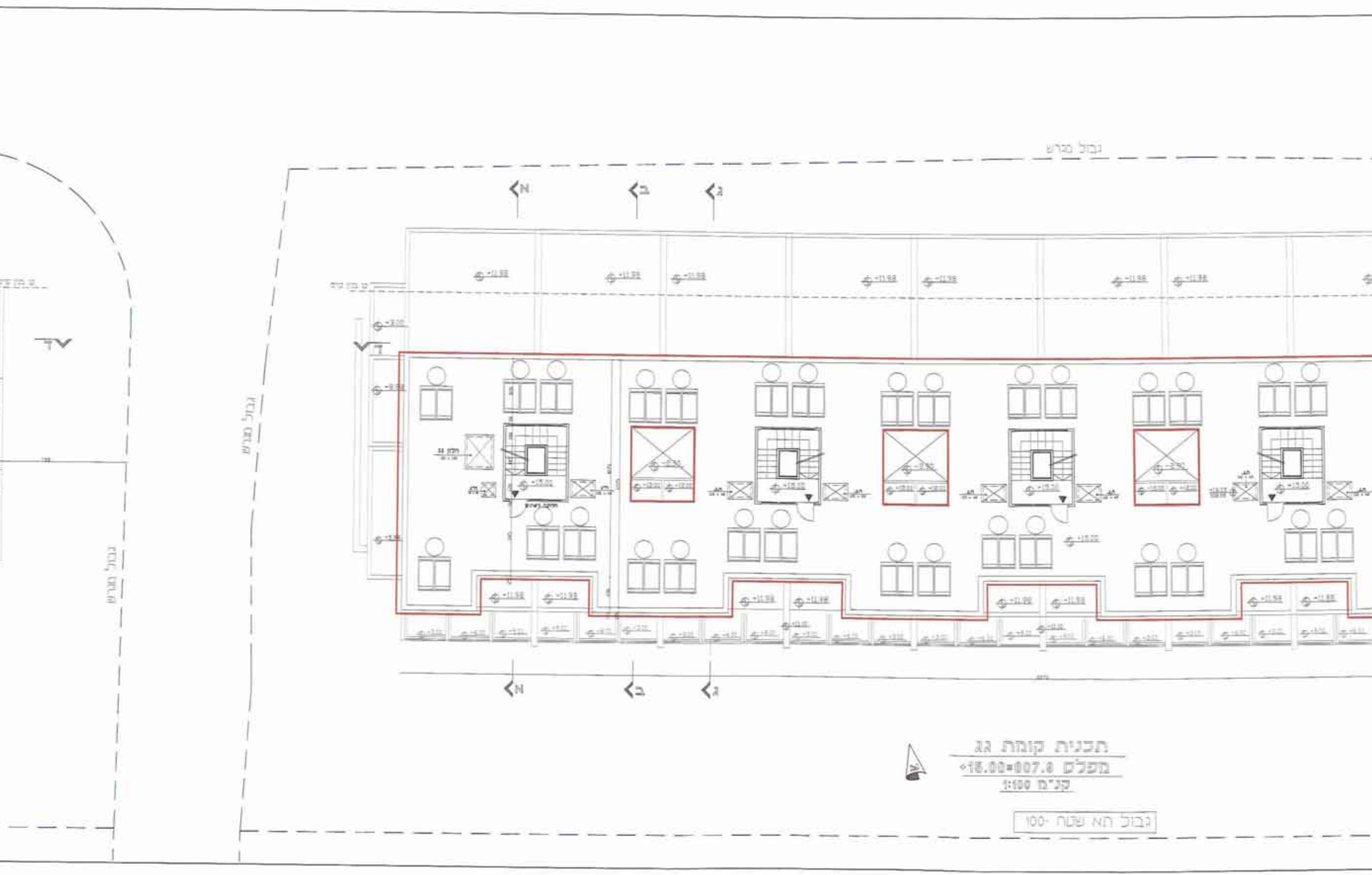
גבול מגרש
גבול מגרש
גבול מגרש
א
ב
ג
א
ב
ג
ד
ד
+11.98
+15.00
גבול תא שטח 100·

תכנית קומת גג

+15.00=807.8 מפלס

קנ"מ 1:100

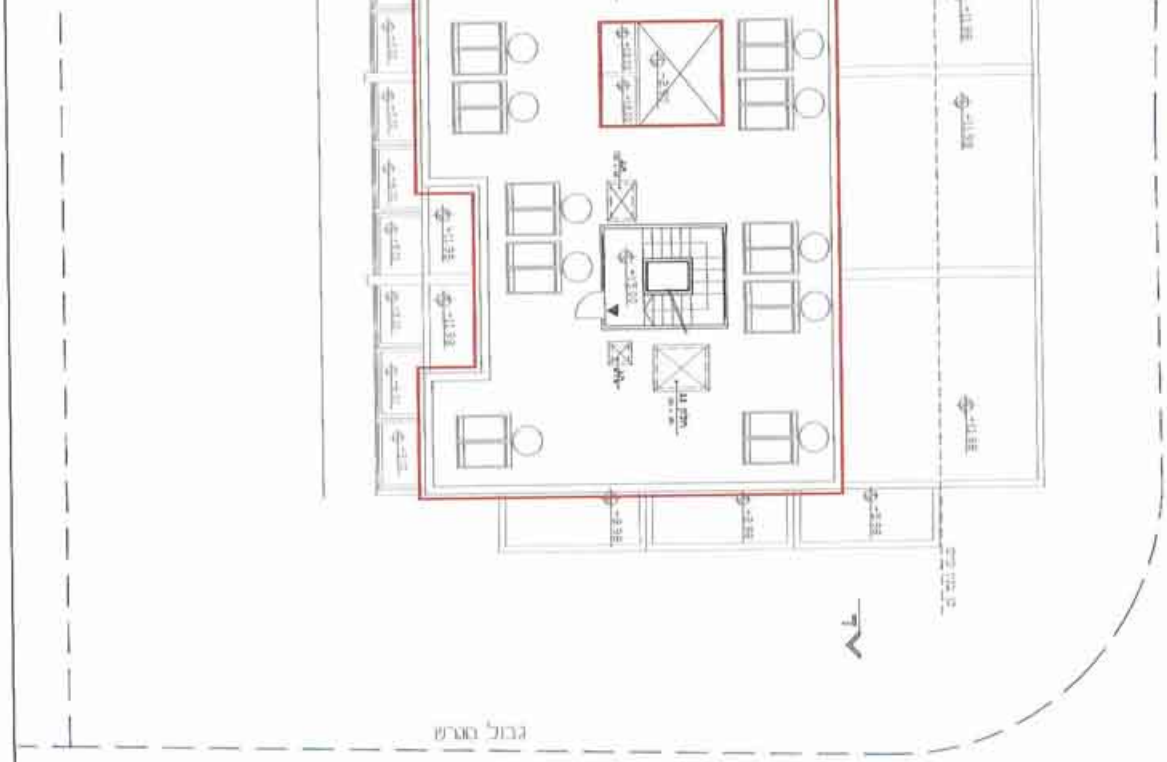
+11.98
+11.98
+11.98
+9.98
+9.98
+9.98
+13.00
+11.98
+11.98
גבול מגרש