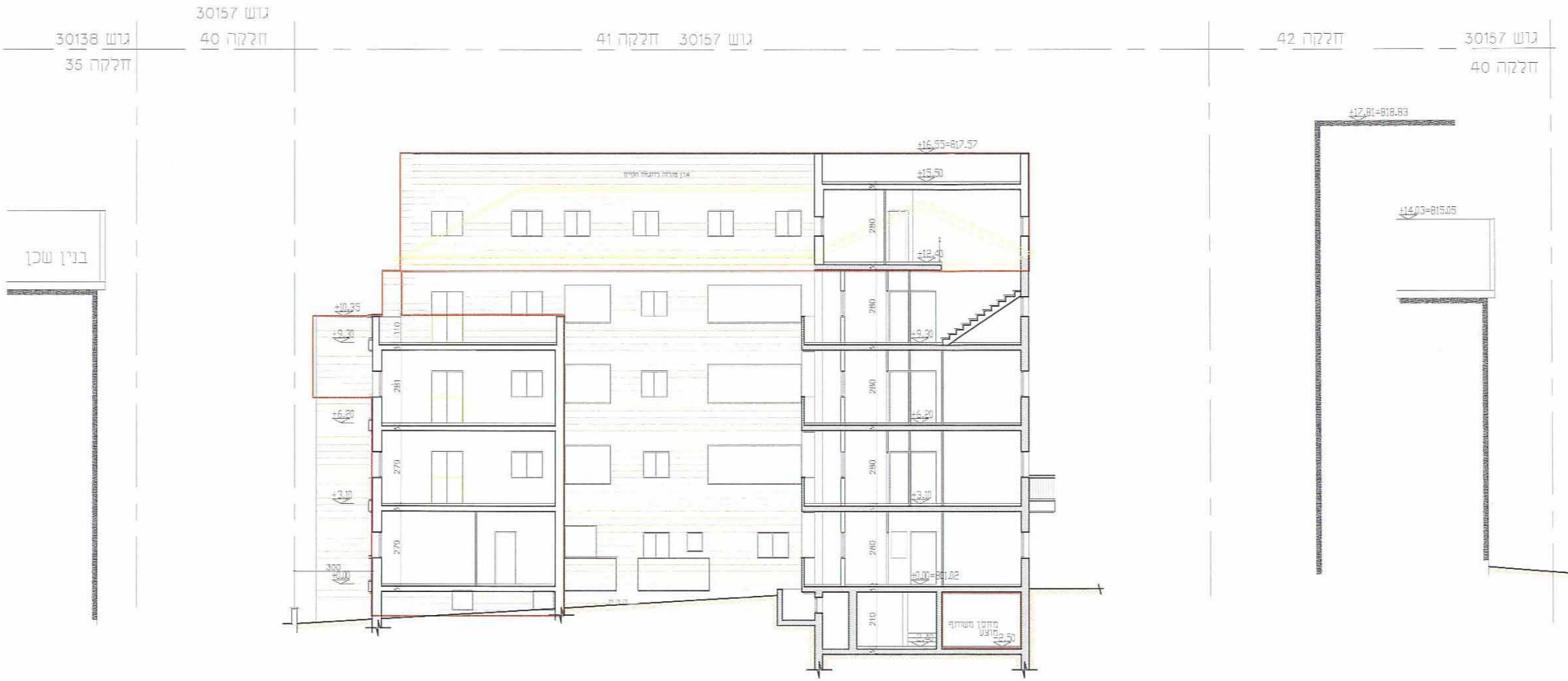
גוש 30157
חלקה 40
גוש 30138
חלקה 35
גוש 30157 חלקה 41
חלקה 42
גוש 30157
חלקה 40
בנין שכן
±16.55=817.57
±15.50
±12.40
±17.81=818.83
±14.03=815.05
±10.35
±9.30
±6.20
±3.10
±0.00
300
110
281
279
279
280
280
280
280
280
210
±0.00=801.02
-2.40
-2.50
מחסן משותף
מוצע

חתך ב-ב ק.מ. 1:100

עדכון: 02.08.11

שינויים: צפורה שם הקובץ: MUSH--3 תאריך: 12.04.07

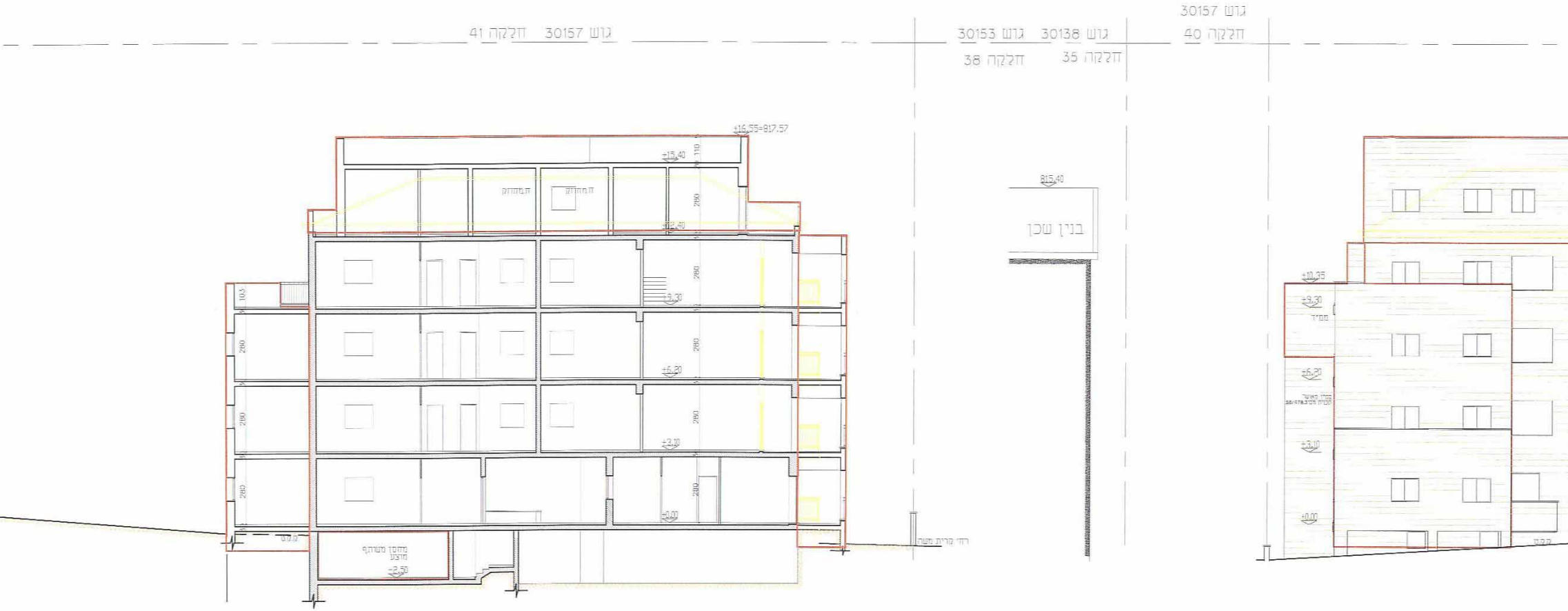
גוש 30157 חלקה 41
גוש 30153 חלקה 38
גוש 30138 חלקה 35
גוש 30157 חלקה 40
±16.55=817.57
±15.40
±12.40
±9.30
±6.20
±3.10
±0.00
-2.50
110
280
10.5
מחסן משותף מוצע
815.40
בנין שכן
רח' קרית משה
±10.35
ממ"ד

חתך א-א ק.מ. 1:100

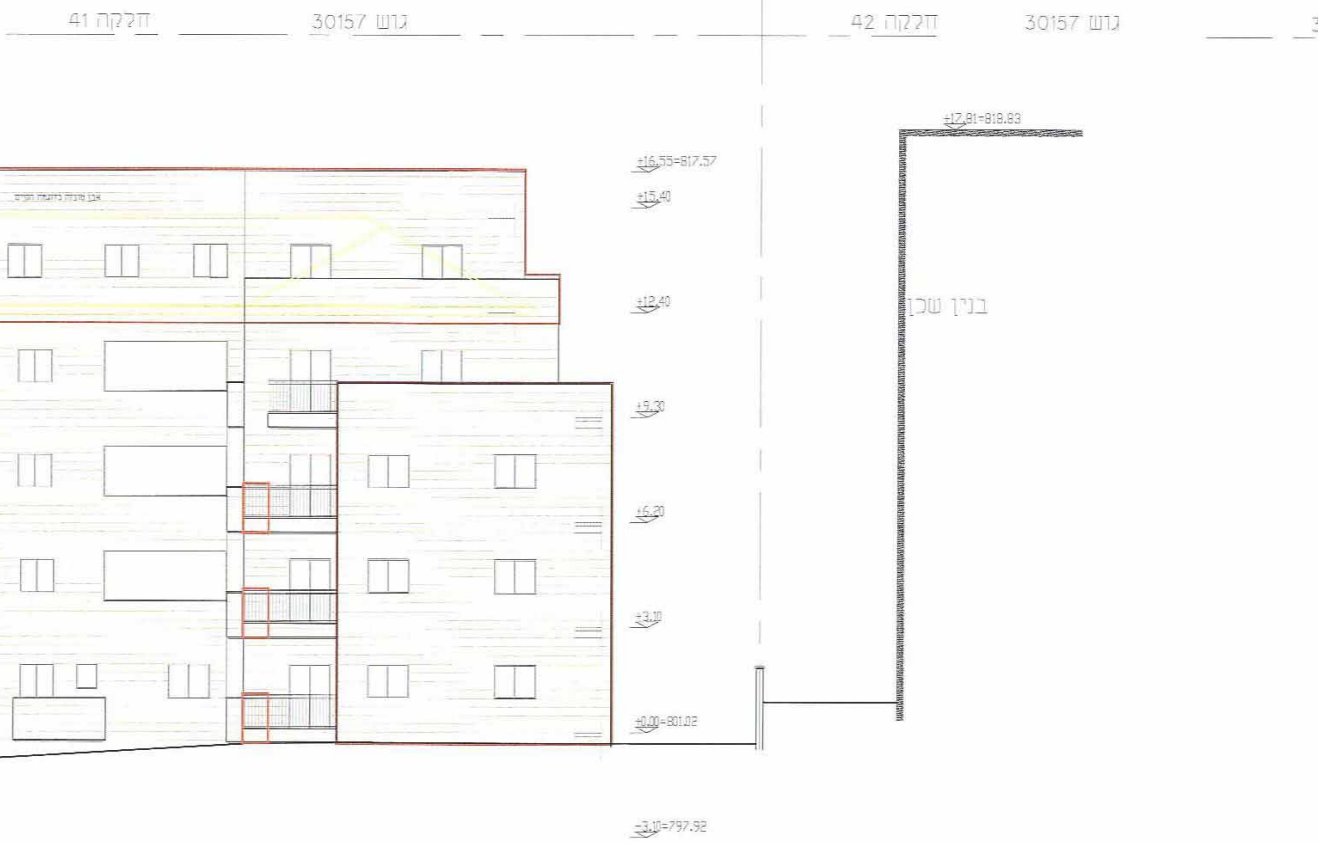
חלקה 41
גוש 30157
חלקה 42
גוש 30157
±17.81=818.83
±16.55=817.57
±15.40
±12.40
±9.30
±6.20
±3.10
±0.00=801.02
-3.10=797.92
בנין שכן

חזית צפונית ק.מ. 1:100

חזית אחורית

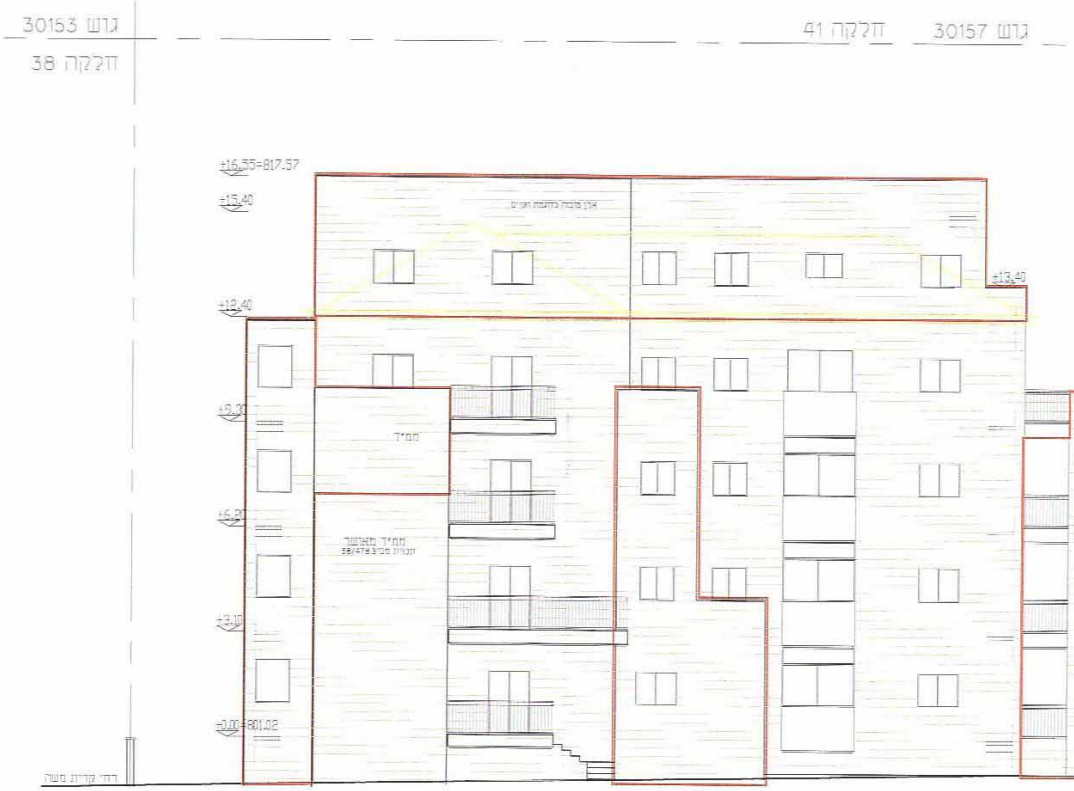
גוש 30153
חלקה 38
חלקה 41
גוש 30157
±16.55=817.57
±15.40
±13.40
±12.40
±9.30
±6.20
±3.10
±0.00=801.02
ממ"ד
ממ"ד מאושר
רח' קרית משה

חזית מזרחית ק.מ. 1:100

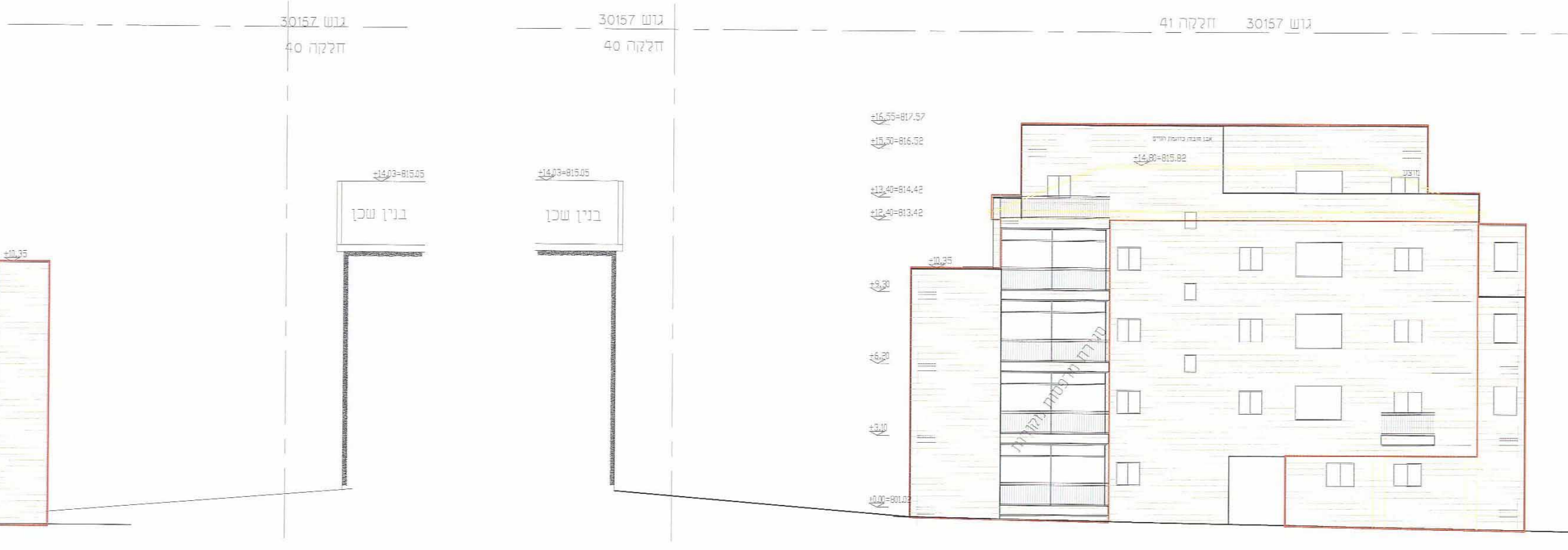
גוש 30157
חלקה 40
גוש 30157
חלקה 40
גוש 30157 חלקה 41
±14.03=815.05
בנין שכן
±14.03=815.05
בנין שכן
±10.35
±16.55=817.57
±15.50=816.52
±14.80=815.82
±13.40=814.42
±12.40=813.42
±10.35
±9.30
±6.20
±3.10
±0.00=801.02

חזית מערבית ק.מ. 1:100

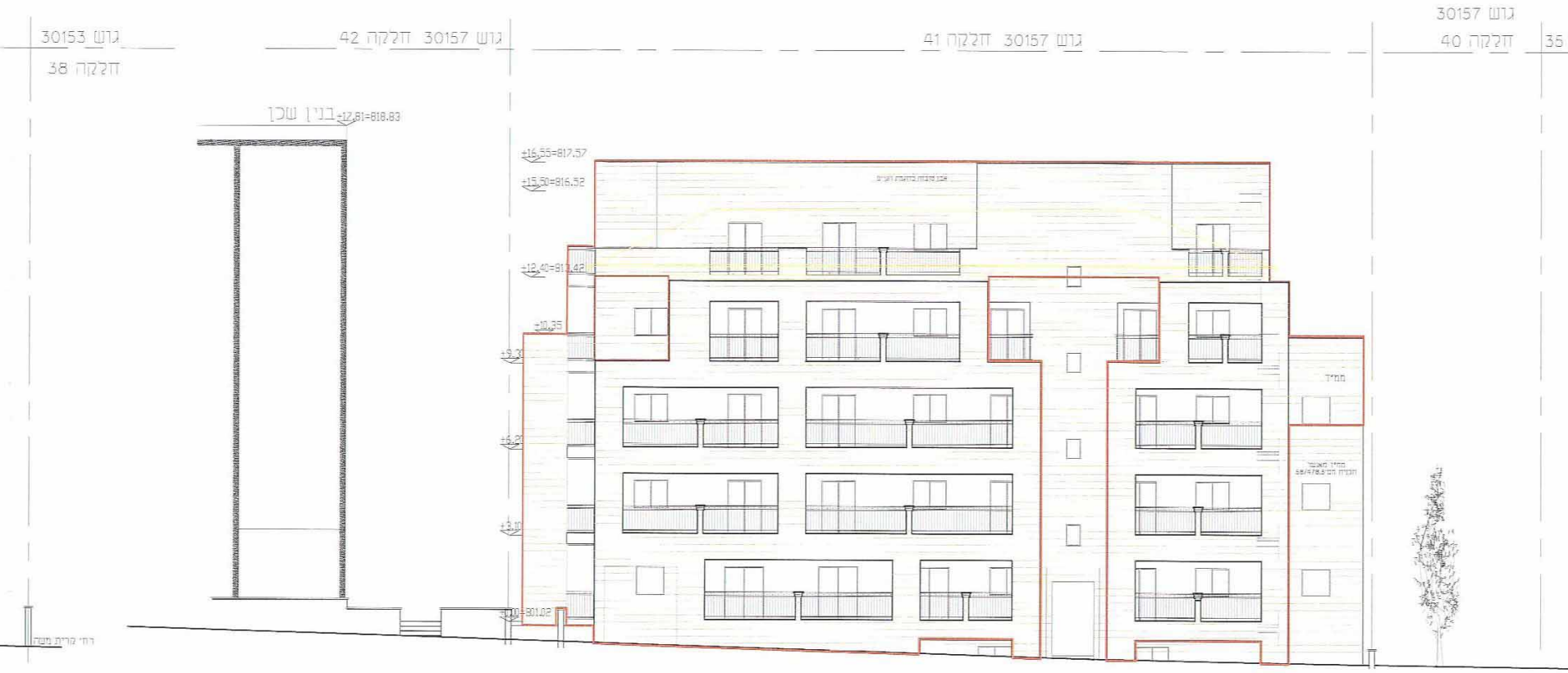
גוש 30153
חלקה 38
גוש 30157 חלקה 42
גוש 30157 חלקה 41
גוש 30157
חלקה 40
35
בנין שכן
±12.81=818.83
±16.55=817.57
±15.50=816.52
±12.40=813.42
±10.35
+9.30
+6.20
+3.10
±0.00=801.02
ממ"ד
רחי קרית משה

חזית דרומית ק.מ. 1:100
רחי קרית משה

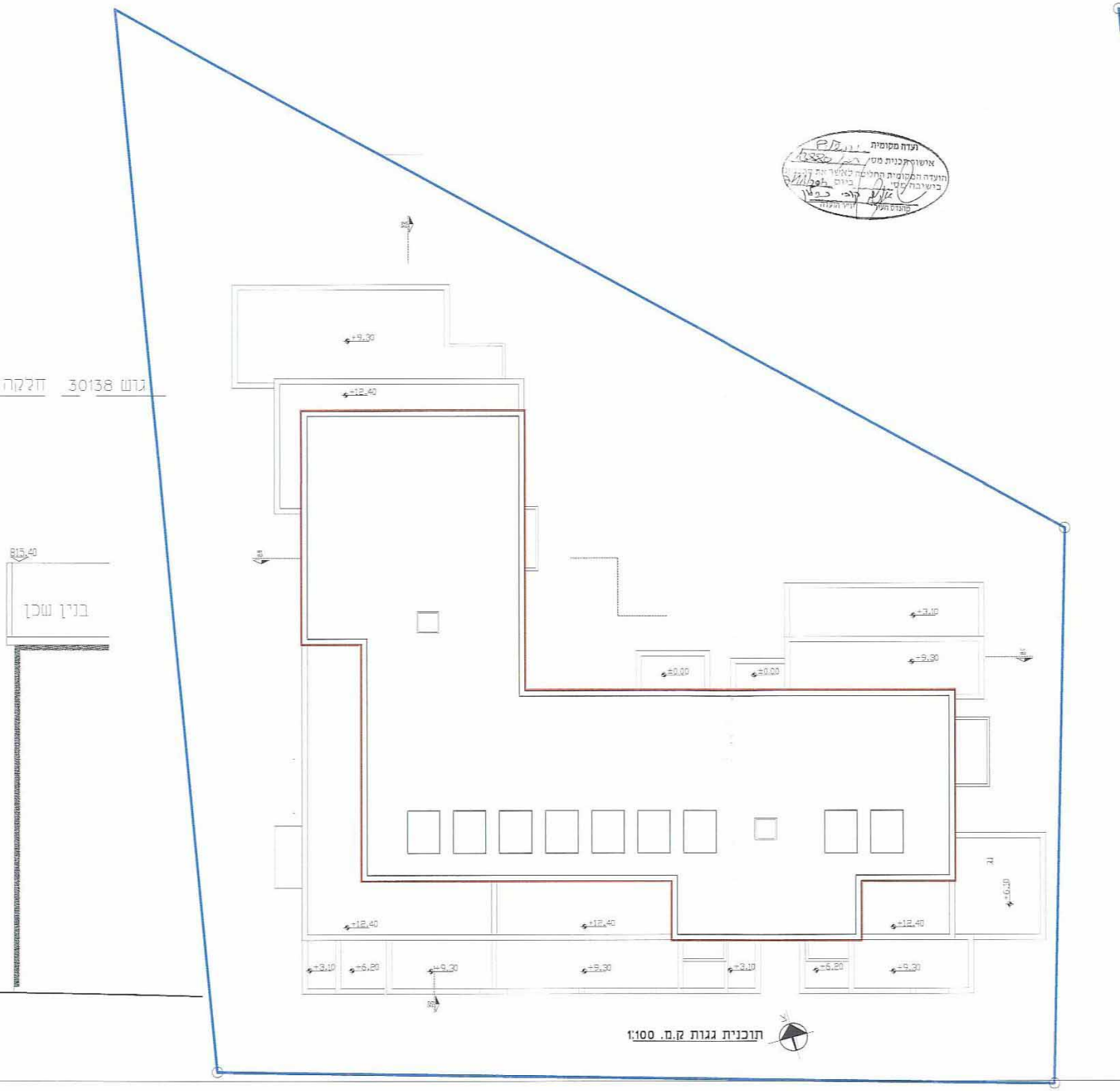
גוש 30138 חלקה
בנין שכן
815.40
+9.30
+12.40
+3.10
+9.30
+0.00
+0.00
+6.10
+12.40
+12.40
+12.40
+3.10
+6.20
+9.30
+9.30
+3.10
+6.20
+9.30

תוכנית גגות ק.מ. 1:100

ועדה מקומית
אישור תכנית מס' 3880
הועדה המקומית החליטה לאשר את ה
בישיבה מס' ביום
מהנדס העיר יו"ר הועדה