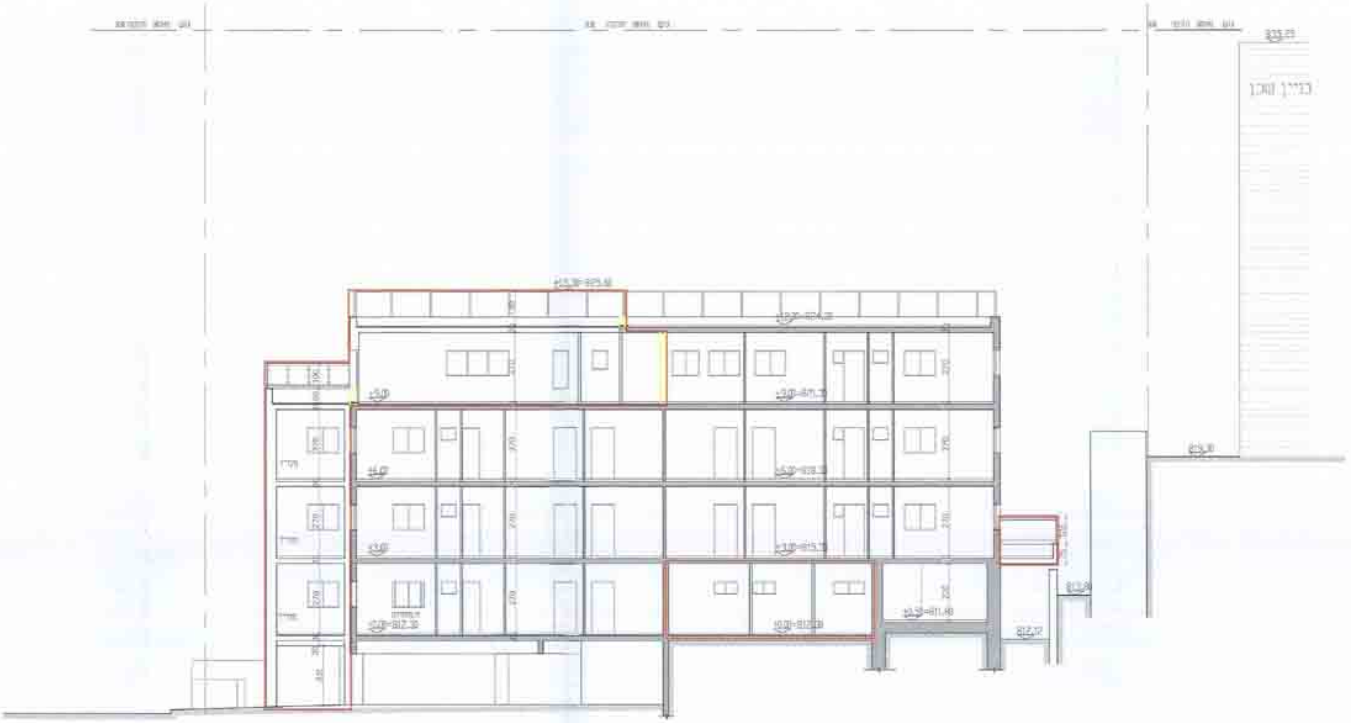

חתך ב' ב' ק.מ. 1:100

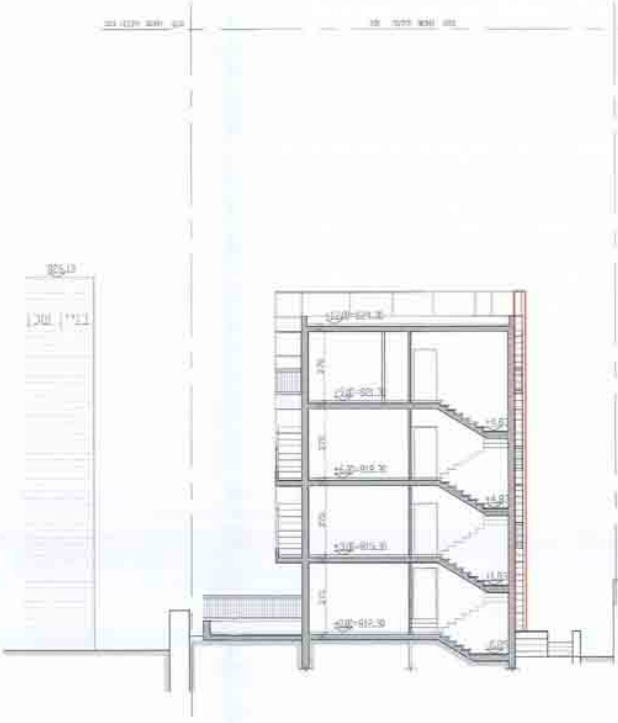

חתך א' א' ק.מ. 1:100

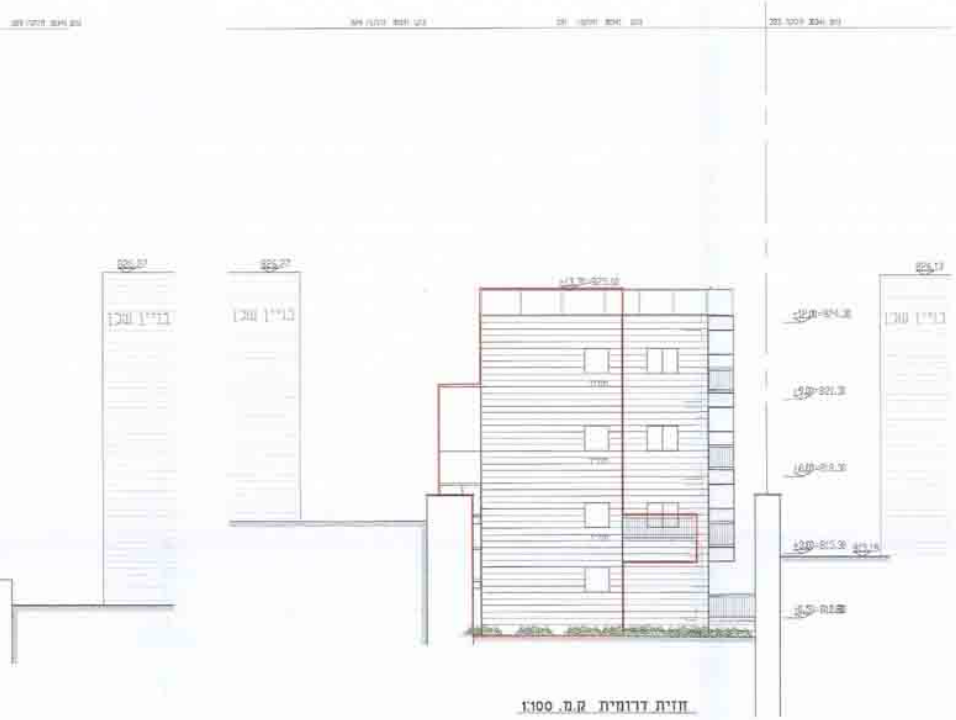
בניין שכן
בניין שכן
+13.30=825.30
+12.00=824.30
+9.00=821.30
+6.00=818.30
+3.00=815.30
בניין שכן

חזית דרומית ק.מ. 1:100

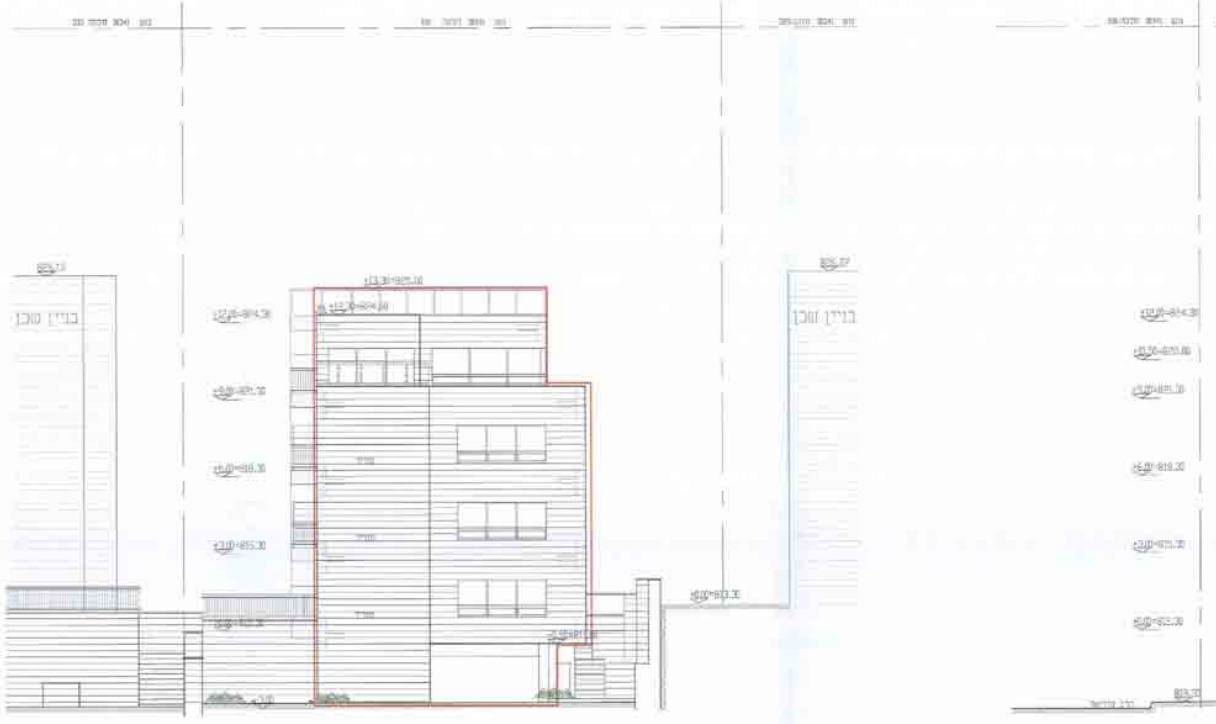
בניין שכן
+13.30=825.30
+12.00=824.30
+9.00=821.30
+6.00=818.30
+3.00=815.30
בניין שכן
+12.00=824.30
+9.00=821.30
+6.00=818.30
+3.00=815.30

חזית צפונית ק.מ. 1:100

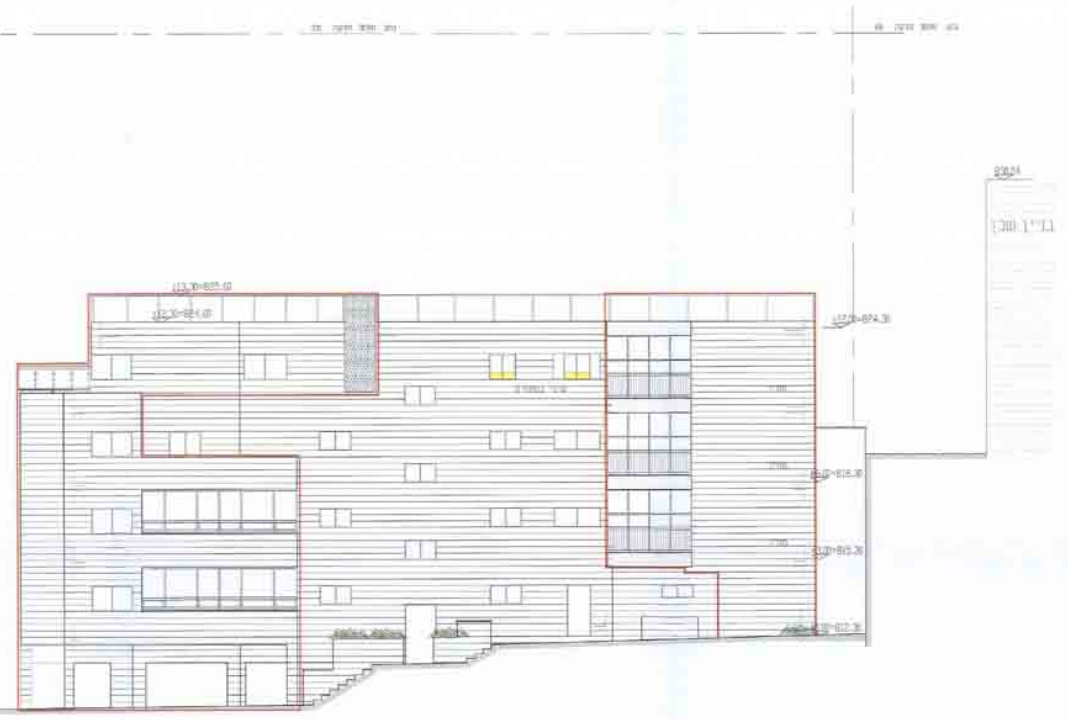
בניין שכן
838.24
±13.30=825.60
+12.30=824.60
+12.00=824.30
+6.00=818.30
+3.00=815.30
±0.00=812.30

חזית מערבית ק.מ. 1:100

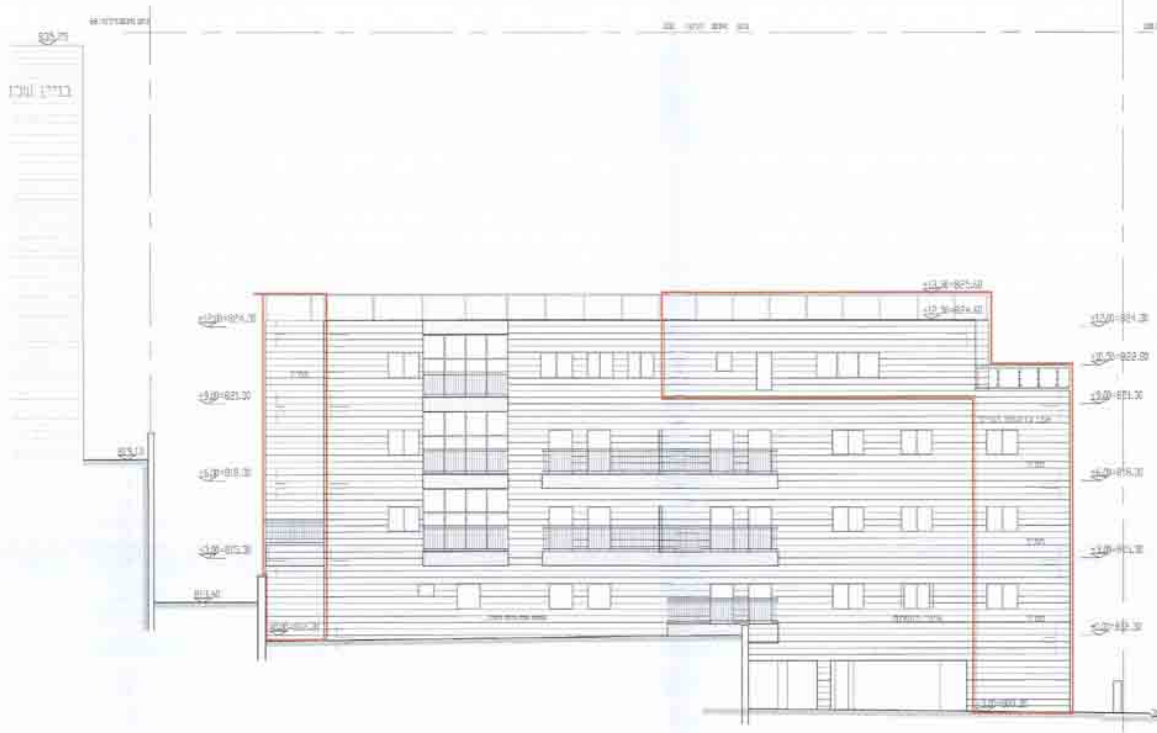
בניין שכן
835.75
813.12
811.40
±13.30=825.60
+12.30=824.60
+12.00=824.30
+10.50=822.80
+9.00=821.30
+6.00=818.30
+3.00=815.30

חזית מזרחית ק.מ. 1:100

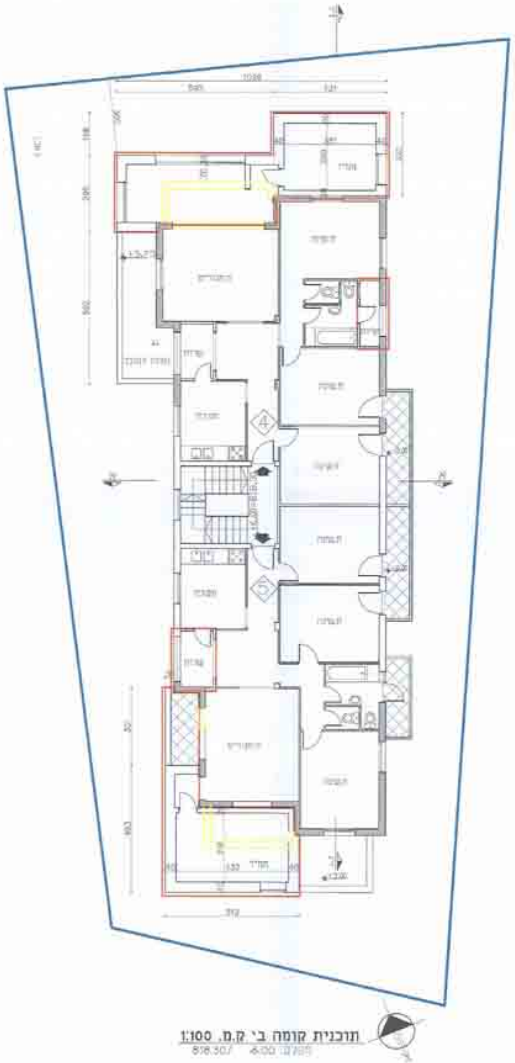

תוכנית קומה ב׳ ק.מ. 1:100

מפלס: 6.00+ /818.30

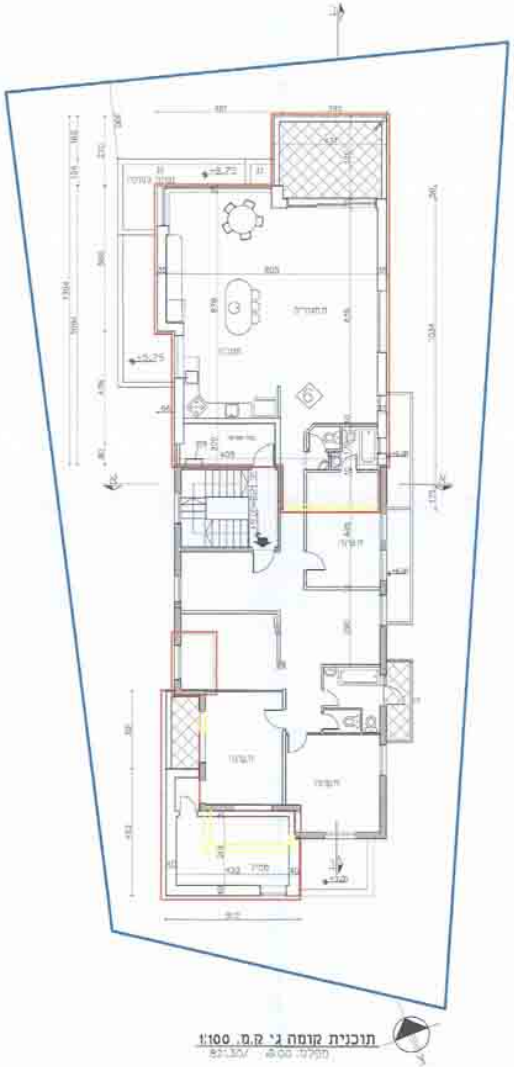

תוכנית קומה ג׳ ק.מ. 1:100

מפלס: 9.00+ /821.30

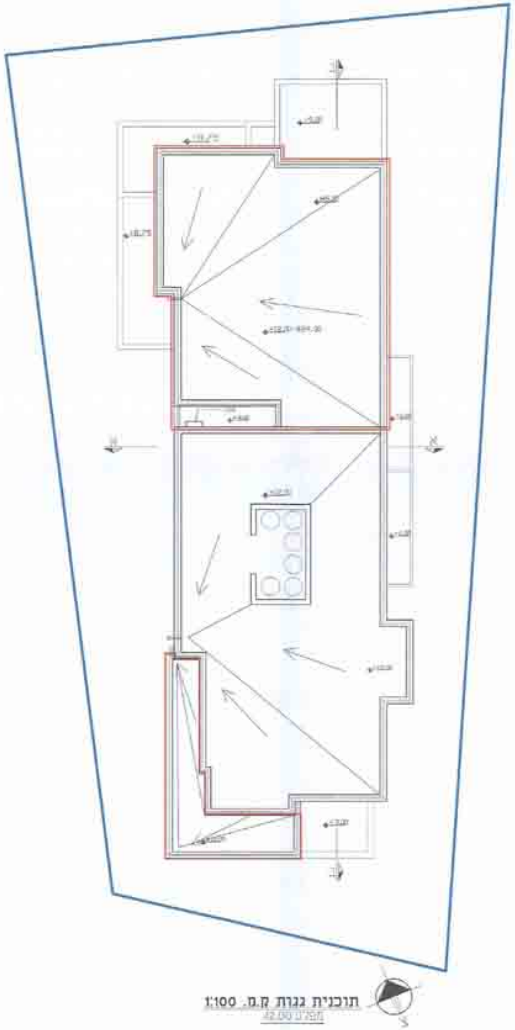

תוכנית גגות ק.מ. 1:100

מפלס 12.00

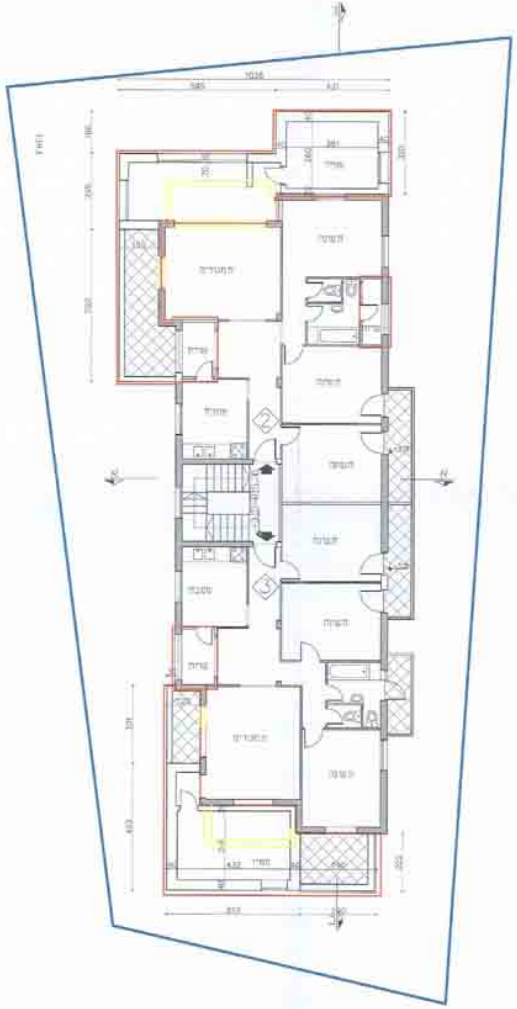

תוכנית קומה א' ק.מ. 1:100

815.30/ +3.00 מפלס

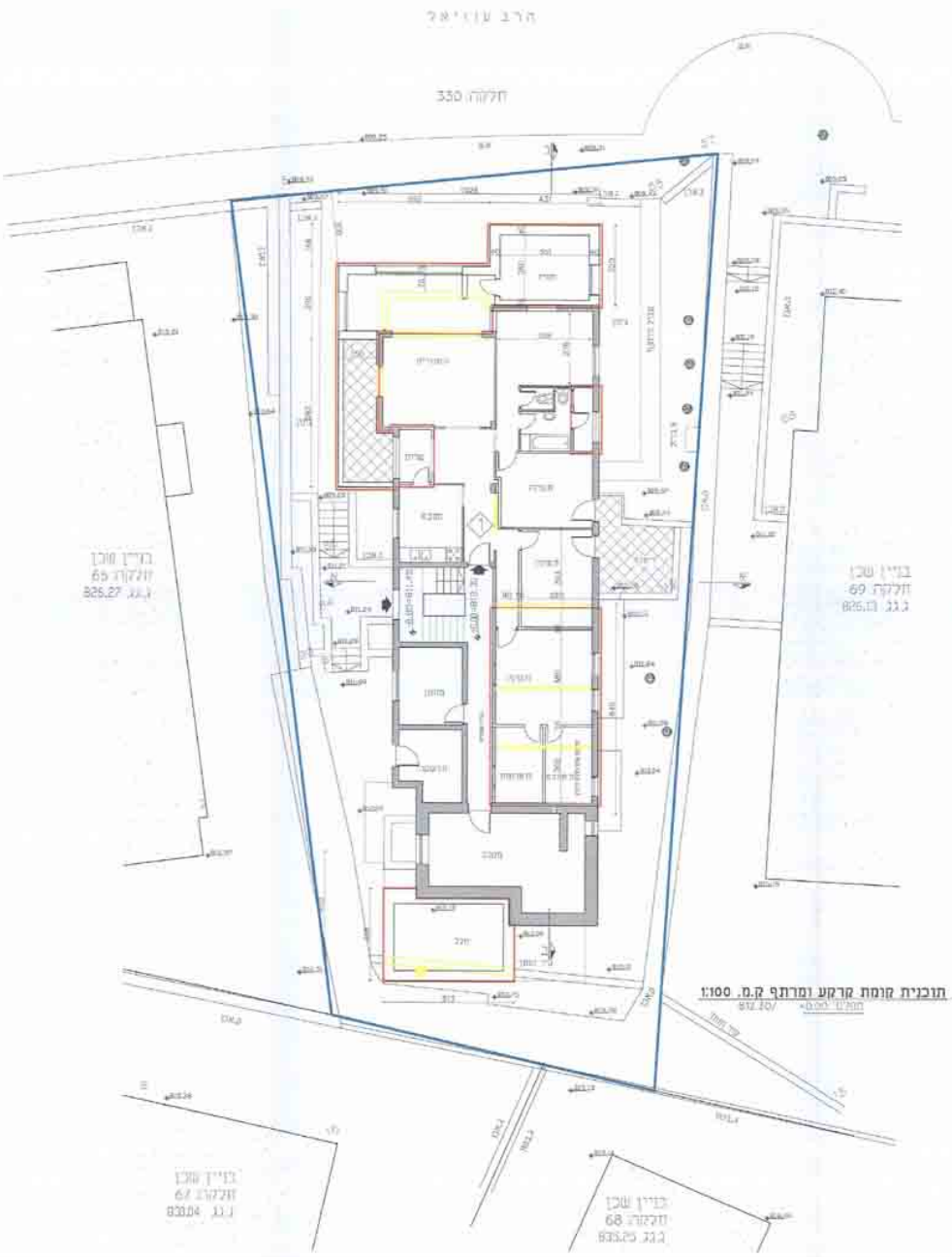
הרב עוזיאל
חלקה 330
בניין שכן
חלקה 65
ג.ג. 826.27
בניין שכן
חלקה 69
ג.ג. 826.13
בניין שכן
חלקה 67
ג.ג. 833.04
בניין שכן
חלקה 68
ג.ג. 835.25

תוכנית קומת קרקע ומרתף ק.מ. 1:100

812.30/ ±0.00 מפלס

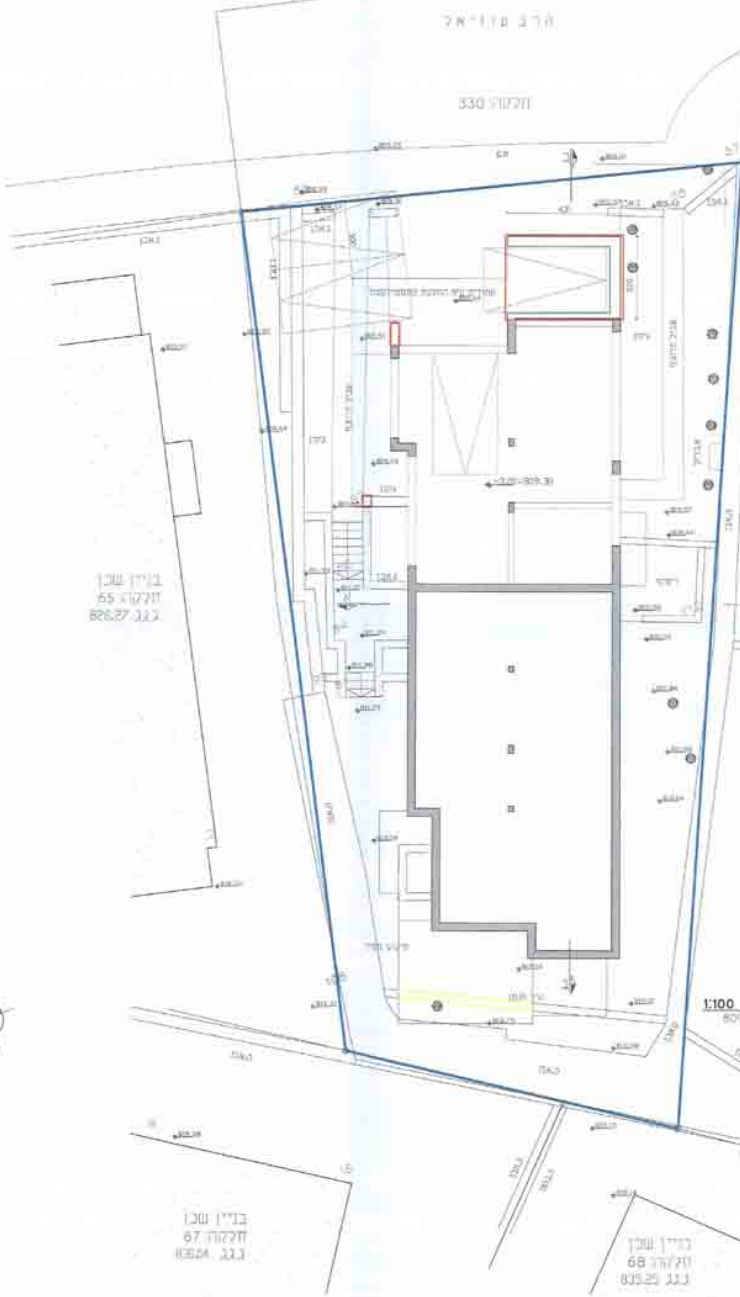
הרב עוזיאל
חלקה 330
בניין שכן
חלקה 65
ג.ג. 826.27
בניין שכן
חלקה 67
ג.ג. 833.04
בניין שכן
חלקה 68
ג.ג. 835.25
1:100

בניין שכן
חלקה 69
תוכנית קומת חניה ק.מ.
-3.00 מפלס

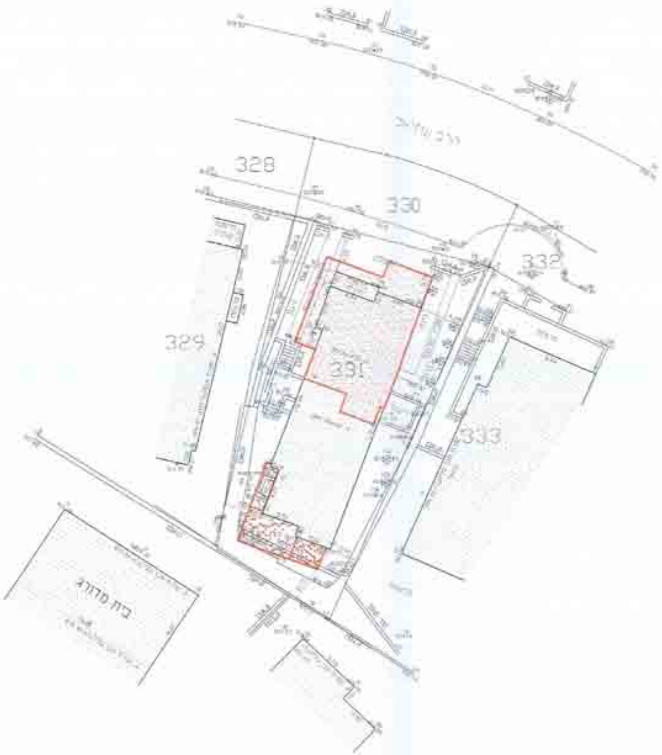

328
330
332
329
331
333
בית מדורג

תכנית מס' 13162

תכנית בינוי ופיתוח - נספח מס' 1

ק.מ. 1:100

3.6.14

☒
☐

אדריכל נחמן כהן ת.ז. 14678767
טל: 02-9973169

אדריכל מטפל
טל: 02-6511019

גיטה אולשטיין
פקס: 02-6513396

נחמן כהן
אדריכל

גיטה אולשטיין
אדריכלית

תאריך: 21.3.15