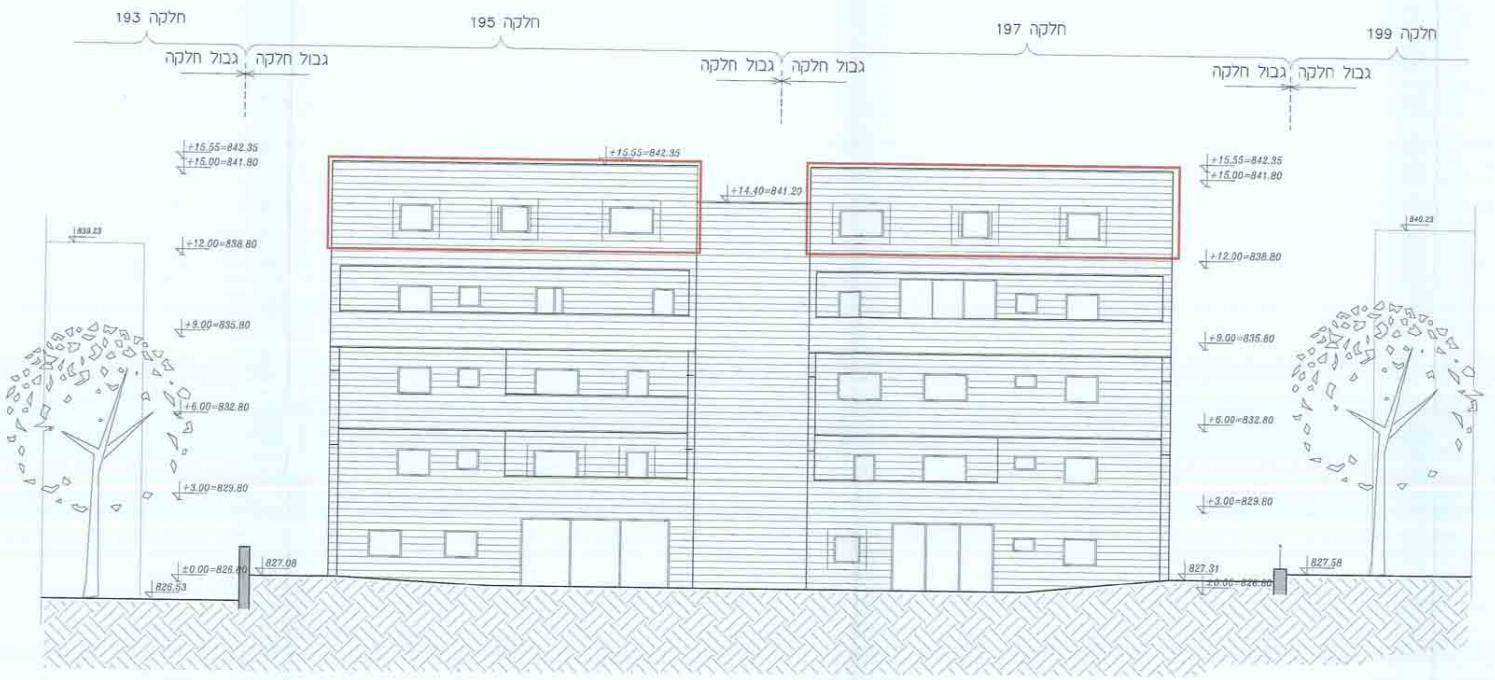
חלקה 193
חלקה 195
חלקה 197
חלקה 199
גבול חלקה
גבול חלקה
גבול חלקה
גבול חלקה
גבול חלקה
גבול חלקה
+15.55=842.35
+15.00=841.80
839.23
+12.00=838.80
+9.00=835.80
+6.00=832.80
+3.00=829.80
±0.00=826.80
826.53
827.08
+15.55=842.35
+14.40=841.20
+15.55=842.35
+15.00=841.80
840.23
+12.00=838.80
+9.00=835.80
+6.00=832.80
+3.00=829.80
827.31
±0.00=826.80
827.58

חזית מערבית

קנ"מ 1:100

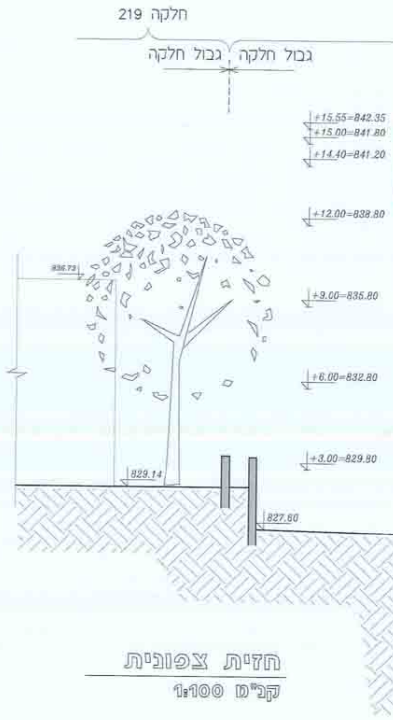
חלקה 219
גבול חלקה
גבול חלקה
+15.55=842.35
+15.00=841.80
+14.40=841.20
+12.00=838.80
836.73
+9.00=835.80
+6.00=832.80
+3.00=829.80
829.14
827.60

חזית צפונית

קנ"מ 1:100

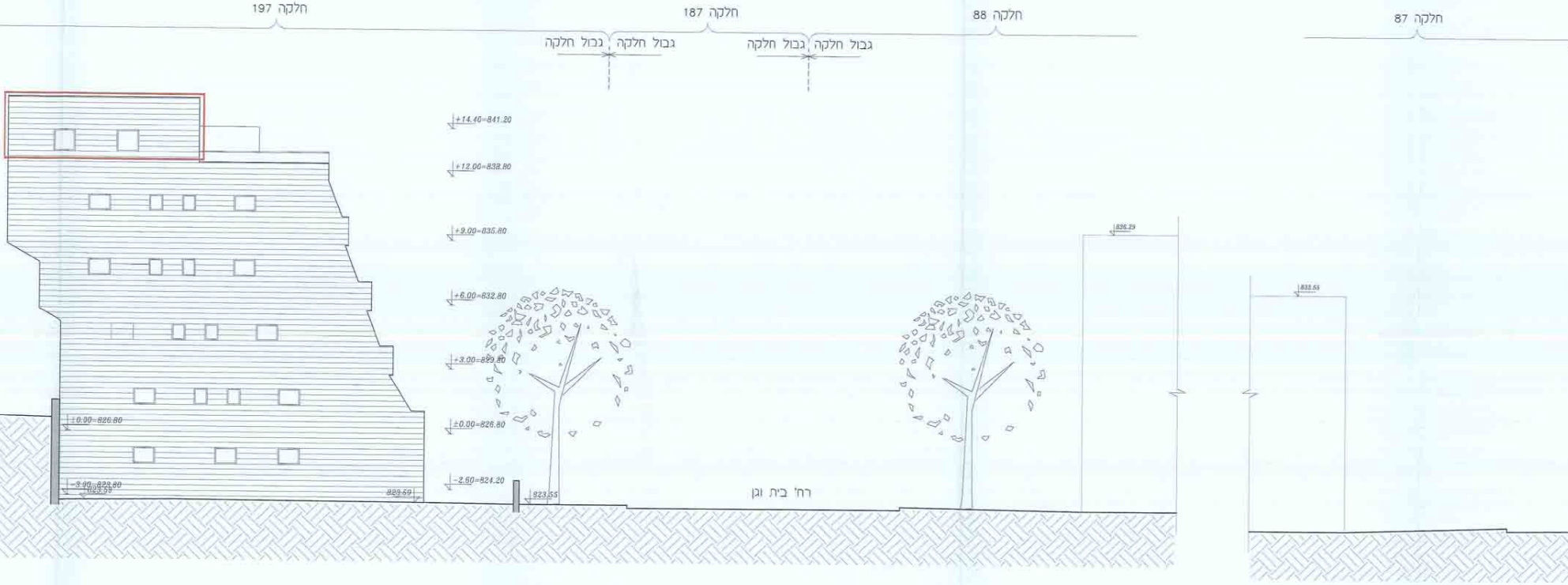
חלקה 197
חלקה 187
חלקה 88
חלקה 87
גבול חלקה
גבול חלקה
גבול חלקה
גבול חלקה
+14.40=841.20
+12.00=838.80
+9.00=835.80
+6.00=832.80
+3.00=829.80
±0.00=826.80
±0.00=826.80
-2.60=824.20
-3.00=823.80
823.69
823.69
823.55
836.29
833.55
רח' בית וגן

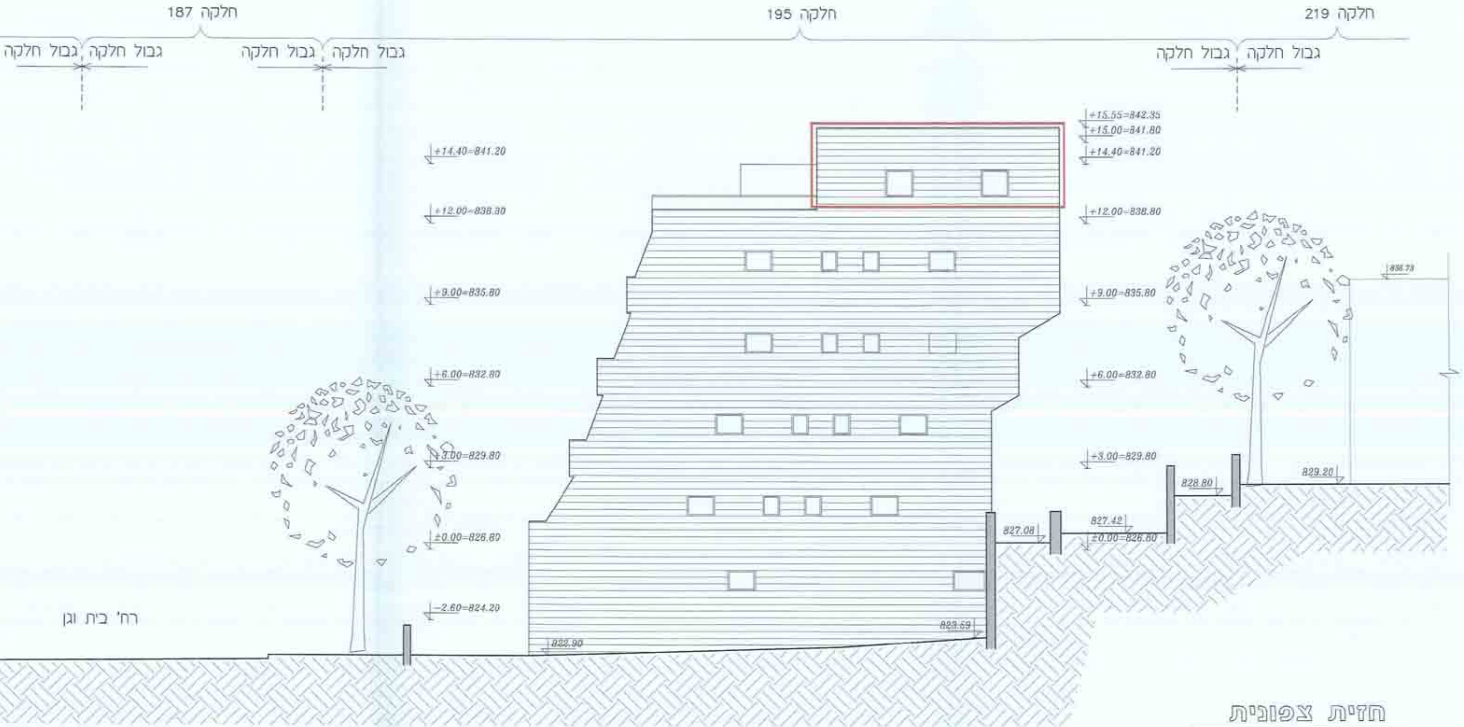
חלקה 187
חלקה 195
חלקה 219
גבול חלקה
גבול חלקה
גבול חלקה
גבול חלקה
גבול חלקה
גבול חלקה
+15.55=842.35
+15.00=841.80
+14.40=841.20
+14.40=841.20
+12.00=838.30
+12.00=838.80
+9.00=835.80
+9.00=835.80
+6.00=832.80
+6.00=832.80
+3.00=829.80
+3.00=829.80
±0.00=826.80
±0.00=826.80
-2.60=824.20
838.73
829.20
828.80
827.42
827.08
823.59
822.90
רח' בית וגן

חזית צפונית

קנ"מ 1:100

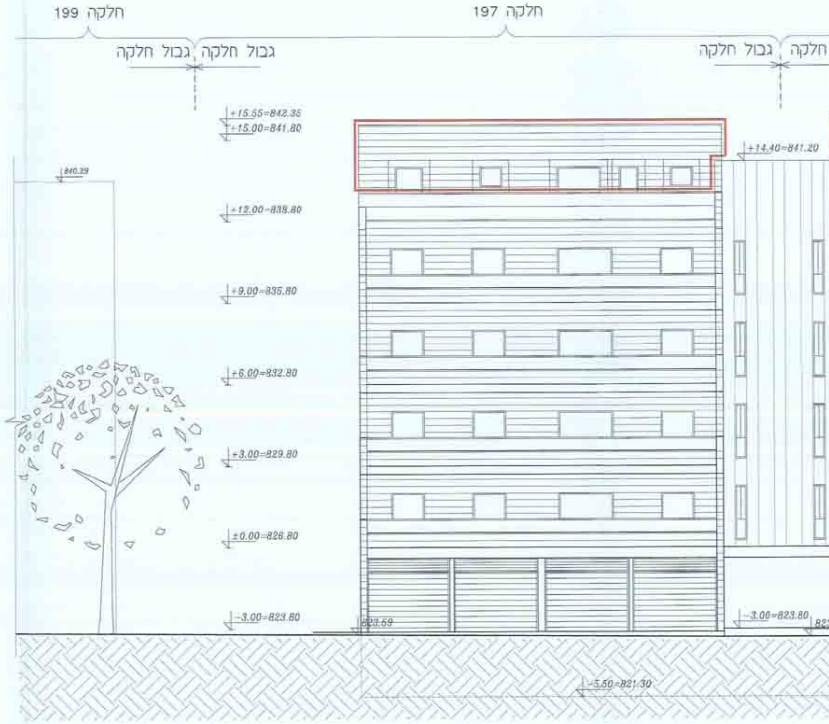
חלקה 199
חלקה 197
גבול חלקה
גבול חלקה
גבול חלקה
חלקה
840.29
+15.55=842.35
+15.00=841.80
+14.40=841.20
+12.00=838.80
+9.00=835.80
+6.00=832.80
+3.00=829.80
±0.00=826.80
-3.00=823.80
-3.00=823.80
823.59
-5.50=821.30

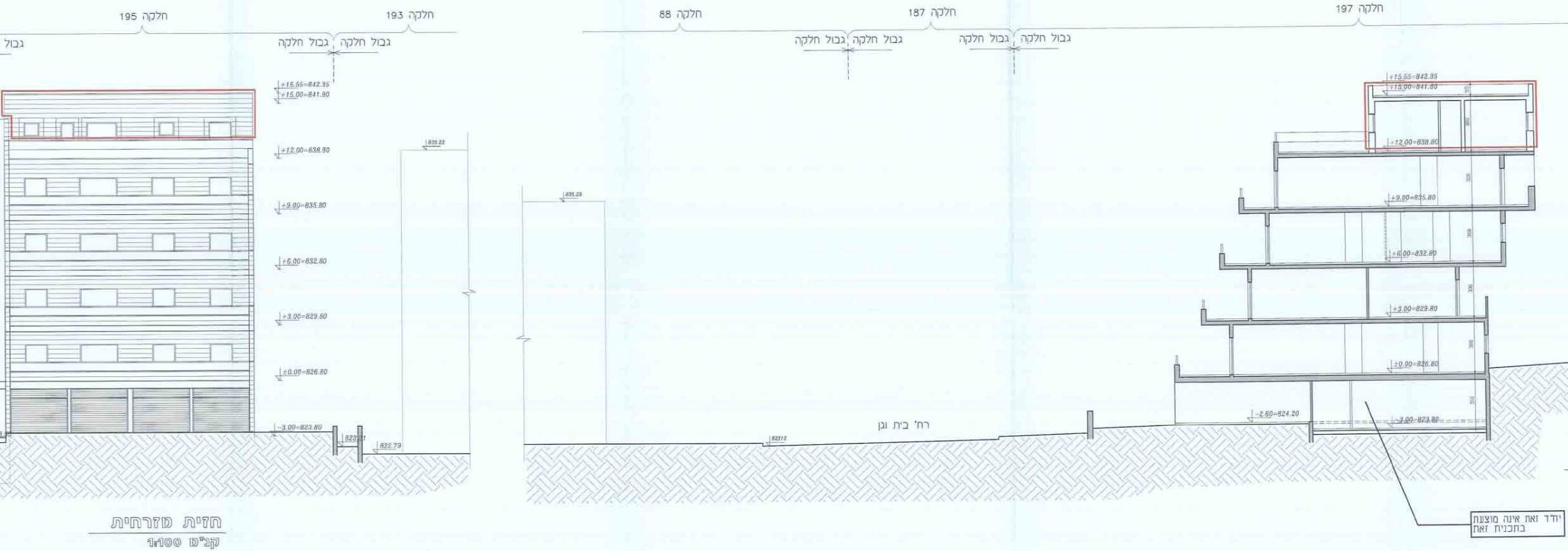
חלקה 195
חלקה 193
חלקה 88
חלקה 187
חלקה 197
גבול חלקה
גבול חלקה
גבול חלקה
גבול חלקה
גבול חלקה
גבול חלקה
גבול חלקה
+15.55=842.35
+15.00=841.80
+12.00=838.80
+9.00=835.80
+6.00=832.80
+3.00=829.80
±0.00=826.80
-3.00=823.80
823.21
822.79
839.23
835.25
82313
רח' בית וגן
+15.55=842.35
+15.00=841.80
+12.00=838.80
+9.00=835.80
+6.00=832.80
+3.00=829.80
±0.00=826.80
-2.60=824.20
-3.00=823.80
55
300
300
300
300
300
300
יו"ד זאת אינה מוצעת
בתכנית זאת

חזית מזרחית

קנ"מ 1:100

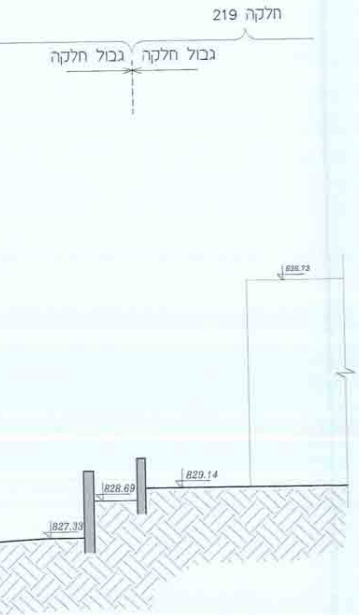
חלקה 219
גבול חלקה
גבול חלקה
836.73
829.14
828.69
827.33

חתך ד-ד קנ"מ 1:100

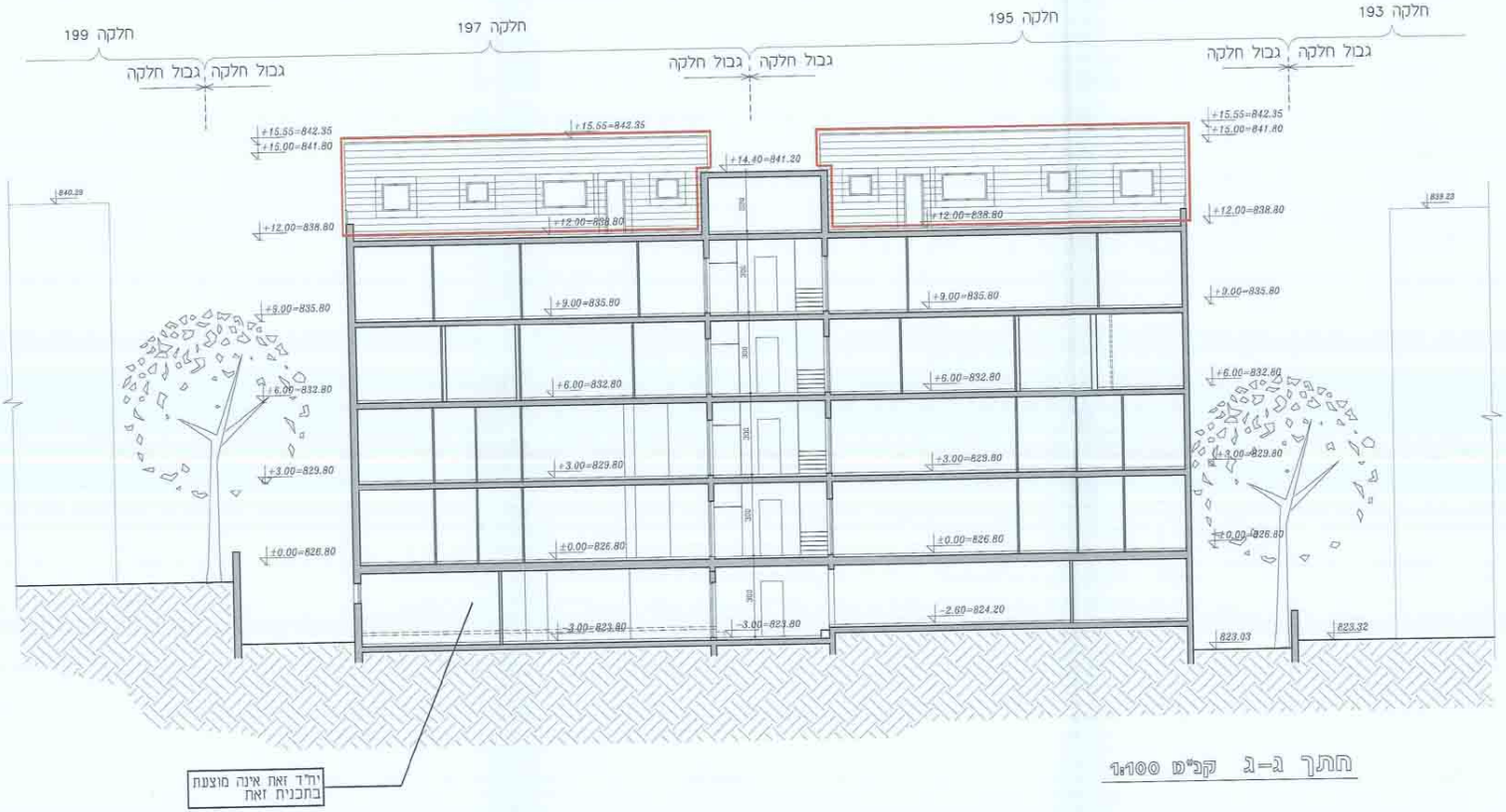
חלקה 199
חלקה 197
חלקה 195
חלקה 193
גבול חלקה
גבול חלקה
גבול חלקה
גבול חלקה
גבול חלקה
גבול חלקה
840.39
+15.55=842.35
+15.00=841.80
+12.00=838.80
+9.00=835.80
+6.00=832.80
+3.00=829.80
±0.00=826.80
+15.55=842.35
+12.00=838.80
+9.00=835.80
+6.00=832.80
+3.00=829.80
±0.00=826.80
-3.00=823.80
+14.40=841.20
300
300
300
300
300
-3.00=823.80
+12.00=838.80
+9.00=835.80
+6.00=832.80
+3.00=829.80
±0.00=826.80
-2.60=824.20
+15.55=842.35
+15.00=841.80
+12.00=838.80
+9.00=835.80
+6.00=832.80
+3.00=829.80
±0.00=826.80
823.03
823.32
839.23
יח"ד זאת אינה מוצעת
בתכנית זאת

חתך ג-ג קנ"מ 1:100

חוק התכנון והבניה, התשכ"ה - 1965
משרד הפנים - מחוז ירושלים
הוועדה המחוזית החליטה ביום : 18.9.12
לאשר את התכנית
☑ התכנית לא נקבעה טעונה אישור השר
☐ התכנית נקבעה טעונה אישור השר
יו"ר הוועדה המחוזית
תאריך

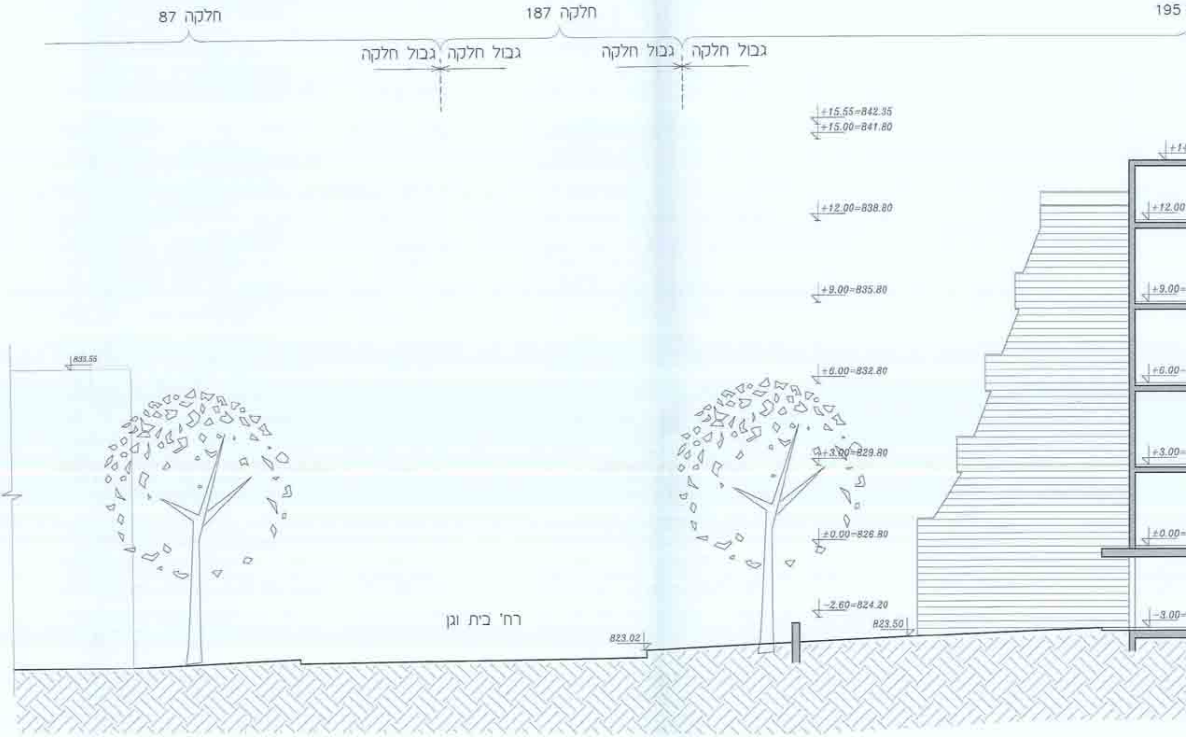

חלקה 87
חלקה 187
195
גבול חלקה
גבול חלקה
גבול חלקה
גבול חלקה
+15.55=842.35
+15.00=841.80
+12.00=838.80
+9.00=835.80
+6.00=832.80
+3.00=829.80
±0.00=826.80
-2.60=824.20
823.50
+12.00
+9.00=
+6.00=
+3.00=
±0.00=
-3.00=
833.55
רח' בית וגן
823.02