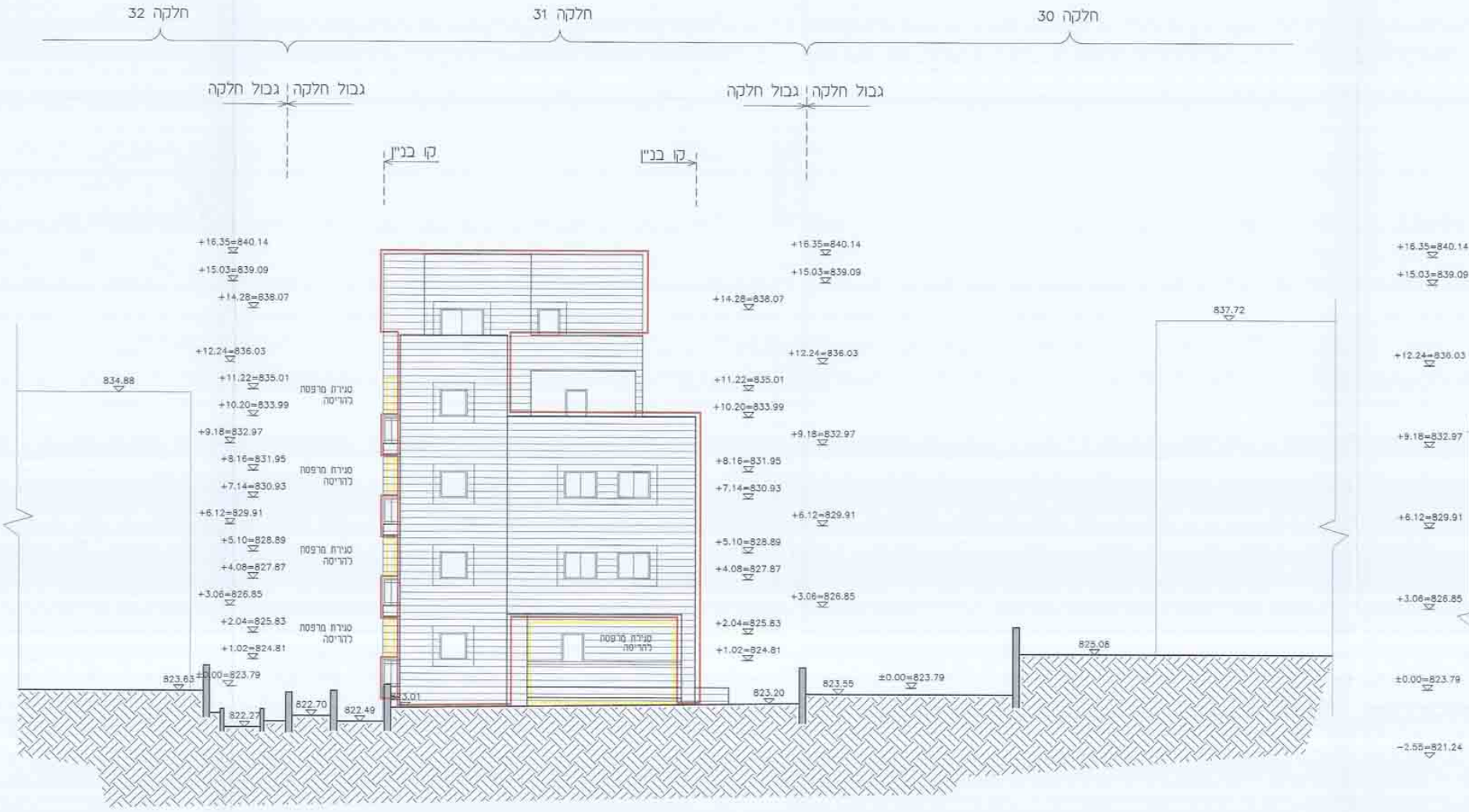
חלקה 32
חלקה 31
חלקה 30
גבול חלקה
גבול חלקה
גבול חלקה
גבול חלקה
קו בניין
קו בניין
+16.35=840.14
+15.03=839.09
+14.28=838.07
+12.24=836.03
+11.22=835.01
+10.20=833.99
+9.18=832.97
+8.16=831.95
+7.14=830.93
+6.12=829.91
+5.10=828.89
+4.08=827.87
+3.06=826.85
+2.04=825.83
+1.02=824.81
±0.00=823.79
סגירת מרפסת להריסה
סגירת מרפסת להריסה
סגירת מרפסת להריסה
סגירת מרפסת להריסה
סגירת מרפסת להריסה
834.88
823.63
822.27
822.70
822.49
823.01
823.20
823.55
±0.00=823.79
825.08
837.72
+16.35=840.14
+15.03=839.09
+12.24=836.03
+9.18=832.97
+6.12=829.91
+3.06=826.85
±0.00=823.79
−2.55=821.24

חזית צפון מזרחית קנ"מ 1:100

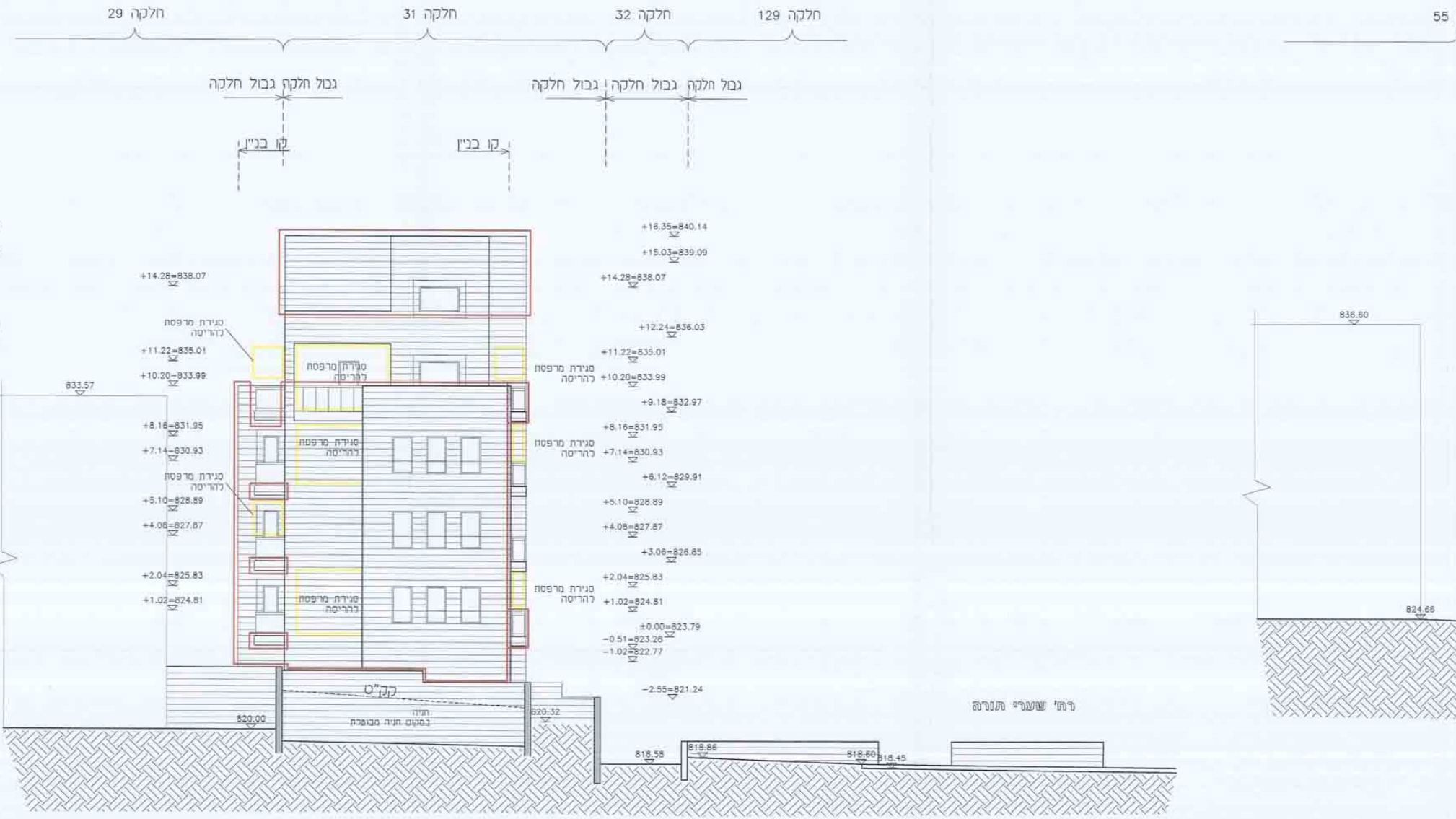
חלקה 29
חלקה 31
חלקה 32
חלקה 129
55
גבול חלקה
גבול חלקה
גבול חלקה
גבול חלקה
גבול חלקה
קו בניין
קו בניין
+14.28=838.07
סגירת מרפסת להריסה
+11.22=835.01
+10.20=833.99
833.57
+8.16=831.95
+7.14=830.93
סגירת מרפסת להריסה
+5.10=828.89
+4.08=827.87
+2.04=825.83
+1.02=824.81
סגירת מרפסת להריסה
סגירת מרפסת להריסה
סגירת מרפסת להריסה
קק"ס
חניה
במקום חניה מבוטלת
820.00
820.32
+16.35=840.14
+15.03=839.09
+14.28=838.07
+12.24=836.03
+11.22=835.01
סגירת מרפסת להריסה
+10.20=833.99
+9.18=832.97
+8.16=831.95
סגירת מרפסת להריסה
+7.14=830.93
+6.12=829.91
+5.10=828.89
+4.08=827.87
+3.06=826.85
+2.04=825.83
סגירת מרפסת להריסה
+1.02=824.81
±0.00=823.79
−0.51=823.28
−1.02=822.77
−2.55=821.24
818.58
818.86
818.60
818.45
רח' שערי תורה
836.60
824.66

חזית דרום מערבית קנ"מ 1:100

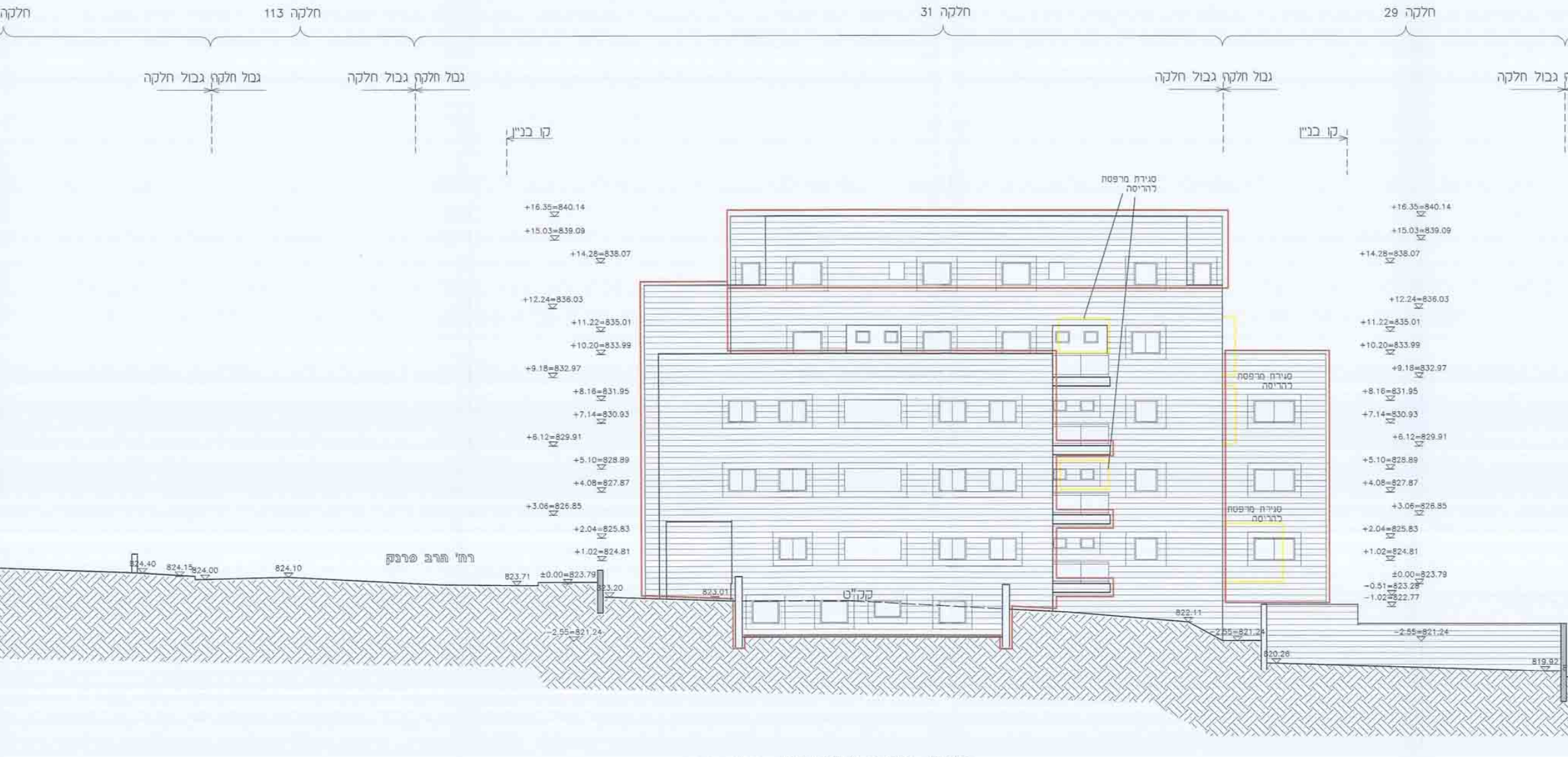
חלקה
חלקה 113
חלקה 31
חלקה 29
גבול חלקה גבול חלקה
גבול חלקה גבול חלקה
גבול חלקה גבול חלקה
גבול חלקה
קו בניין
קו בניין
סגירת מרפסת להריסה
סגירת מרפסת להריסה
סגירת מרפסת להריסה
+16.35=840.14
+15.03=839.09
+14.28=838.07
+12.24=836.03
+11.22=835.01
+10.20=833.99
+9.18=832.97
+8.16=831.95
+7.14=830.93
+6.12=829.91
+5.10=828.89
+4.08=827.87
+3.06=826.85
+2.04=825.83
+1.02=824.81
±0.00=823.79
-0.51=823.28
-1.02=822.77
-2.55=821.24
רח' הרב פרנק
824.40
824.15
824.00
824.10
823.71
823.20
823.01
קק"ט
822.11
820.26
819.92

חזית צפון מערבית קנ"מ 1:100

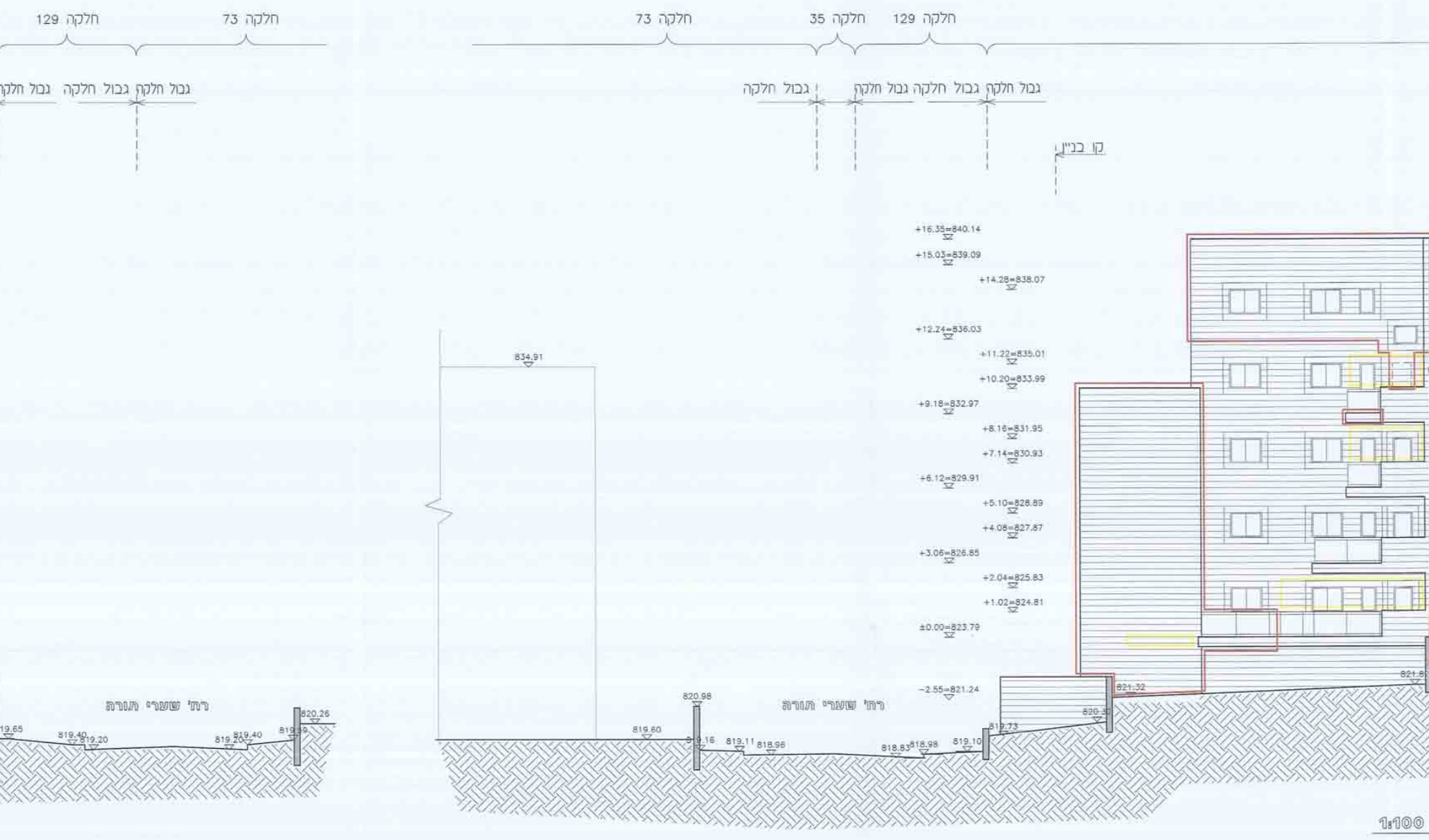
129 חלקה
73 חלקה
גבול חלק
גבול חלקה
גבול חלקה
73 חלקה
35 חלקה
129 חלקה
גבול חלקה
גבול חלקה
גבול חלקה
גבול חלקה
גבול חלקה
קו בניין
+16.35=840.14
+15.03=839.09
+14.28=838.07
+12.24=836.03
+11.22=835.01
+10.20=833.99
+9.18=832.97
+8.16=831.95
+7.14=830.93
+6.12=829.91
+5.10=828.89
+4.08=827.87
+3.06=826.85
+2.04=825.83
+1.02=824.81
±0.00=823.79
−2.55=821.24
834.91
רח' שערי תורה
19.65
819.40
819.20
819.20
819.40
819.59
820.26
820.98
819.60
819.16
819.11
818.96
רח' שערי תורה
818.83
818.98
819.10
819.73
820.30
821.32
821.8
1:100


חלקה 31
חלקה 113
חלקה 55
חלקה 55
גבול חלקה גבול חלקה
גבול חלקה גבול חלקה
קו בניין
+16.35=840.14
+15.03=839.09
+14.28=838.07
+12.24=836.03
+11.22=835.01
+10.20=833.99
+9.18=832.97
+8.16=831.95
+7.14=830.93
+6.12=829.91
+5.10=828.89
+4.08=827.87
+3.06=826.85
+2.04=825.83
+1.02=824.81
±0.00=823.79
-2.55=821.24
סגירת מרפס
להריסה
סגירת מרפס
להריסה
סגירת מרפס
להריסה
סגירת מרפס
להריסה
822.94
822.91
822.56
822.51
822.49
823.18
823.83
823.80
823.65
רח' הרב פרנק
823.70
823.85
824.65
836.60
836.60
824.62

חזית דרום מזרחית קנ"מ

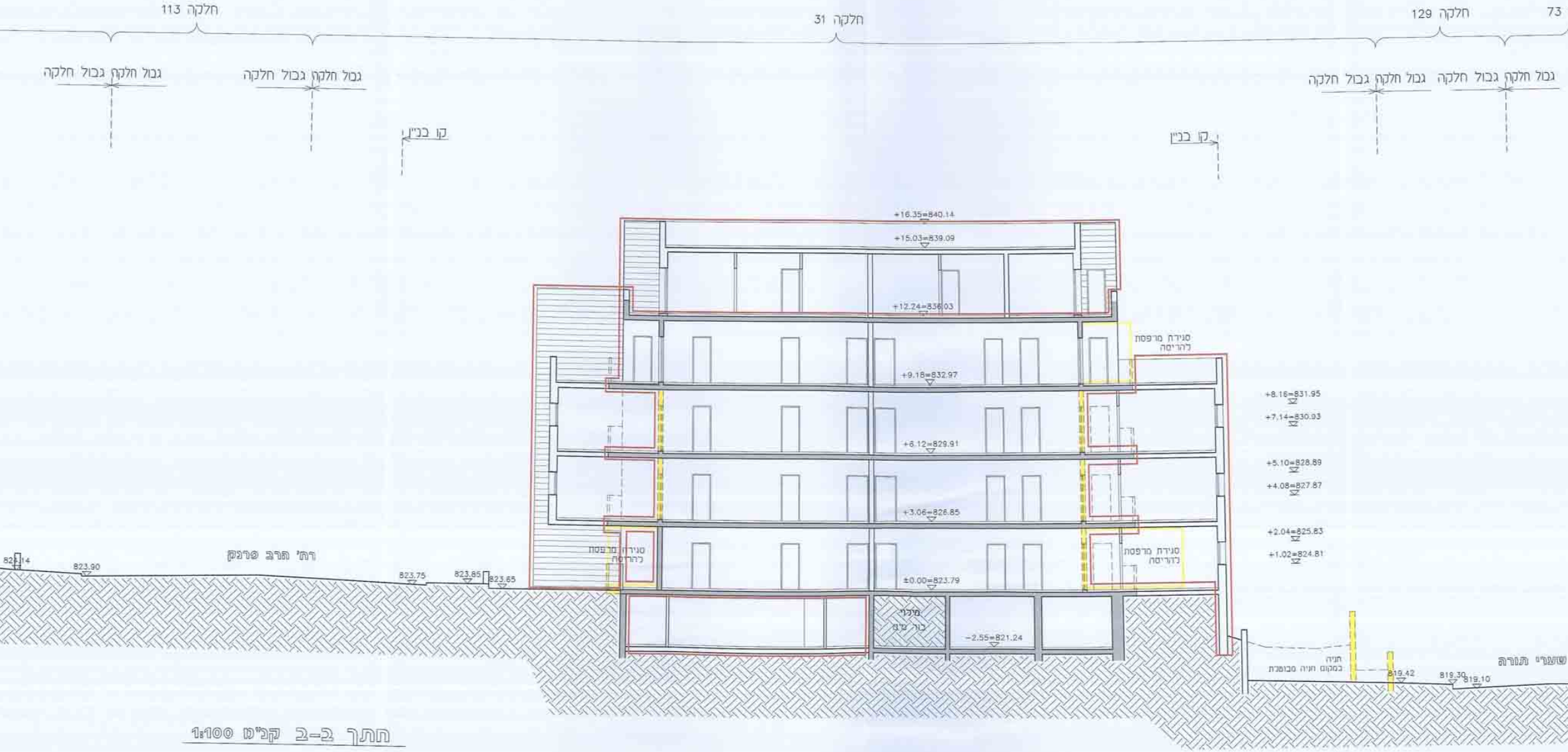
חלקה 113
חלקה 31
חלקה 129
73
גבול חלקה גבול חלקה
גבול חלקה גבול חלקה
גבול חלקה גבול חלקה
גבול חלקה גבול חלקה
קו בניין
קו בניין
+16.35=840.14
+15.03=839.09
+12.24=836.03
+9.18=832.97
+6.12=829.91
+3.06=826.85
±0.00=823.79
-2.55=821.24
סגירת מרפסת
להריסה
סגירת מרפסת
להריסה
סגירת מרפסת
להריסה
מיכלי
בור מים
+8.16=831.95
+7.14=830.93
+5.10=828.89
+4.08=827.87
+2.04=825.83
+1.02=824.81
רח' הרב פרנק
82 .14
823.90
823.75
823.85
823.65
חניה
במקום חניה מבוטלת
819.42
819.30
819.10
שערי תורה

חתך ב-ב קנ"מ 1:100

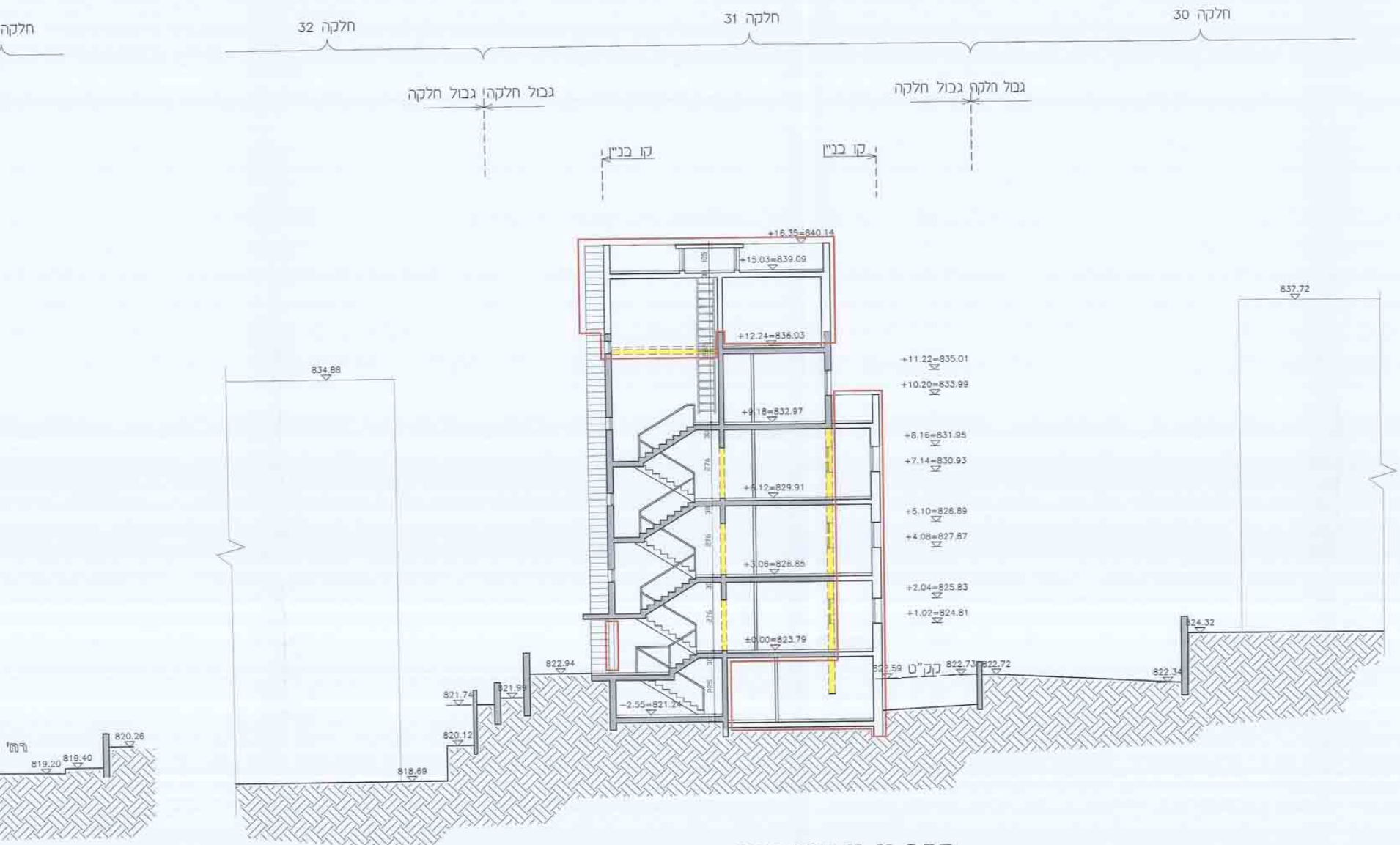
חלקה
חלקה 32
חלקה 31
חלקה 30
גבול חלקה גבול חלקה
גבול חלקה גבול חלקה
קו בניין
קו בניין
+16.35=840.14
+15.03=839.09
+12.24=836.03
+11.22=835.01
+10.20=833.99
+9.18=832.97
+8.16=831.95
+7.14=830.93
+6.12=829.91
+5.10=826.89
+4.08=827.87
+3.06=826.85
+2.04=825.83
+1.02=824.81
±0.00=823.79
-2.55=821.24
105
276
276
276
30
30
30
225
834.88
837.72
824.32
822.34
822.94
821.99
821.74
820.12
818.69
820.26
819.40
819.20
רח'
822.59
קק"ט
822.73
822.72

חתך א-א קנ"מ 1:100