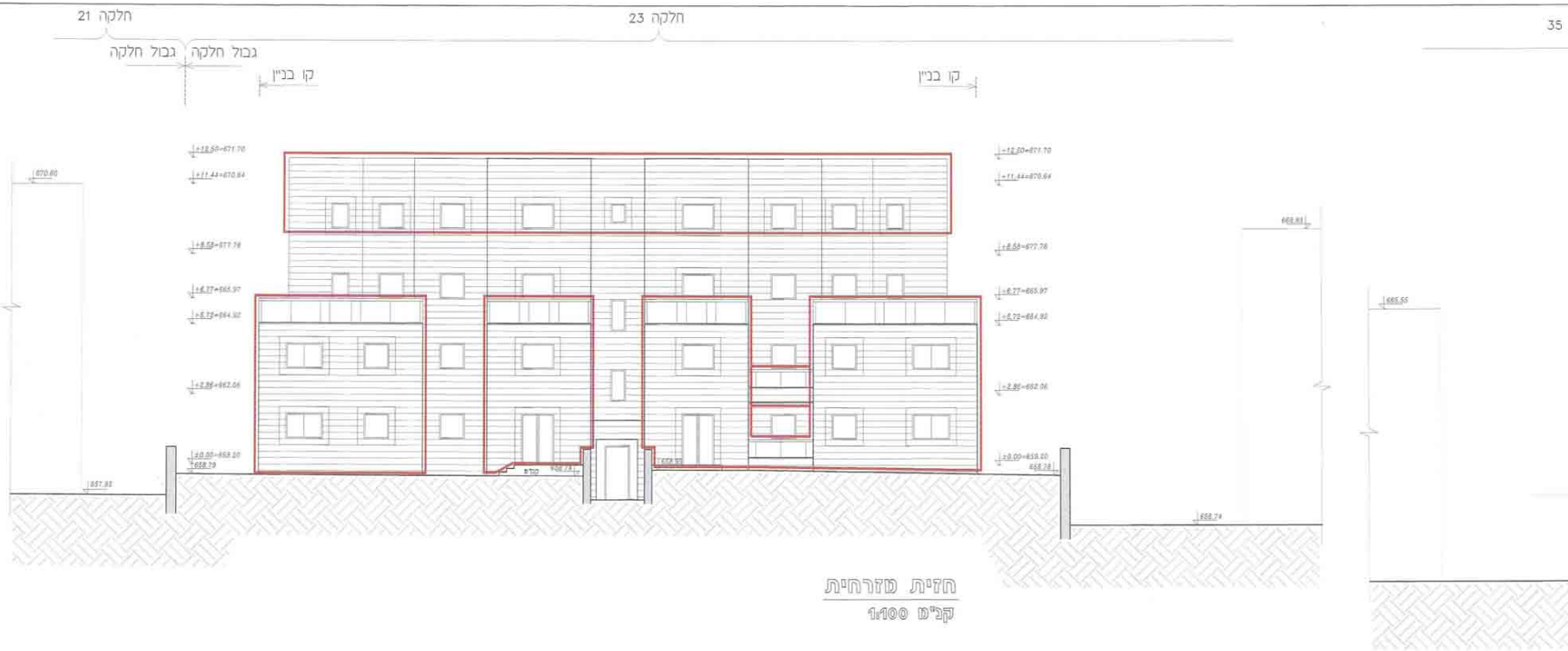
חלקה 21
חלקה 23
35
גבול חלקה
גבול חלקה
קו בניין
קו בניין
+12.50=671.70
+11.44=670.64
+8.58=677.78
+6.77=665.97
+5.72=664.92
+2.86=662.06
±0.00=659.20
658.79
670.60
657.88
+12.50=671.70
+11.44=670.64
+8.58=677.78
+6.77=665.97
+5.72=664.92
+2.86=662.06
±0.00=659.20
658.78
658.74
668.81
665.55

חזית מזרחית

קנ"מ 1:100

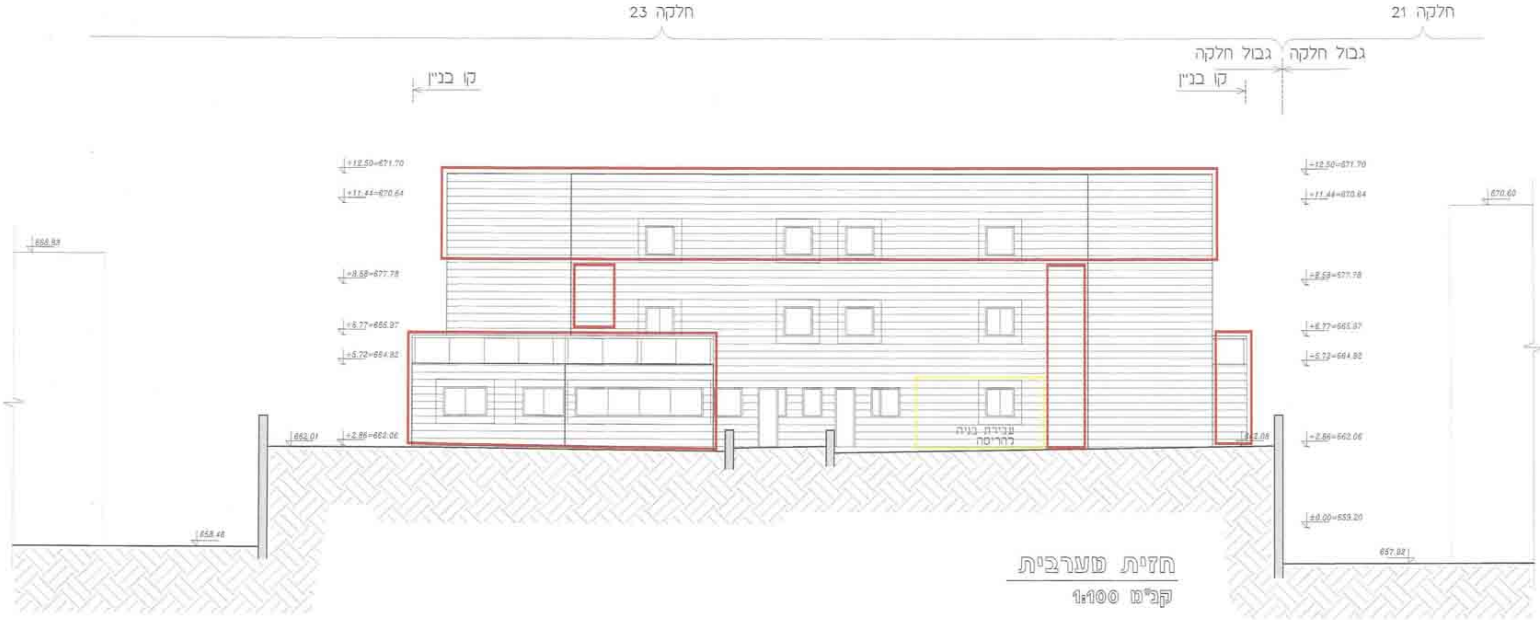
חלקה 23
חלקה 21
גבול חלקה
גבול חלקה
קו בניין
קו בניין
+12.50=671.70
+11.44=670.64
+8.58=677.78
+6.77=665.97
+5.72=664.92
+2.86=662.06
662.01
668.98
658.48
עבירת בניה
להריסה
+12.50=671.70
+11.44=670.64
+8.58=671.78
+6.77=665.97
+5.72=664.92
+2.86=662.06
±0.00=659.20
670.60
657.92

חזית מערבית

קנ"מ 1:100

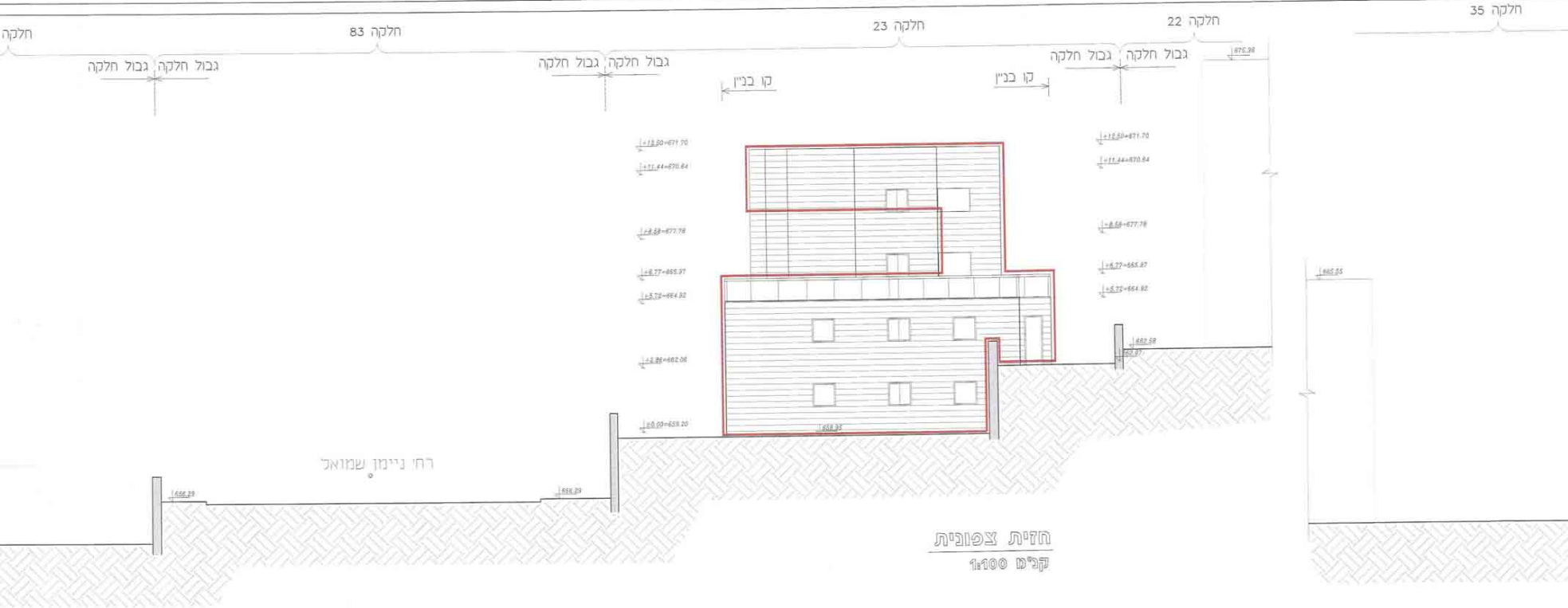
חלקה 35
חלקה 22
חלקה 23
חלקה 83
חלקה
גבול חלקה
גבול חלקה
גבול חלקה
גבול חלקה
גבול חלקה
גבול חלקה
קו בניין
קו בניין
675.36
+12.50=671.70
+11.44=670.64
+8.58=677.78
+6.77=665.97
+5.72=664.92
+2.86=662.06
±0.00=659.20
665.55
662.58
רח' ניימן שמואל
656.29
656.29

חזית צפונית

קנ"מ 1:100

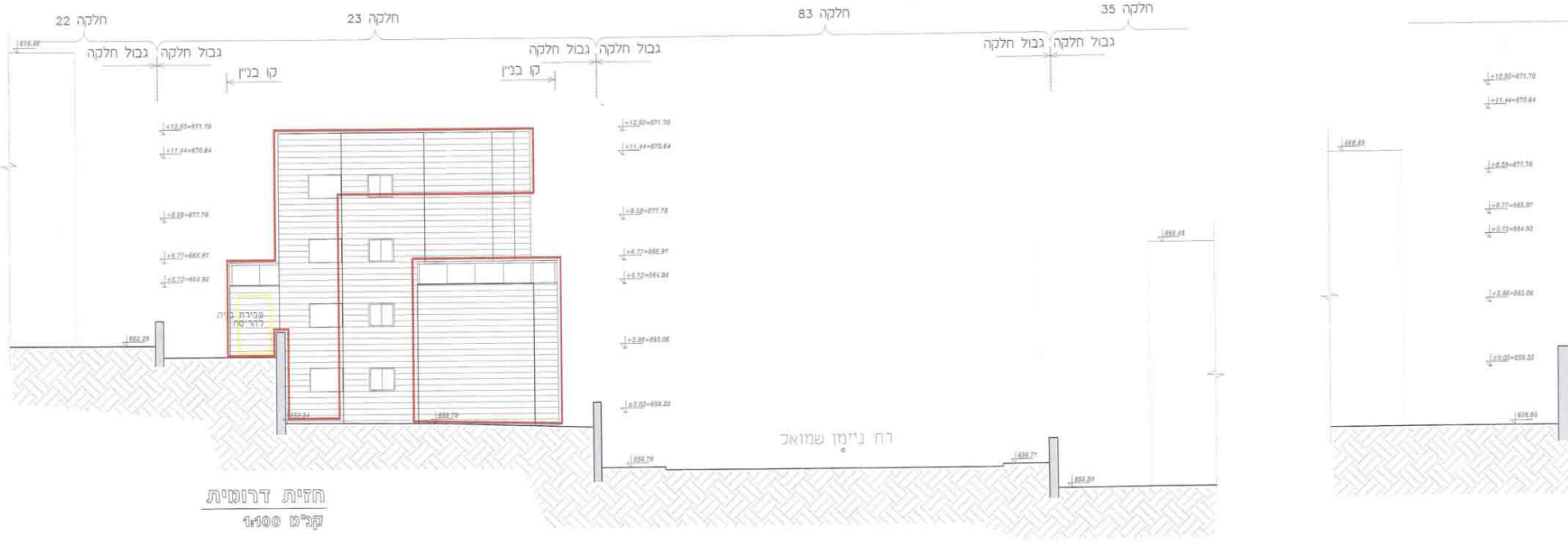
חלקה 22
חלקה 23
חלקה 83
חלקה 35
675.36
גבול חלקה
גבול חלקה
גבול חלקה
גבול חלקה
גבול חלקה
גבול חלקה
קו בניין
קו בניין
+12.50=671.70
+11.44=670.64
+8.58=677.78
+6.77=665.97
+5.72=664.92
+2.86=662.06
±0.00=659.20
662.29
עבודת בניה
להריסה
668.83
658.43
רח' ניימן שמואל
656.50

חזית דרומית

קנ"מ 1:100

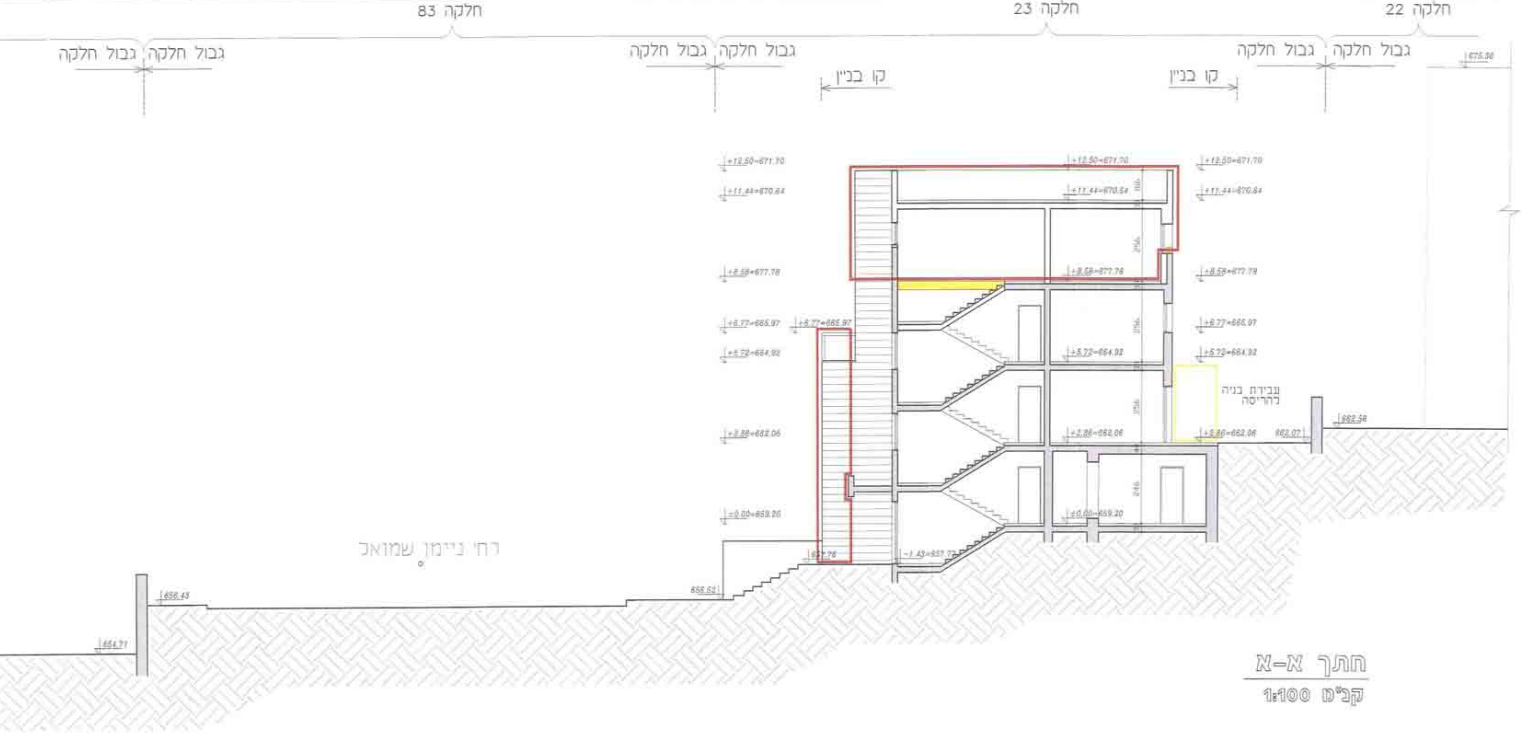
חלקה 83
חלקה 23
חלקה 22
גבול חלקה
גבול חלקה
גבול חלקה
גבול חלקה
גבול חלקה
גבול חלקה
קו בניין
קו בניין
+12.50=671.70
+11.44=670.64
+8.58=677.78
+6.77=665.97
+5.72=664.92
+2.86=662.06
±0.00=659.20
-1.43=657.77
עבודת בניה להריסה
662.58
662.07
675.36
רח' ניימן שמואל
656.43
654.71
656.52

חתך א-א

קנ"מ 1:100

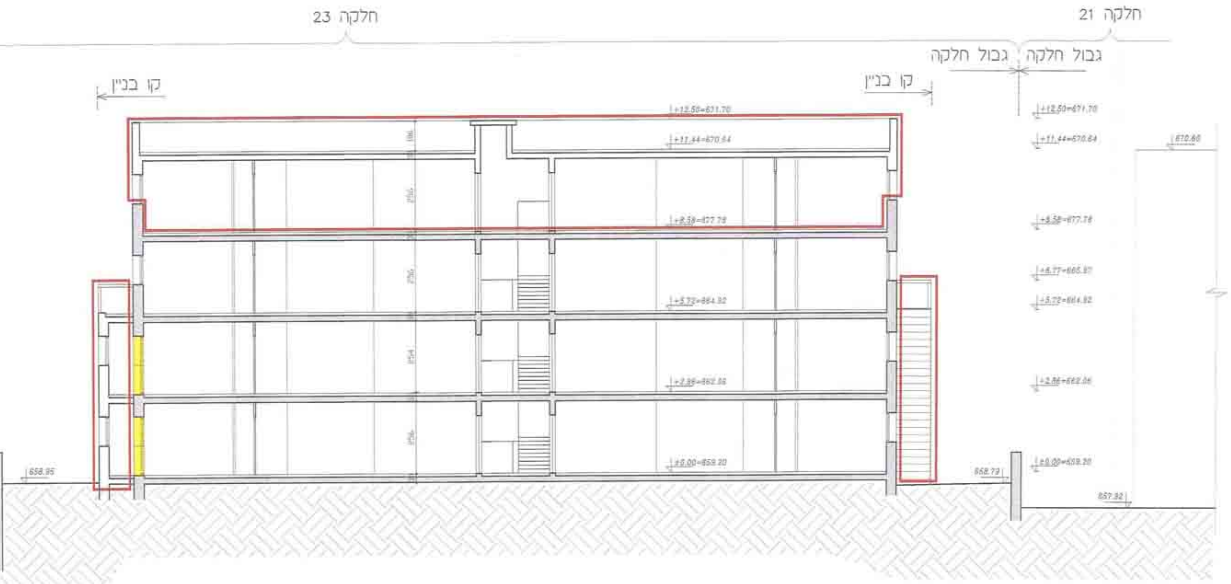
חלקה 23
חלקה 21
גבול חלקה
גבול חלקה
קו בניין
קו בניין
+12.50=671.70
+11.44=670.64
+8.58=677.78
+6.77=665.97
+5.72=664.92
+2.86=662.06
±0.00=659.20
670.60
658.95
658.73
657.92

חתך ב-ב

קנ"מ 1:100

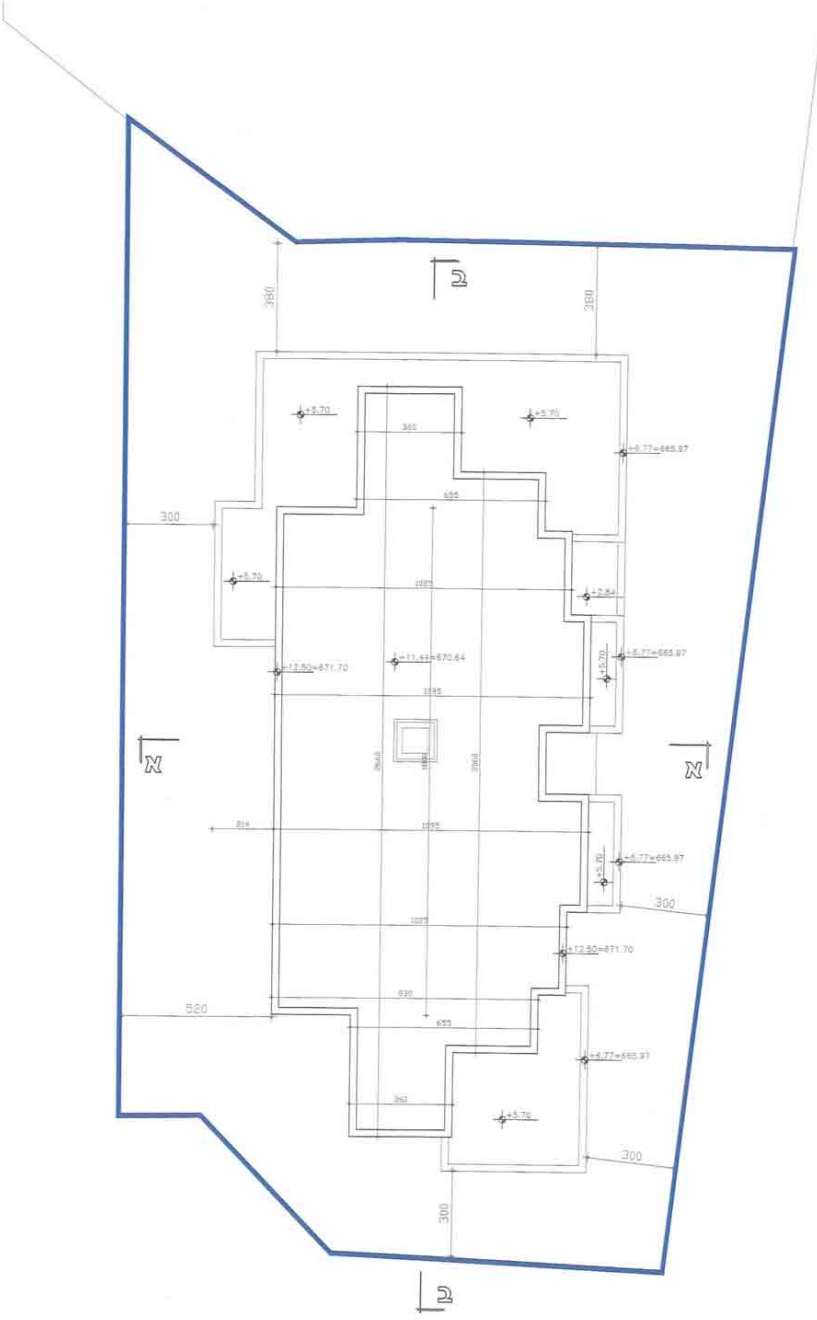
ב
ב
א
א
380
380
300
300
520
300
300
300
+5.70
+5.70
+5.70
+5.70
+6.77=665.97
+6.77=665.97
+6.77=665.97
+6.77=665.97
+2.84
+12.50=671.70
+12.50=671.70
+11.44=670.64
360
655
1595
655
360

תכנית קומת א, קנ"מ 1:100

מפלס +2.86=662.06

א
300
661.84
661.78
661.77

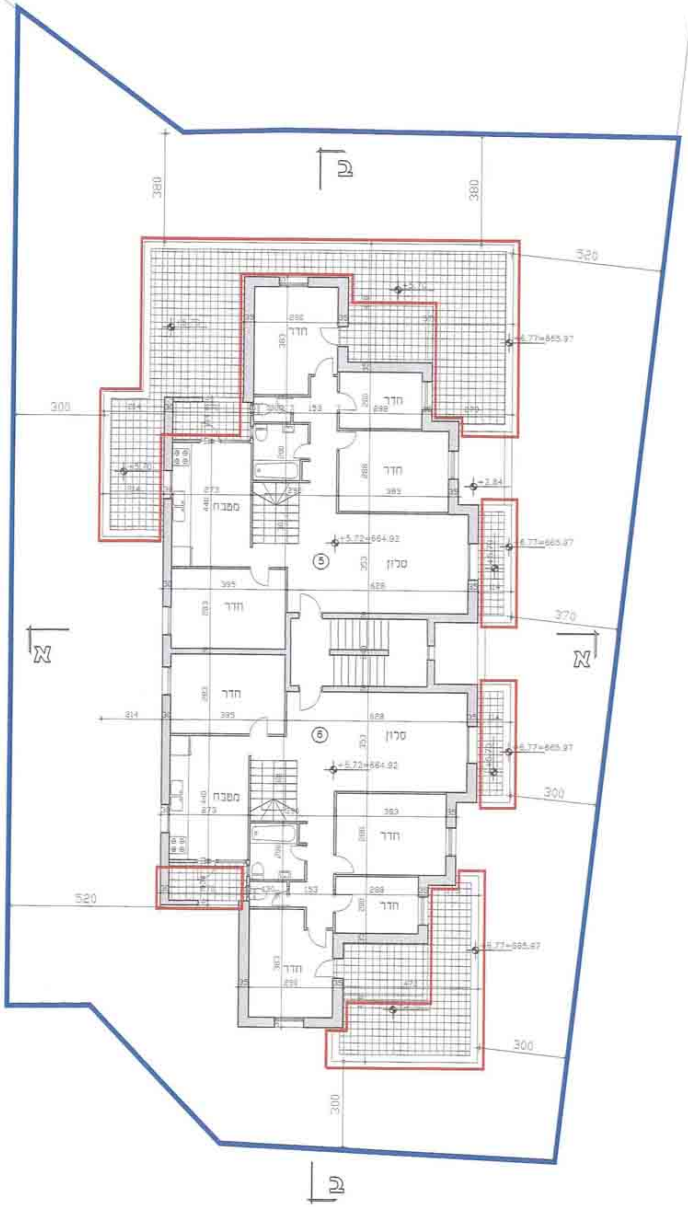
ב
א
א
ב
חדר
חדר
חדר
מטבח
סלון
חדר
חדר
מטבח
סלון
חדר
חדר
חדר
5
6
+5.72=664.82
+6.77=665.97
+2.84
380
520
300
370

תכנית קומת ב, קנ"מ 1:100
מפלס +5.72=664.82

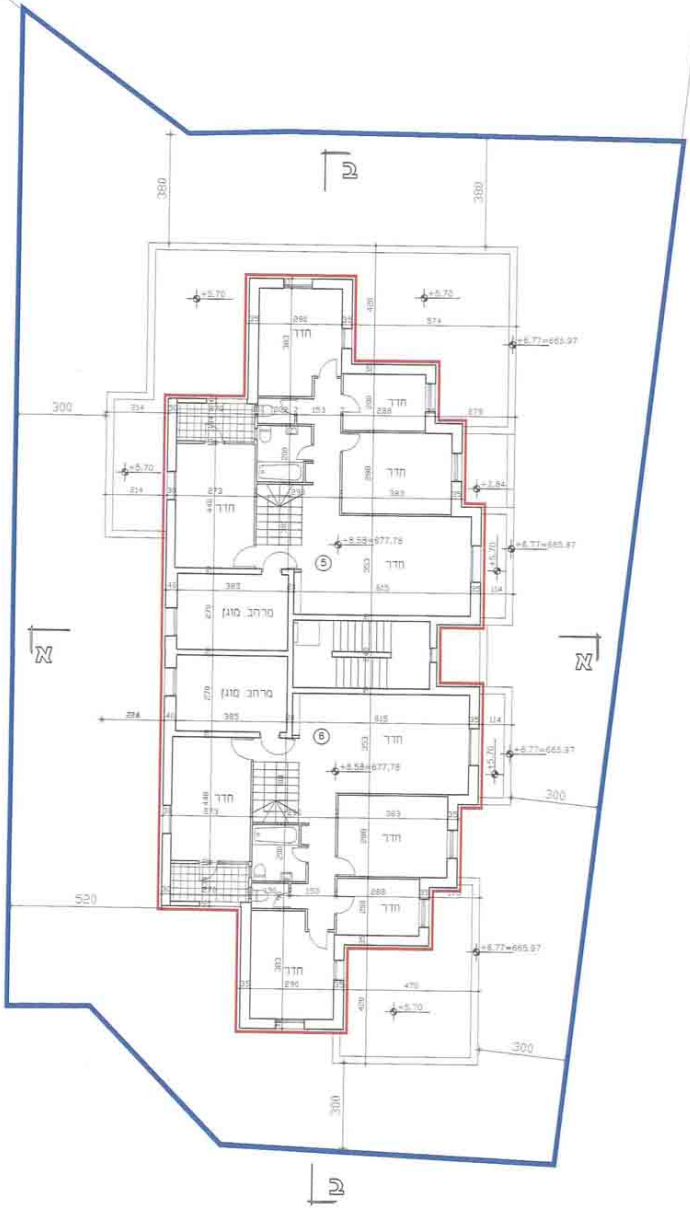
ב
א
א
ב
חדר
חדר
חדר
חדר
חדר
מרחב מוגן
מרחב מוגן
חדר
חדר
חדר
חדר
חדר
5
6
+8.58=677.78
+6.77=665.97
+5.70
+2.84
380
520
300

תכנית קומת ג, קנ"מ 1:100
מפלס +8.58=677.78

1013232א-V

תכנית מס' 13738:
נספח מס 1-
נספח בינוי ופיתוח
קנ"מ 1:100

COPY GRAPH 11.1.15

מיקרא:

בניה חדשה	🟥
קיר להריסה	🟨
בניה קיימת	▨
גבול תא שטח	🟦

3.3.14

סה"כ לפי התר בבנין בנימן 5	סה"כ לפי תב"ע במגרש מס' 14 (שני בנינים)	סה"כ בפועל	סה"כ ללא התר
636.20	1900.00	643.20	7.00

חתימת המתכנן:

דוד בלצקי-אדריכל
מס' רשיון 45834
רח לאה בן-פורת 2\19
ירושלים 96408
טל. 054-4631174
פקס. 02-6447268

יוסף ספקטור
רשיון 34845
רח' עוזיאל 34 ירושלים
טל. 054-8444118

בלצקי דוד אדריכל 45834

תאריך: 25.11.2014

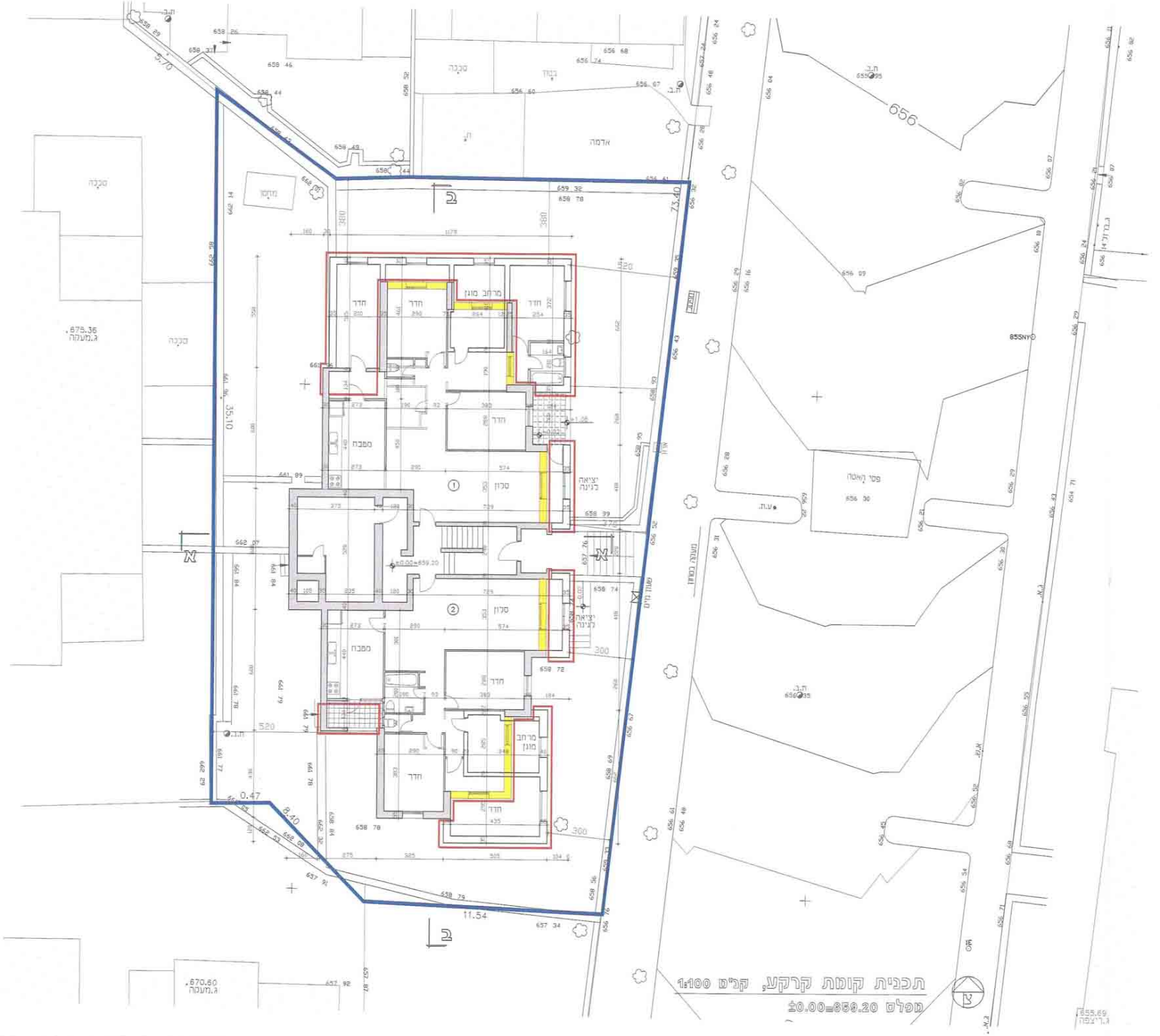

סככה
מחסן
אדמה
חדר
מרחב מוגן
ממבח
סלון
יציאה לגינה
① ②
א
ב
656
פסי האטה
ת.ב.
35.10
73.40
11.54
8.40
0.47
±0.00=659.20
675.36 ג.מעקה
670.60 ג.מעקה
655.69 ג.רצפה

תכנית קומת קרקע, קנ"מ 1:100
מפלס ±0.00=659.20

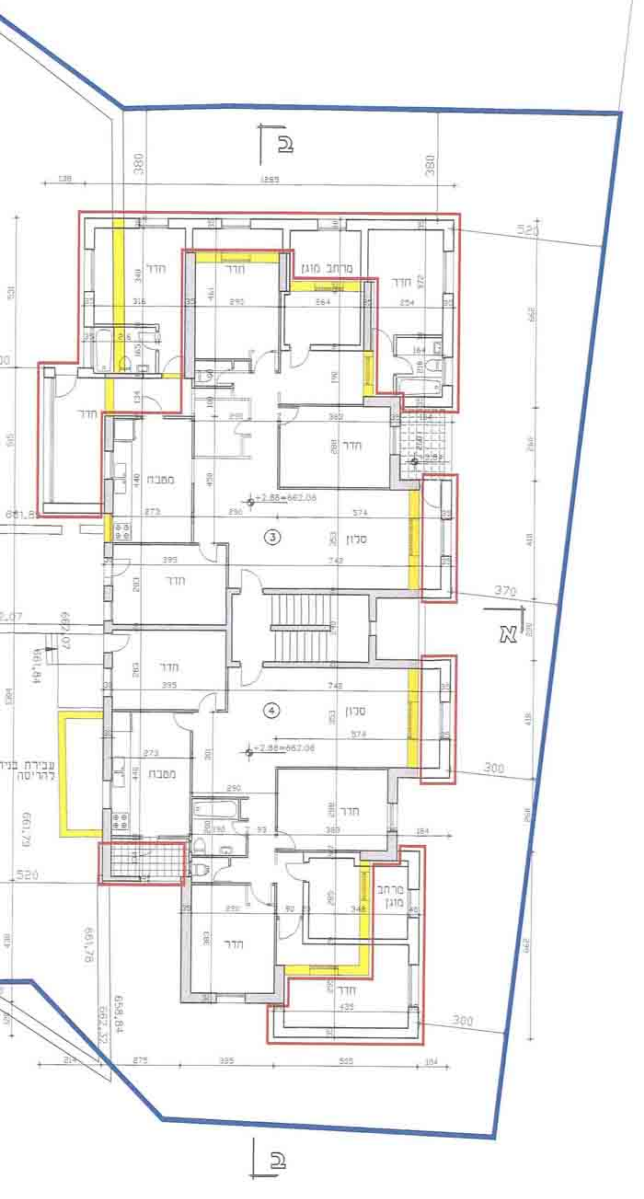

חדר
מרחב מוגן
ממבח
סלון
③ ④
א
ב
+2.86=662.06
עבודת בניה להריסה

תכנית קומת א, קנ"מ 1:100
מפלס +2.86=662.06