תכנית 151-0077297

א"ת הר טוב, חילופי שטחים להסדרת מגרש ציבורי

נספח מס' 1 - בינוי

איחוד וחלוקה	סמכות ראשית	אופי התכנית
כן	ועדה מקומית	תכנית מפורטת ניתן להוציא היתרים או הרשאות

מחוז: ירושלים
מרחב תכנון מקומי: ירושלים
רשות מקומית: מטה יהודה
קנה מידה: 1:500

חותמות מוסד התכנון:

שלב: הגשה מהדורה: 1 תאריך: 24/06/12

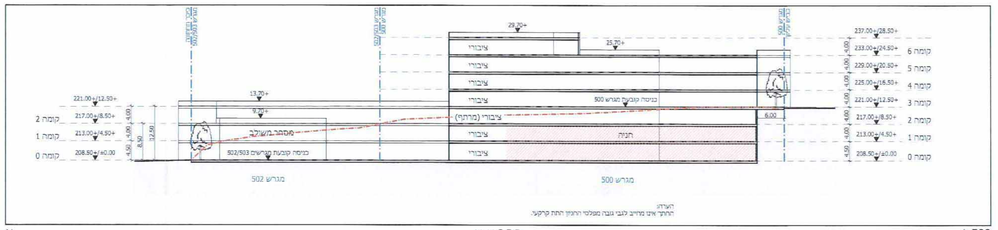

חתך א-א 1:500

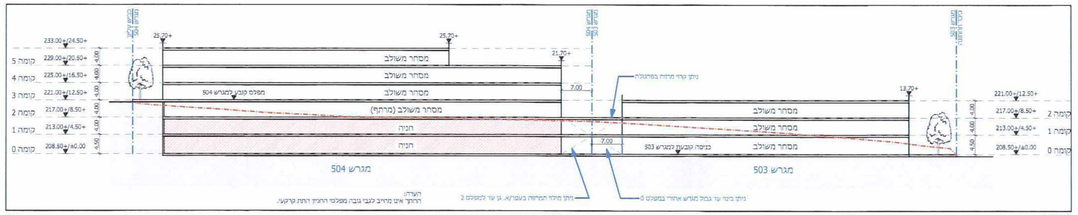

חתך ב-ב 1:500

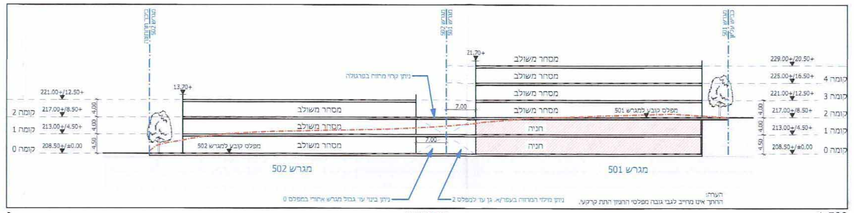

חתך ג-ג 1:500

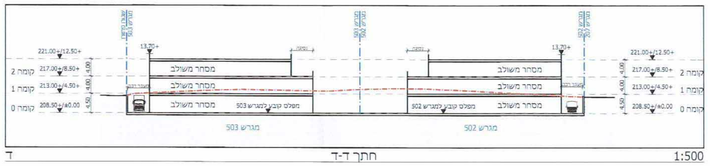

חתך ד-ד 1:500

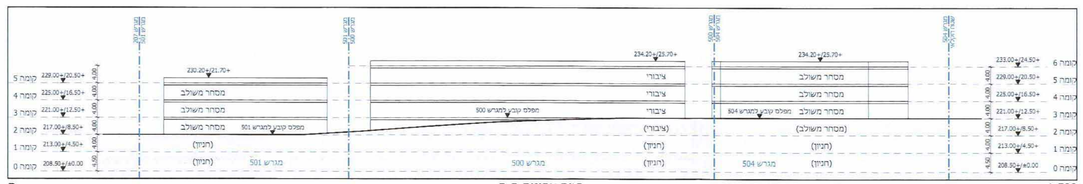

חזית צפונית ה-ה 1:500

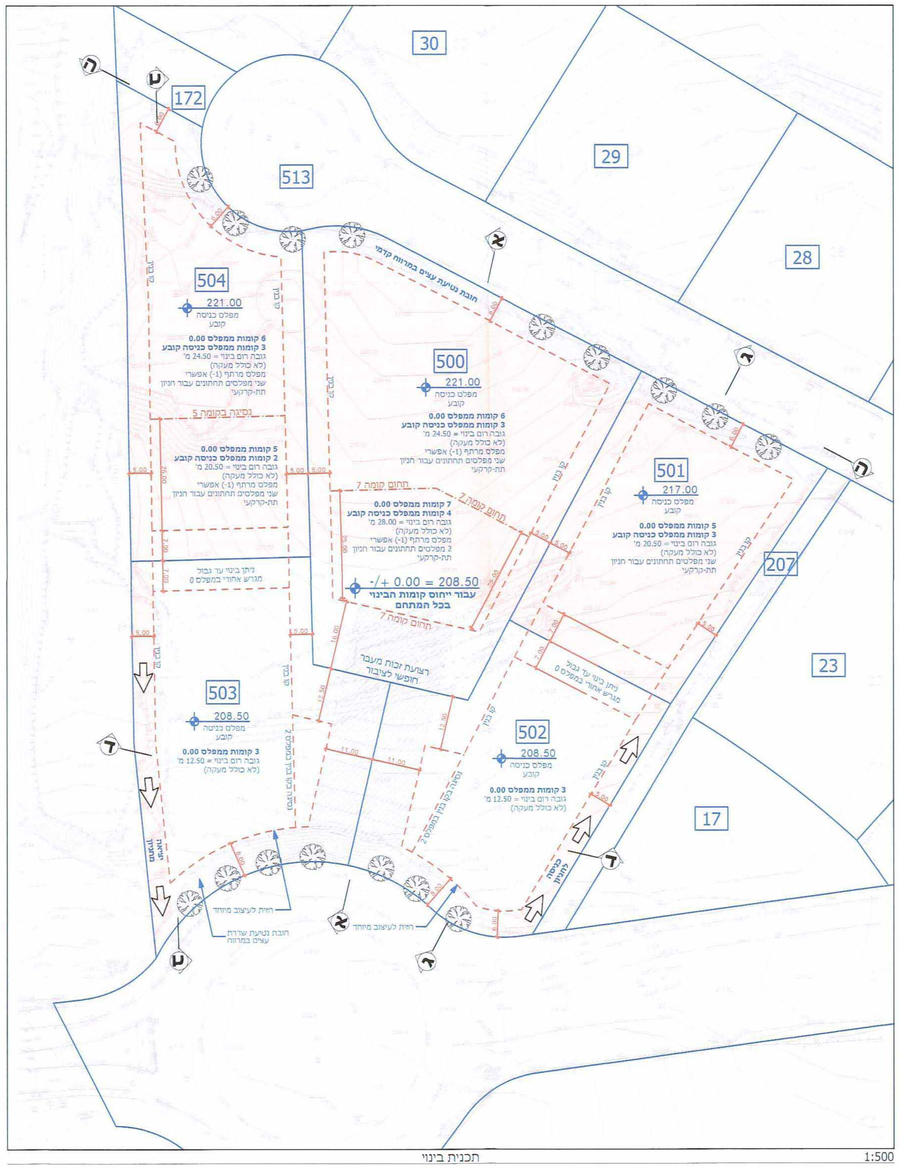

מקרא לביני

גבול התכנית / תא שטח	
גבול חלקה (נתוני)	
קו בנין	
קו בנין תת-קרקעי	
מידה לקוי בנין	
מפלס כניסה (מבנים)	770.21+/6.85
מפלס ביני (נתוני)	784.92+/7.36
סימון חתך	A
קו קרקע טבעי/ מוסף	ק.ט.ע / ק.מ.ס
מילוי אדמה	
יכות מעבר חופשי לציבור	
אזור חניון תת קרקעי	

עורך התכנית: גיל רחמנל - אדריכל
כתובת: ת.ד. 167, מסילת ציון 99770
טלפון: 02-9922499 פקס: 02-9922499
דוא"ל: gil@shiny.net.il