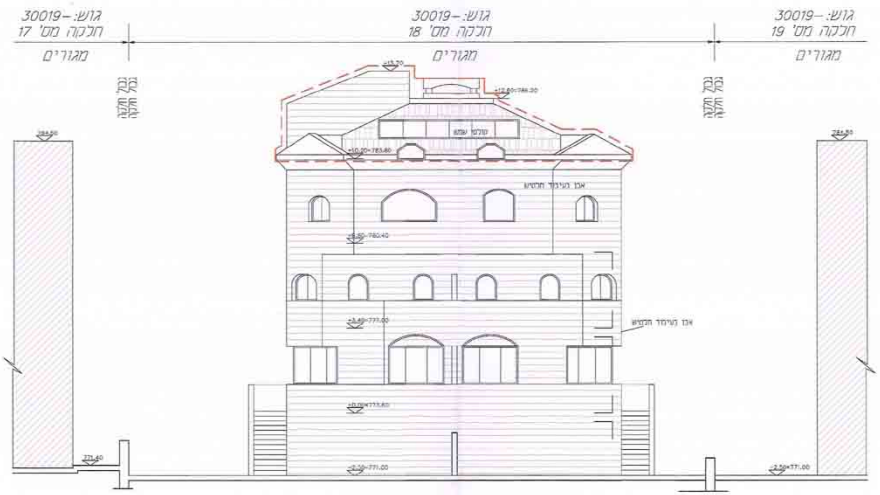
גוש: 30019-
חלקה מס' 17
מגורים
גוש: 30019-
חלקה מס' 18
מגורים
גוש: 30019-
חלקה מס' 19
מגורים
גבול חלקה
גבול חלקה
+13.70
+10.20=783.60
+6.80=780.40
אבן בעיבוד תלטיש
אבן בעיבוד תלטיש

חזית דרומית ק.מ. 1:100

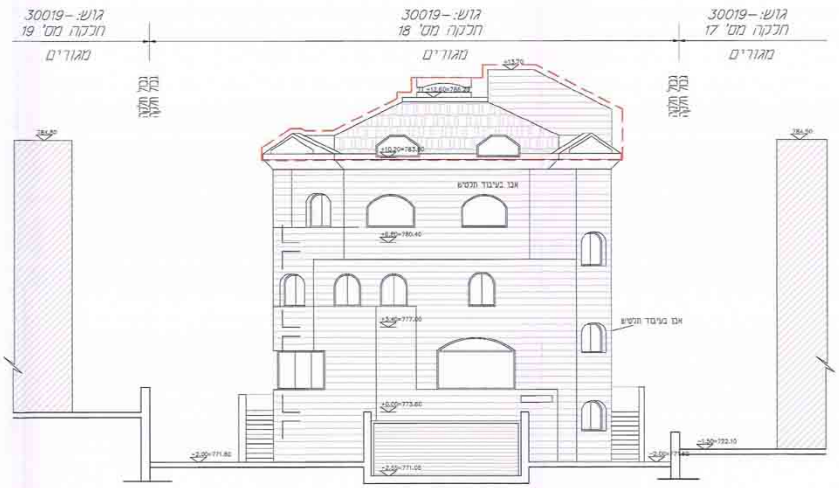
גוש: 30019-
חלקה מס' 19
מגורים
גוש: 30019-
חלקה מס' 18
מגורים
גוש: 30019-
חלקה מס' 17
מגורים
גבול חלקה
גבול חלקה
+13.70
+12.60=786.20
+10.20=783.80
+6.80=780.40
אבן בעיבוד תלטיש
אבן בעיבוד תלטיש

חזית צפונית ק.מ. 1:100

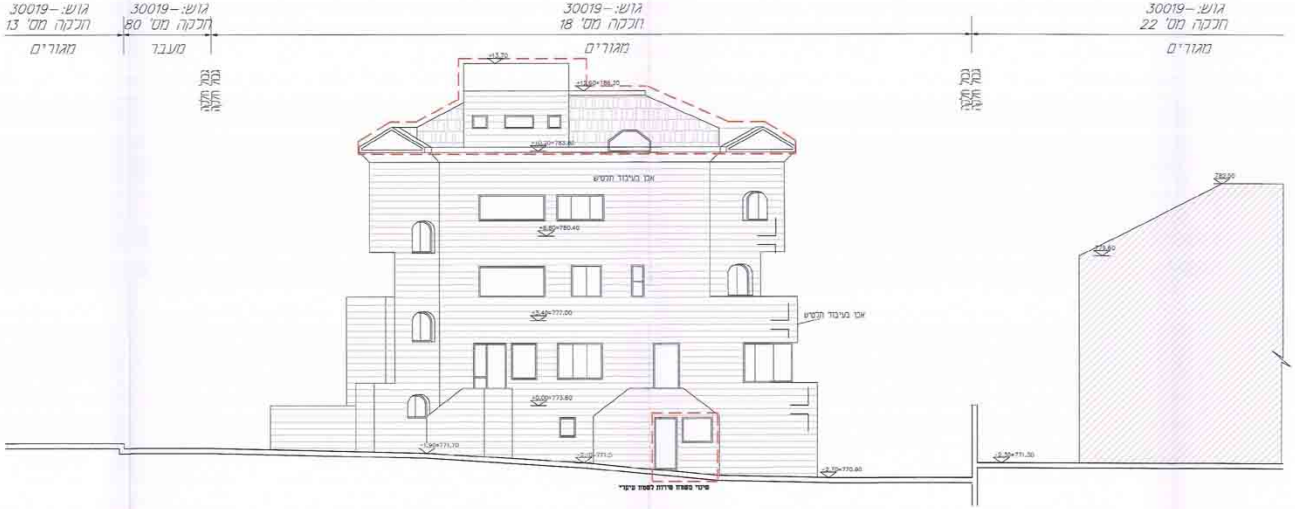
גוש: -30019
חלקה מס' 13
מגורים
גוש: -30019
חלקה מס' 80
מעבר
גבול חלקה
גבול חלקה
גוש: -30019
חלקה מס' 18
מגורים
גבול חלקה
גבול חלקה
גוש: -30019
חלקה מס' 22
מגורים
+13.70
+10.20=783.80
אבן בעיבוד תלטיש
+6.60=780.40
+3.40=777.00
אבן בעיבוד תלטיש
±0.00=773.80
-1.90=771.70
-2.30=770.80
780.60
775.60
-2.50=771.30
שינוי משטח שירות לשטח עיקרי

חזית מערבית ק.מ. 1:100

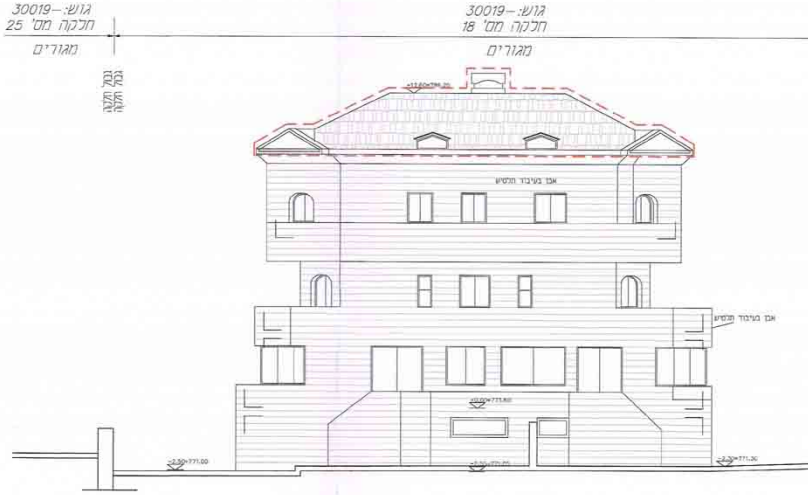
גוש: -30019
חלקה מס' 25
מגורים
גבול חלקה
גבול חלקה
גוש: -30019
חלקה מס' 18
מגורים
אבן בעיבוד תלטיש
אבן בעיבוד תלטיש
±0.00=773.80
-2.30=771.00
-2.30=771.30

חזית מזרחית ק.מ. 1:100

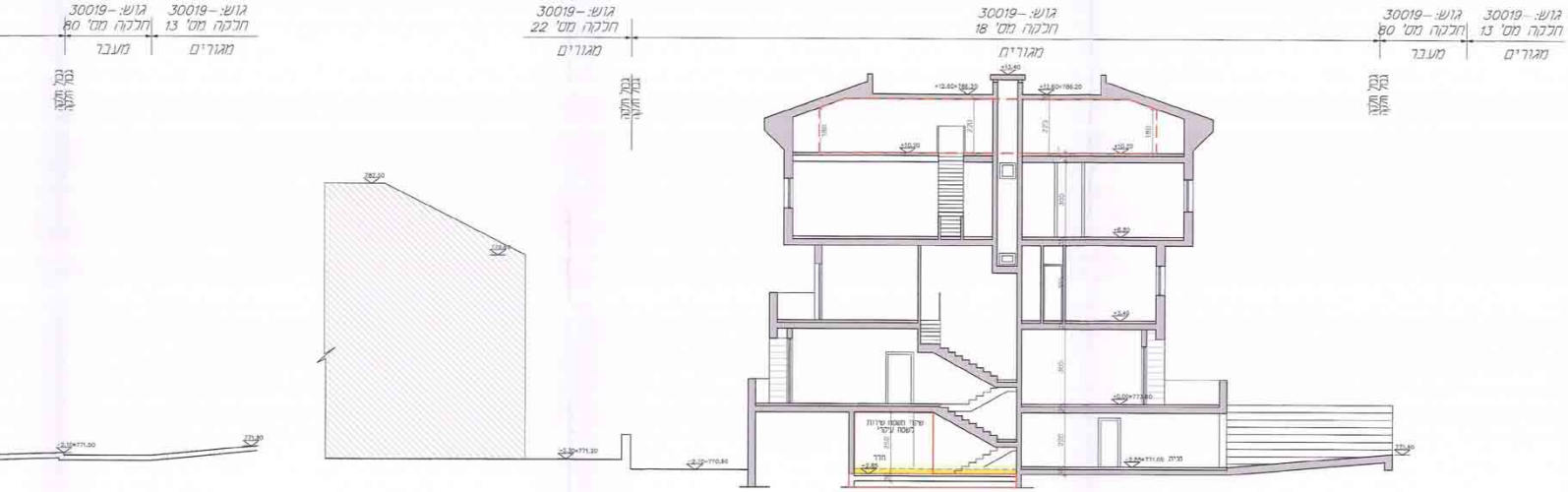
גוש: 30019-
חלקה מס' 80
מעבר
גוש: 30019-
חלקה מס' 13
מגורים
גבול חלקה
גבול חלקה
גוש: 30019-
חלקה מס' 22
מגורים
גבול חלקה
גבול חלקה
גוש: 30019-
חלקה מס' 18
מגורים
גוש: 30019-
חלקה מס' 80
מעבר
גוש: 30019-
חלקה מס' 13
מגורים
גבול חלקה
גבול חלקה
782.50
+13.40
+12.60=786.20
+12.60=786.20
+10.20
+6.80
+3.40
+0.00=773.60
שינוי משטח שירות לשטח עיקרי
חדר
-2.85
חניה
-2.55=771.05
771.60
-2.20=771.20
771.50
-2.10=770.80

חתך 1-1 ק.מ. 1:100

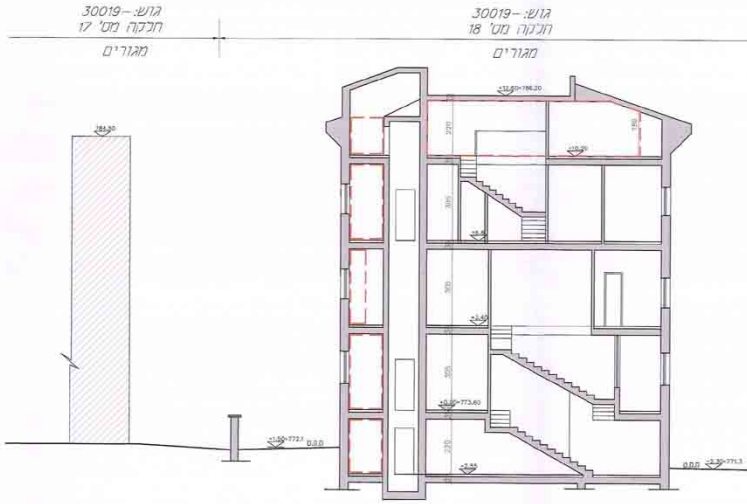
גוש: 30019-
חלקה מס' 17
מגורים
גוש: 30019-
חלקה מס' 18
מגורים
784.50
+12.60=786.20
+10.20
+6.80
+3.40
+0.00=773.60
-2.85
-1.50=772.1
0.0.0
-2.30=771.3

חתך 2-2 ק.מ. 1:100

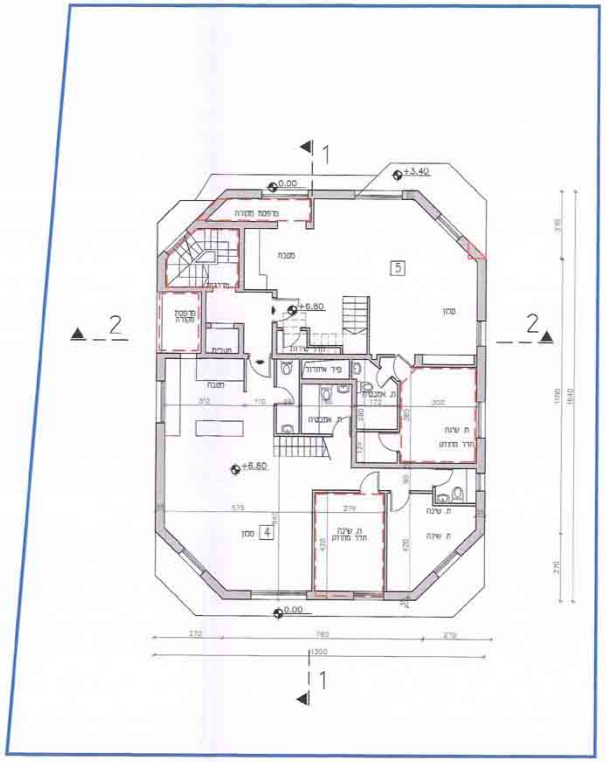
1
+3.40
0.00
מרפסת מקורה
מטבח
5
סלון
+6.80
מרפסת מקורה
מדרגות
חדר שירות
פיר אוורור
ת. אמבטיה
ת. אמבטיה
ת. שינה
חדר מוגן
+6.80
ת. שינה
חדר מוגן
ת. שינה
ת. שינה
סלון
4
0.00
2
2
1300
1640
1

קומה שניה

מפלס: +6.80

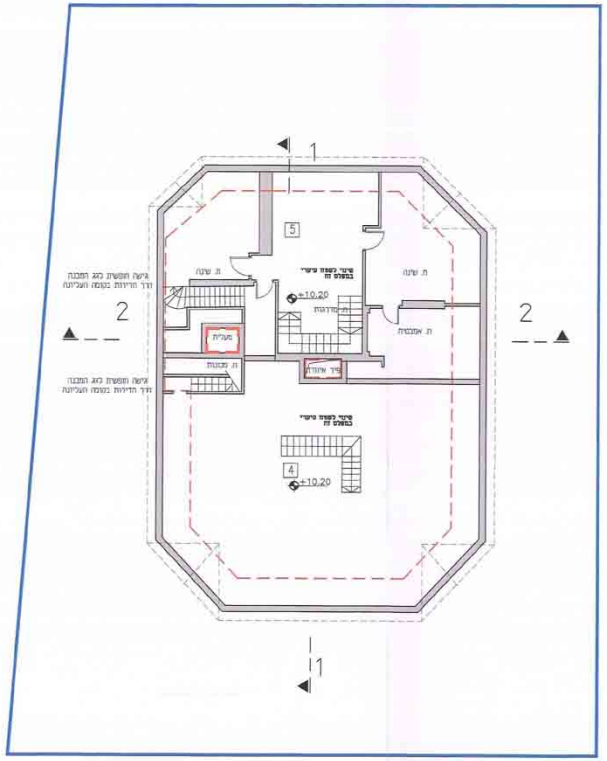
1
5
ת. שינה
ת. שינה
+10.20
ת. מדרגות
ת. אמבטיה
מעלית
ת. מכונות
פיר אוורור
4
+10.20
2
2
1

תכנית עלית גג

מפלס: +10.20

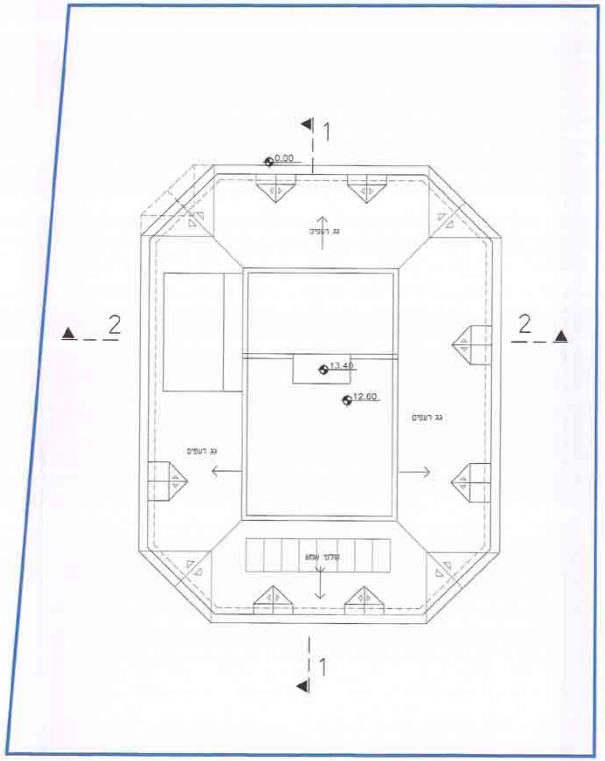
1
0.00
גג רעפים
13.40
12.60
גג רעפים
גג רעפים
2
2
1

תכנית גגות

מפלס: +12.60

גוש:-30019
חלקה מס' 19

מגורים

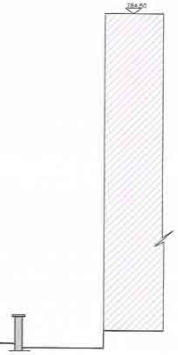

101328?-Y

התרת שימוש בחלל גג רעפים לשם הרחבת דיור, רח' ישי 23א', אבו טור, י-ם

נספח מס' 1
קנ"מ 1:100
תכנית מס' 14384

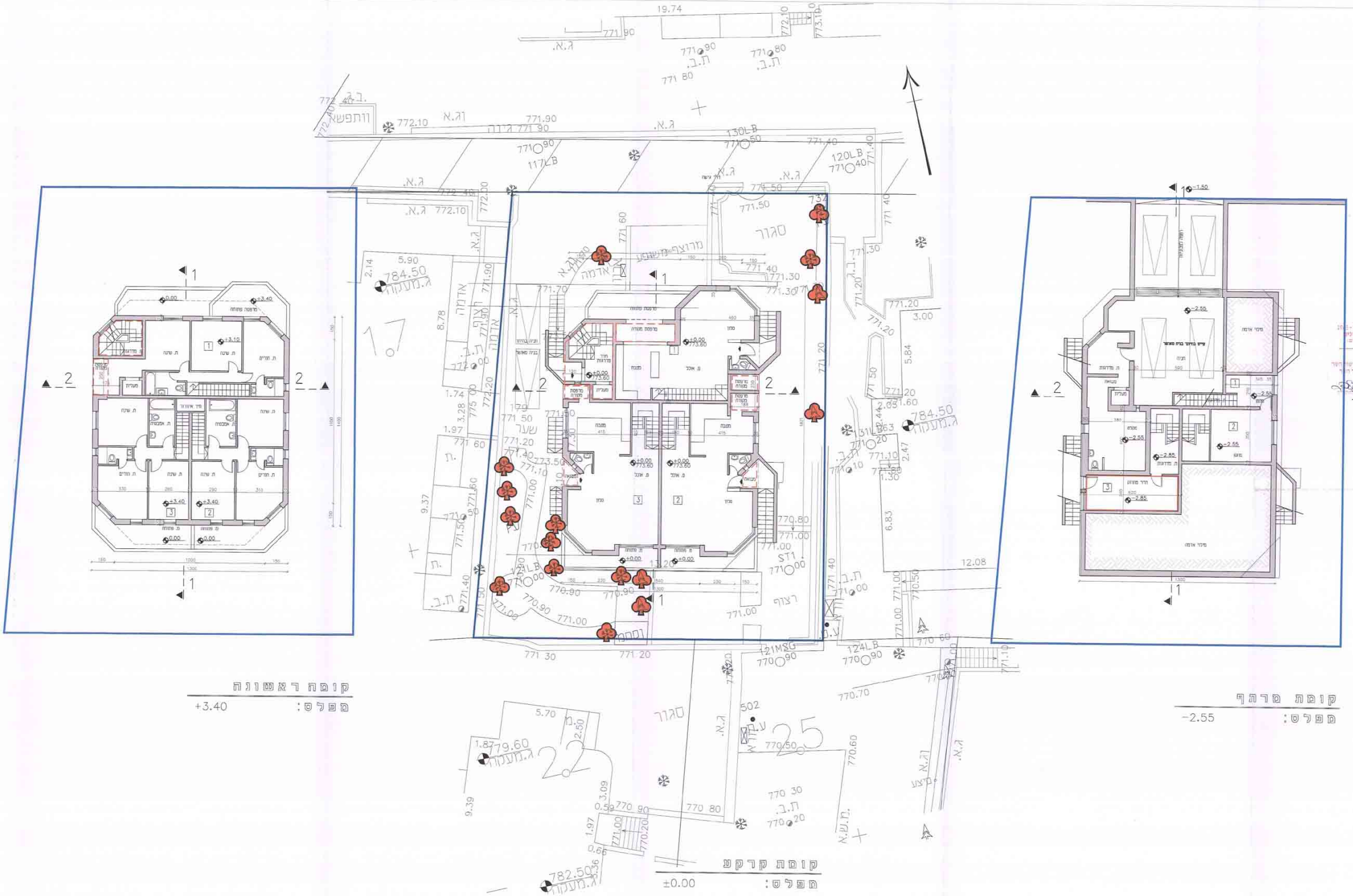
19.74
771.90
772.10
773.10
ג.א.
ת.ב.
771.80
ג.ב.
ווזפשה
772.10
771.90
ג.רוה 771.90
130LB
117LB
120LB
771.40
772.30
772.50
771.50
סגור
מרוצף-מדשה
אדמה
5.90
784.50
ג.מעקה
2.14
8.78
1.74
3.28
1.97
9.37
שער
771.20
773.50
771.00
770.90
771.00
771.30
771.20
ST1
121LB
121MSG
124LB
רצוף
770.80
12.08
3.00
5.84
2.47
6.83
784.50
ג.מעקה
5.70
779.60
ג.מעקה
1.87
9.39
2.50
3.09
0.59
1.97
0.66
782.50
ג.מעקה
502
770.50
770.60
770.70
770.30
770.20
ת.ב.
מצע
1.7
2.2
2.5
±0.00
+3.40
-2.55
-2.85
-1.50
1
2
3

קומה ראשונה
מפלס: +3.40

קומת קרקע
מפלס: ±0.00

קומת מרתף
מפלס: -2.55

חוק התכנון והבניה, התשכ"ה - 1965
משרד הפנים - מחוז ירושלים
הוועדה המחוזית החליטה ביום:
לאשר את התכנית
☒ התכנית לא נקבעה טעונה אישור השר
☐ התכנית נקבעה טעונה אישור השר
יו"ר הוועדה
תאריך

מקרא:

קיר קיים	═
תוספת בנייה קיימת בפועל	- - -
תוספת בנייה מוצעת	—
גבול מגרש	—
מספר יח"ד	1
עץ לשימור	♣

ענתבי - רוטמן תמר
אדריכלית
מ.ר. 101762

המתכנן: ענתבי רוטמן תמר
מספר רישיון: 101762
כתובת: מושב עמינדב 52
טל. 02-6433662

תאריך עדכון:- 23/06/2014