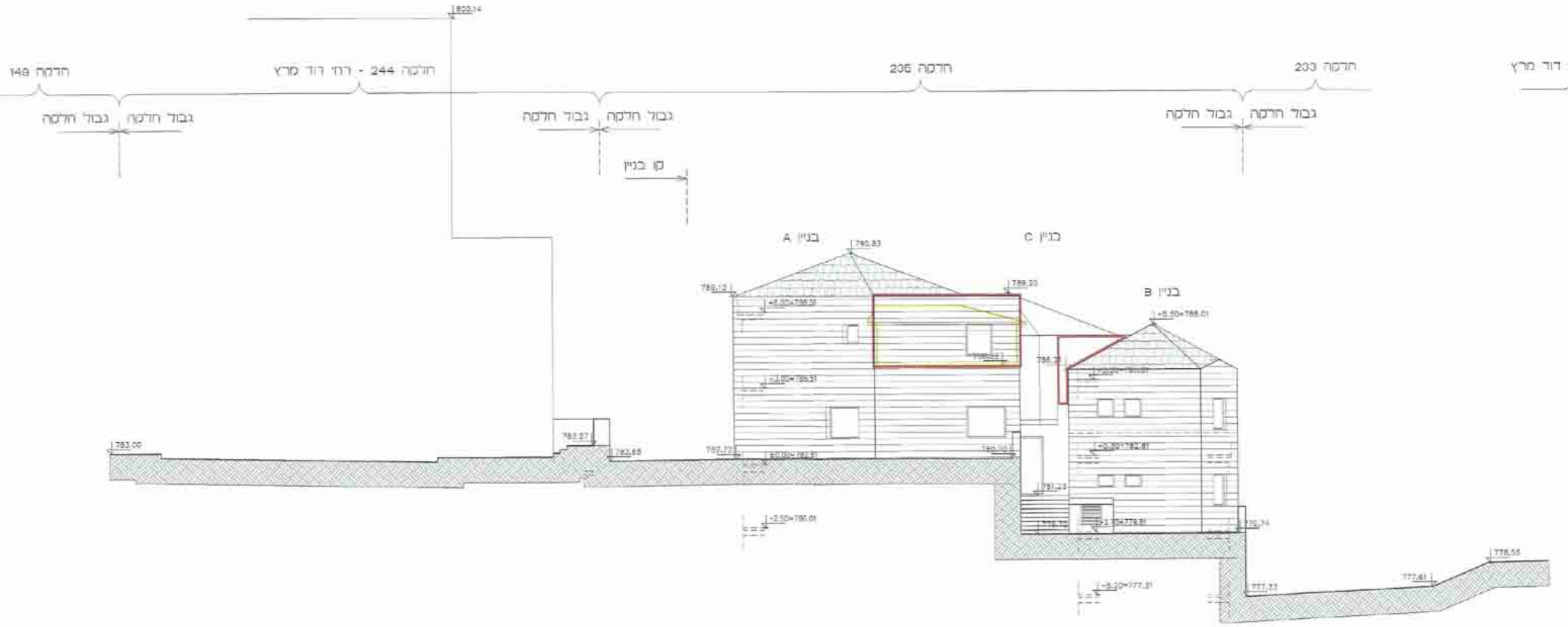
800.14
חלקה 149
חלקה 244 - רח' דוד מרץ
חלקה 235
חלקה 233
דוד מרץ
גבול חלקה
גבול חלקה
גבול חלקה
גבול חלקה
גבול חלקה
גבול חלקה
קו בניין
בניין A
בניין C
בניין B
790.83
789.12
789.20
+6.00=788.51
788.52
+3.00=785.51
785.72
+5.50=788.01
±0.00=782.51
782.72
780.10
783.00
783.27
782.65
+0.30=782.81
781.23
778.71
-2.70=779.81
779.74
-2.50=780.01
-5.20=777.31
777.23
777.61
778.55

חזית דרומית

קנ"מ 1:100

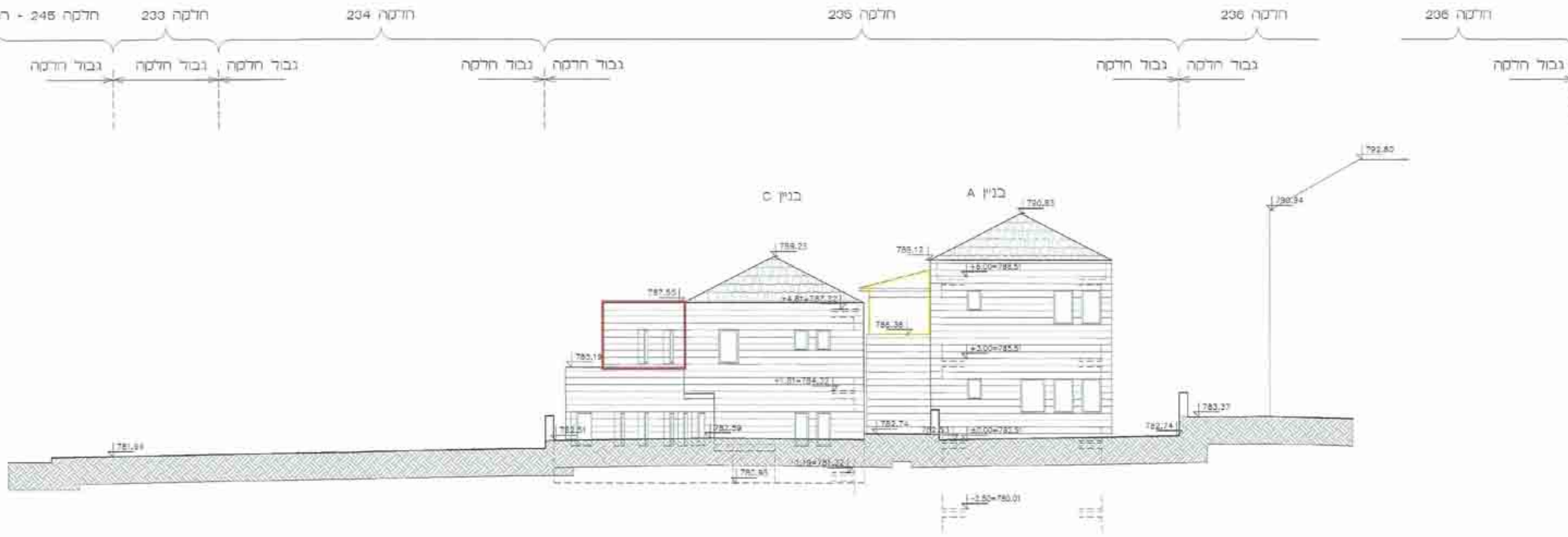
חלקה 245 - רח'
חלקה 233
חלקה 234
חלקה 235
חלקה 236
חלקה 236
גבול חלקה
גבול חלקה
גבול חלקה
גבול חלקה
גבול חלקה
גבול חלקה
גבול חלקה
גבול חלקה
בניין C
בניין A
792.80
790.94
790.83
789.23
788.12
787.55
+4.81=787.22
+6.00=788.5
786.38
+3.00=785.5
785.19
+1.81=784.22
783.37
782.74
782.74
782.51
782.59
±0.00=782.5
-1.19=781.22
780.90
-2.50=780.01

חזית מערבית – לרח' דוד מרץ
קנ"מ 1:100

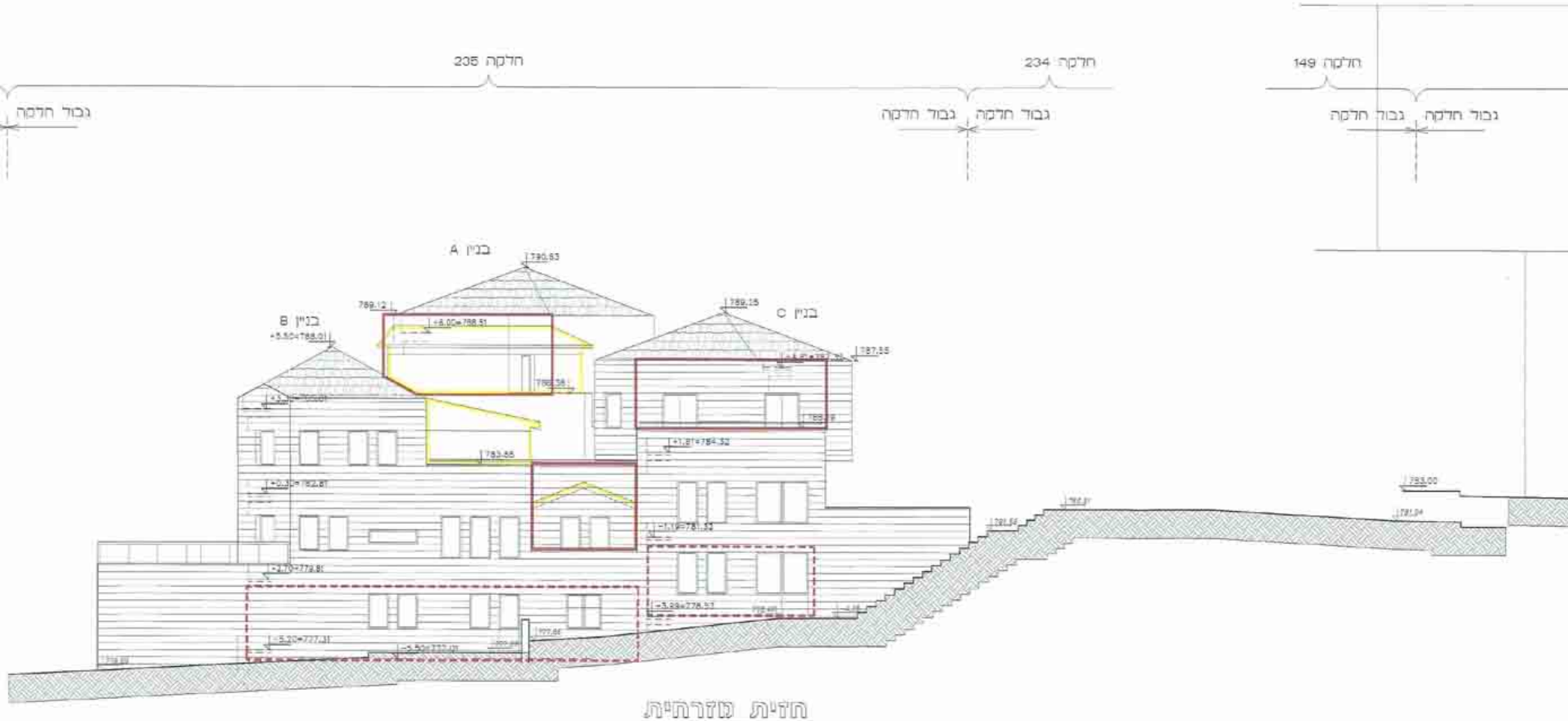
חלקה 235
חלקה 234
חלקה 149
גבול חלקה
גבול חלקה
גבול חלקה
גבול חלקה
גבול חלקה
בניין A
790.63
789.12
+6.00=788.51
786.36
בניין B
+5.50+788.01
789.15
בניין C
787.55
785.79
783.66
+1.81=784.32
+0.30=782.81
-1.19=781.32
-2.70=779.81
-3.99=778.51
-5.20=777.31
-5.50=777.01
777.66
783.00
781.94

חזית מזרחית

קנ"מ 1:100

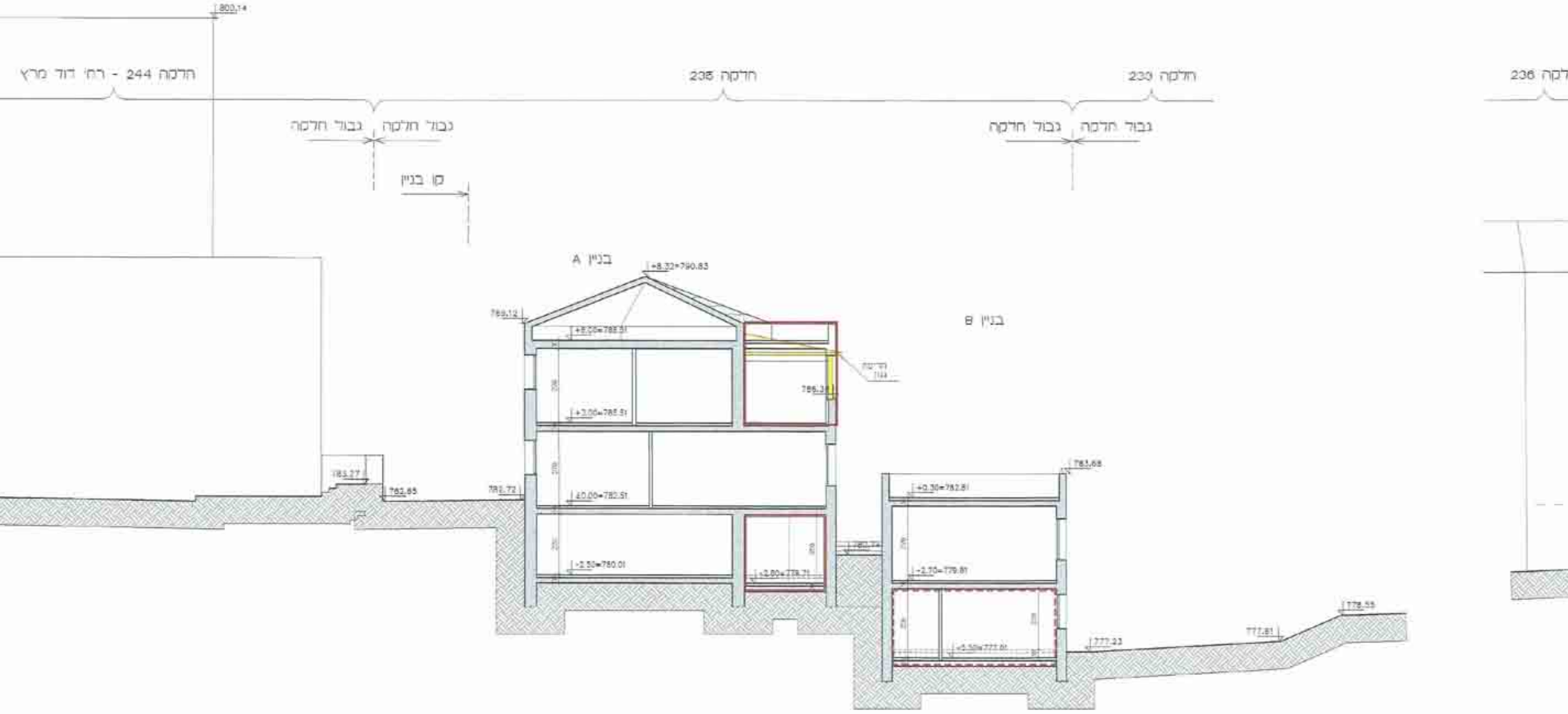
800.14
חלקה 244 - רח' דוד מרץ
חלקה 238
חלקה 230
חלקה 236
גבול חלקה
גבול חלקה
גבול חלקה
גבול חלקה
קו בניין
בניין A
+8.32=790.83
789.12
+6.00=788.51
+3.00=785.51
786.38
±0.00=782.51
781.72
-2.50=780.01
-2.80=779.71
782.74
783.27
782.65
בניין B
783.68
+0.30=782.81
-2.70=779.81
-5.50=777.01
777.23
777.81
778.55

חתך ג-ג
קנ"מ 1:100

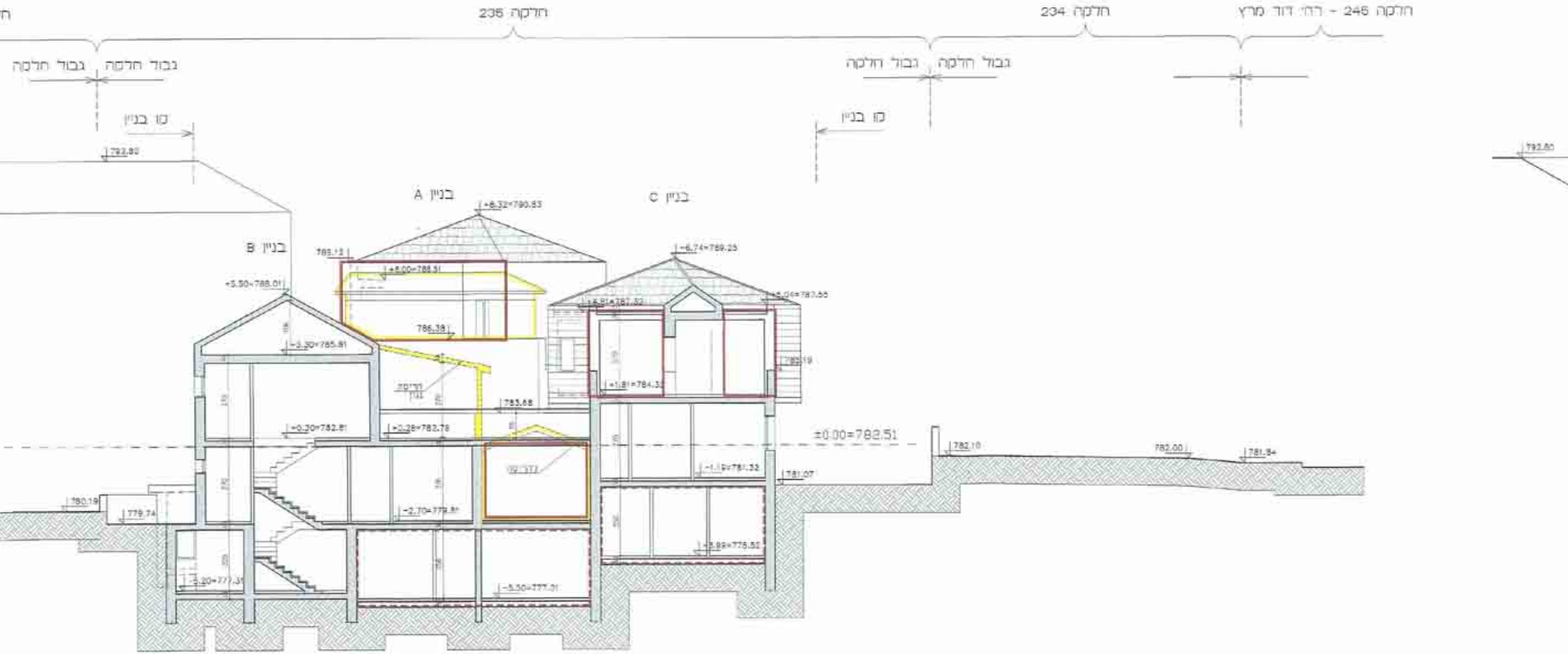
חלקה 236
חלקה 234
חלקה 246 - רח׳ דוד מרץ
גבול חלקה
גבול חלקה
גבול חלקה
גבול חלקה
קו בניין
קו בניין
792.80
792.80
בניין A
בניין B
בניין C
+6.32=790.83
785.12
+6.00=788.31
+5.50=788.01
786.38
+3.30=785.81
הריסת גג
783.68
+0.30=782.81
+0.28=782.78
-2.70=779.81
-5.20=777.31
-5.50=777.01
780.19
779.74
+6.74=789.25
+4.81=787.32
+5.04=787.55
785.19
+1.81=784.32
±0.00=782.51
782.10
782.00
781.94
-1.19=781.32
781.07
-3.99=778.52

חתך ב-ב
קנ"מ 1:100

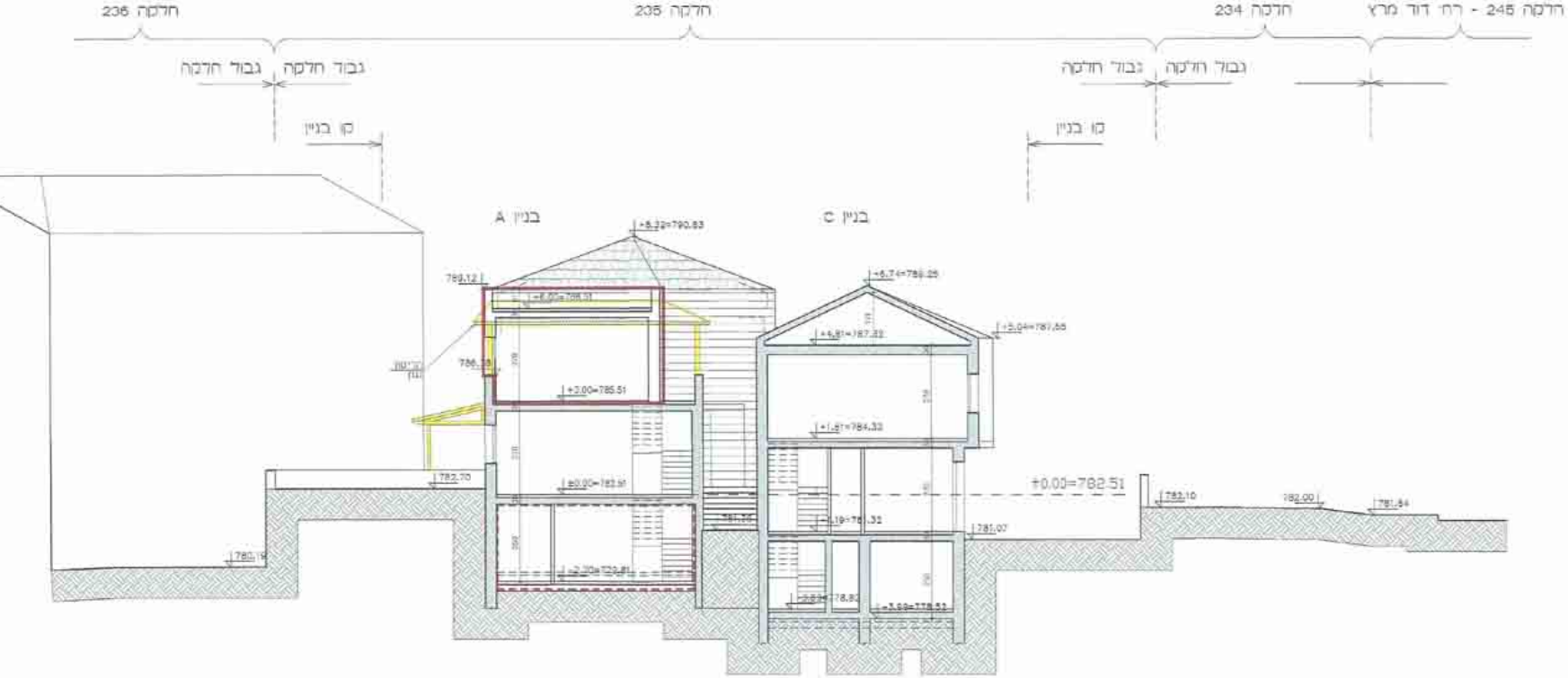
חלקה 236
חלקה 235
חלקה 234
חלקה 245 - רח' דוד מרץ
גבול חלקה
גבול חלקה
גבול חלקה
גבול חלקה
קו בניין
קו בניין
בניין A
בניין C
+8.32=790.83
789.12
+6.00=788.51
786.33
+3.00=785.51
±0.00=782.51
782.70
781.36
-2.70=779.81
780.19
+6.74=789.25
+4.81=787.32
+5.04=787.55
+1.81=784.32
-1.19=781.32
781.07
-3.69=778.82
-3.99=778.52
+0.00=782.51
783.10
782.00
781.84

חתך א-א

קנ"מ 1:100

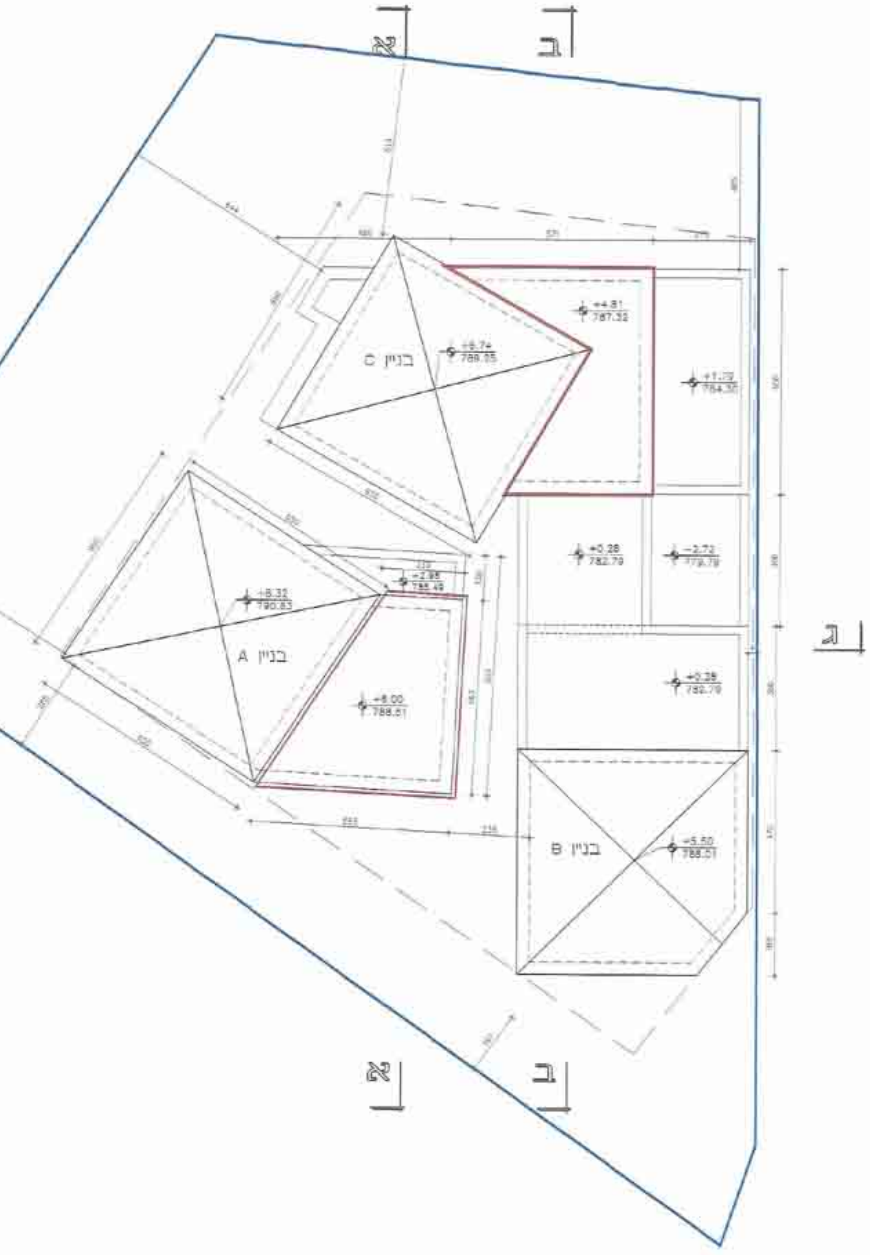
א
ב
בניין C
+6.74
788.55
+4.81
787.32
+1.79
784.30
+8.32
790.83
+2.95
785.46
בניין A
+6.00
788.51
+0.28
782.79
-2.72
779.79
ג
+0.28
782.79
בניין B
+5.50
788.01
א
ב

תכנית גגות

קנ"מ 1:100

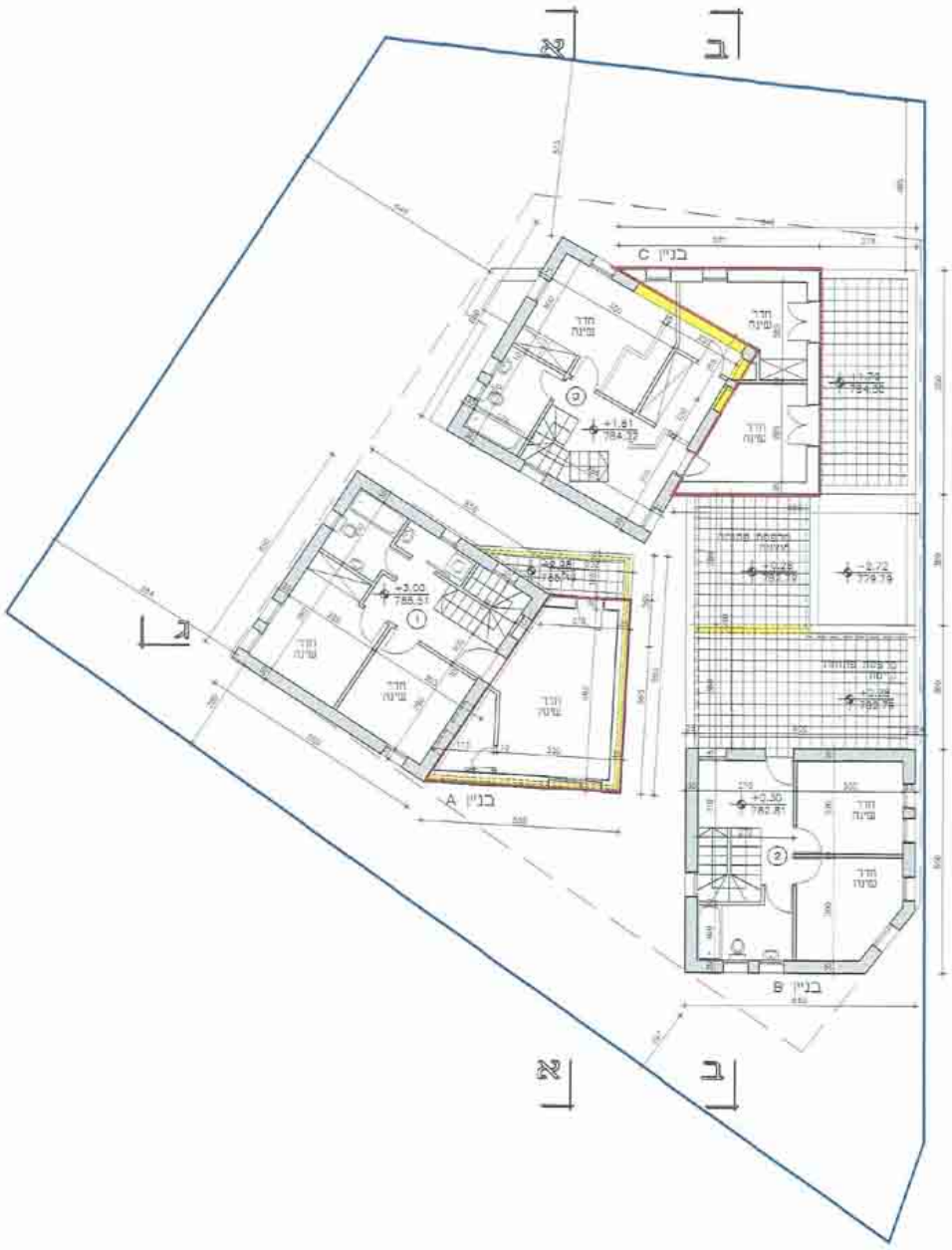
א
ב
בניין C
חדר שינה
חדר שינה
חדר שינה
+1.81
784.32
+1.79
784.30
+3.00
785.51
ג
חדר שינה
חדר שינה
חדר שינה
בניין A
-2.72
779.79
+0.30
782.81
חדר שינה
חדר שינה
בניין B
א
ב

תכנית קומה א'

קנ"מ 1:100

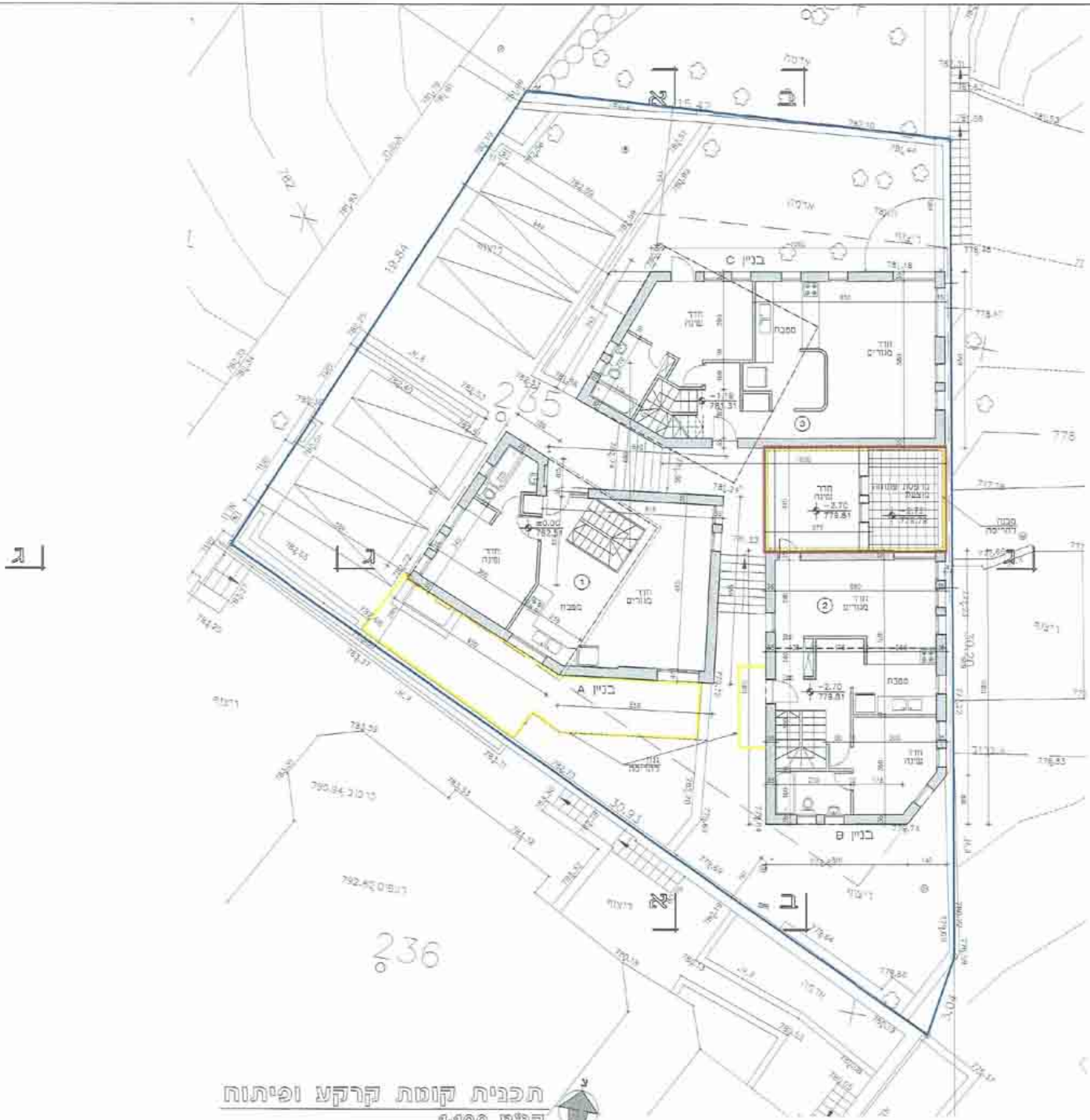
בניין C
בניין A
בניין B
חדר שינה
חדר מגורים
מטבח
אדמה
ריצוף
235
236
①
②
③
א
ב
ג
±0.00
782.31
-2.70
779.61
-1.79
19.54
30.93
3.04
776

תכנית קומת קרקע ופיתוח

קנ"מ 1:100

ת קומת מרתף ופיתוח

1:10

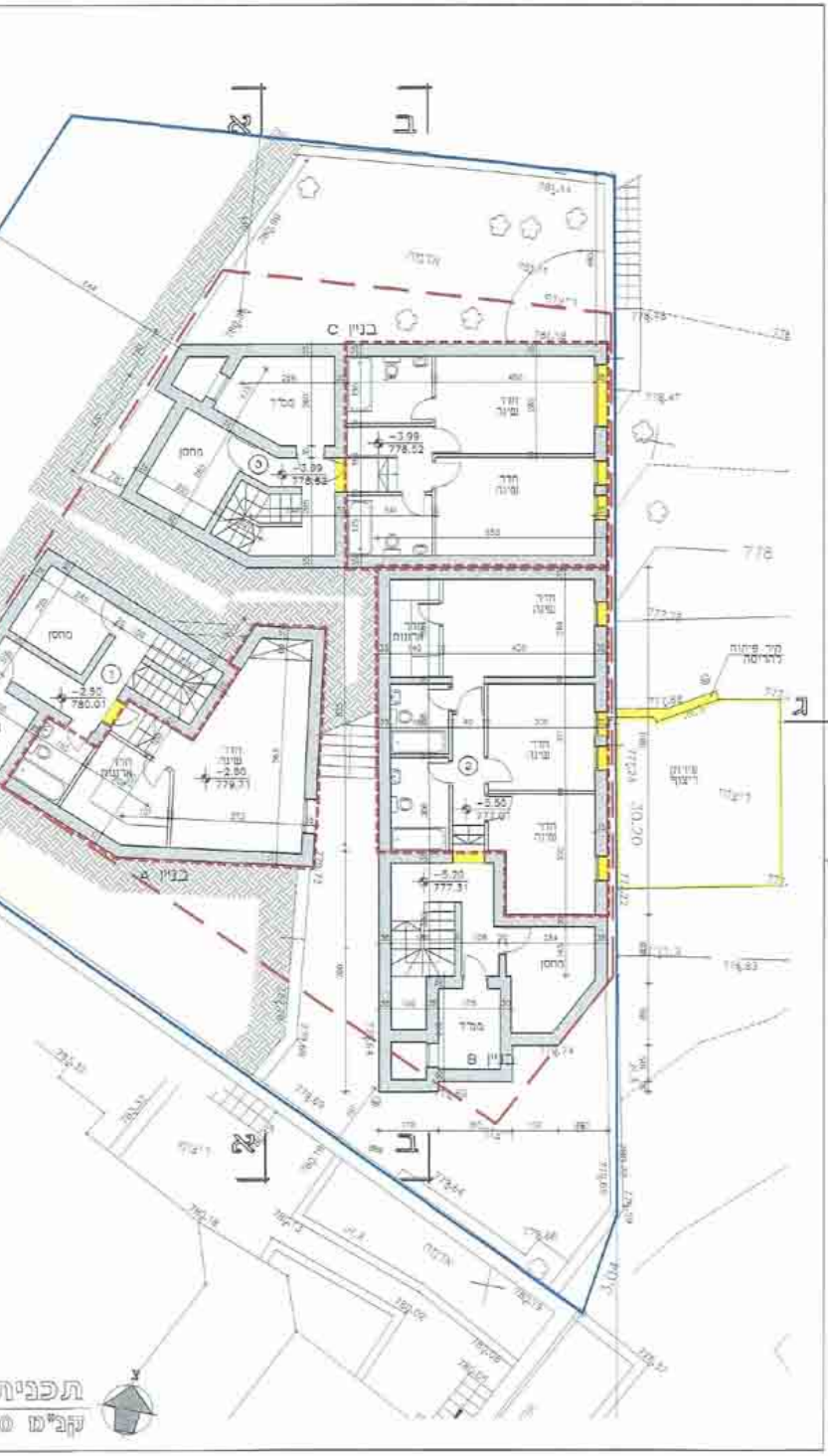
א
ב
ג
בניין C
בניין A
בניין B
חדר שינה
מחסן
ממ"ד
חדר ארונות
אדמה
ריצוף
קיר פיתוח להריסה
778
776.83
+3.04
30.20
תכני
קנ"מ

תכנית מס' 101-0051474

נספח מס 1-
נספח בינוי ופיתוח
קנ"מ 1:100

מיקרא:

קיר קיים	▨
בניה מוצעת	―
בנייה מוצעת קיימת בפועל	▨
קיר להריסה	🟨
גבול תא שטח	―
קו בניין	— —

סה"כ לפי תביע	סה"כ לפי היתר	סה"כ בפועל	סה"כ ללא היתר
300.04	325.13	485.38	161.25

חתימת המתכנן:

דוד בלצקי-אדריכל
מס' רשיון 45834
רח לאה בן-פורת 19\2
ירושלים 96408
טל. 054-4631174
פקס. 02-6447268

תאריך: 13.08.2012