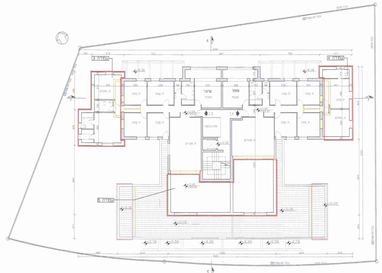

תוכנית מפלס -1.20=789.20 קו"מ 1:100
מפלס ד'

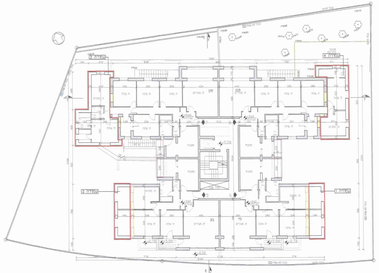

תוכנית מפלס +3.60=777.60 קו"מ 1:100
מפלס ב'

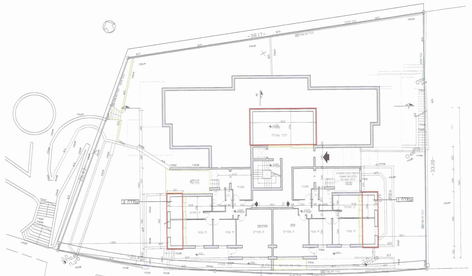

תוכנית מפלס +5.00=776.00 קו"מ 1:100
מפלס מ"מ

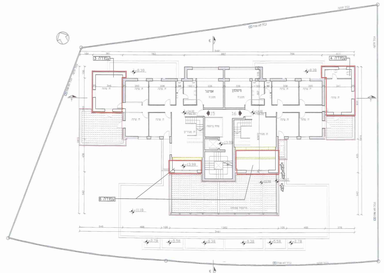

תוכנית מפלס -14.00=786.00 קו"מ 1:100
מפלס ה'

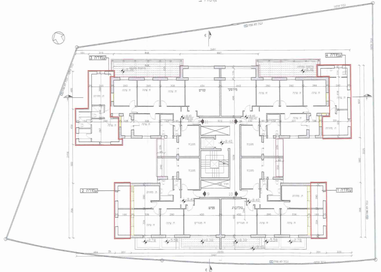

תוכנית מפלס -8.40=780.40 קו"מ 1:100
מפלס ו'

תוכנית מפלס +2.80=772.80 קו"מ 1:100
מפלס א'

rjuc vecki

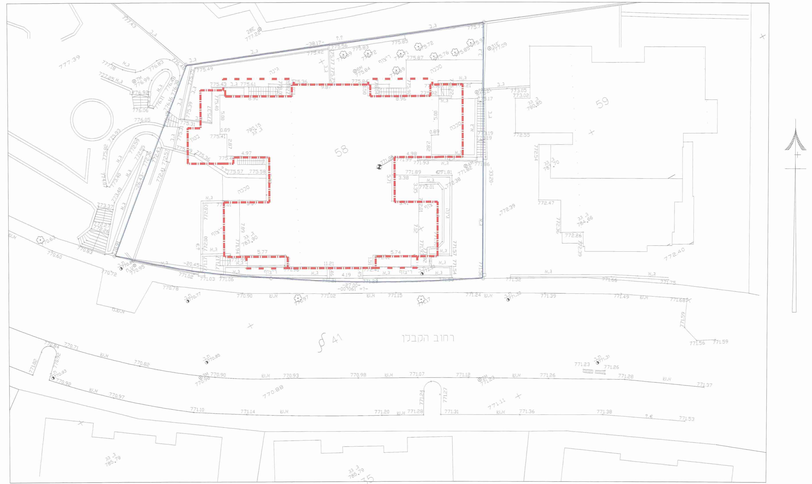

קנה מידה 1:250

מטר 0.5 0 5 10 15 20 25 מטר

תכנית מגרש קנ"מ 1:250

תוכנית מס' 13652

חומסן קומה ורחבות בניה
רח' המבכר 12 הר נוף ירושלים
תוכנית מתאר מקומית

נספח מס' 1

נספח בינוי

קנ"מ-1:100

מקרא

	בנין מאושר
	מיתון
	רחבה

עבודת שטחים

הוגש מאושר מטה ברק מת' ובאישור הוועדה המחוזית	1000	19.72
הוגש מאושר מנר ברק אבא	800	
מילוי אמיתי בחלל	1000	19.73
מילוי אמתי בין כלא לחלל	1:1	

הערות:
1. הנוף ומרקם המבנה נקבעת בתוך מרקם בנוי. ראה מסמך אדריכלי
אם מבני מן המאה בין א' אינו יפה

עורך התכנית:
אמיאל בנים אדריכל ומתכנן ערים מה. 29740
רח' אלינלוף 1 הבוכ 38 ת.ד 58080 03-5180302
לאומי-מיקוד 6328202 tel:aviel@bezeq.net
תאריך: 15/06/14