חוק התכנון והבנייה, התשכ"ה - 1965
תכנית מתאר מקומית

מס' 152-0103655

החוצבים
תכנון הדופן המזרחית של ציר החוצבים

נספח מס' 2	גליון 1 מתוך 3
מחוז	ירושלים
מרחב תכנון מקומי	מבשרת ציון
רשות מקומית	מבשרת ציון
ישוב	מבשרת ציון
תאריך	12.03.2014

נספח תנועה	קנ"מ 1000 : 1
תיאור	
תיאור	
תרשים נוסף	

שמות רשתימות:

עורך הנספח	שם: אולגה אדלמן	
	תאגיד: דגש הנדסה	
גורם מאשר	שם: דן פוכס	תאריך:
	תאגיד: דגש הנדסה	חתימה:

הערות לטבלאות החניה

1. טבלאות מאזן חניה מציגות ביקוש מקורב.
2. הביקוש המדויק יקבע במסגרת הגשת היתרי בניה והיצע יתן בהתאם.

הערות לתכנית התנועה

1. התכנית מהווה נספח תנועה לתכנית בנין עיר
2. התכנית אינה מציגה את הפתרונות המפורטים לצמתים השונים ולהסדרי התנועה המדוייקים, אלא באה להציג את התמונה הכוללת.
3. שינויים ועדכונים להסדרי התנועה/לאזורי הבקרה/לתניון/לגישות/לרמפות וכו', במסגרת התכנון המפורט ובקו"מ מתאים, ובאישור גורמי התנועה לא יהוו שינוי לתכנית המסמטרלית.

תרשים הסביבה
ללא קנ"מ.

חתך רחוב טיפוסי, 1 : 40

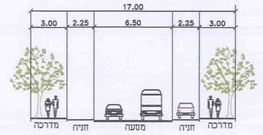

רחוב מס' 1

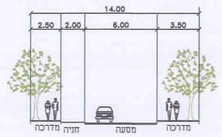

רח' מס' 2

טבלת מאזן חניה

	יישוד השטח	נתוני ביקוש חנייה: שטח פיר/יח"ד	נתוני ביקוש חנייה: תקן חניה	נתוני ביקוש חנייה: סה"כ ביקוש	חניות ציבוריות ברחוב	חניון תת קרקעי: חניות רגילות	חניון תת קרקעי: חניות כפולות	היצע: סה"כ היצע	סה"כ מאזן
200	מגורים	20	1 : 1	20					
	3 בניינים	45	1.5 : 1	65					
2 מרתפים	שב 30 יח"ד	25	2 : 1	50		189	11	200	65
	מסחר	1450	1 : 25	60		62		62	2
	חניה תפעולית			5				5	
				200				267	67
201	מגורים	25	1 : 1	25					
	3 בניינים	45	1.5 : 1	65					
מרתף אחד	שב 30 יח"ד	20	2 : 1	40		105	25	130	–
202	מגורים	25	1 : 1	25					
	3 בניינים	45	1.5 : 1	65					
מרתף אחד	שב 30 יח"ד	20	2 : 1	40		124	6	130	–
203	מגורים	10	1 : 1	10					
	3 בניינים	30	1.5 : 1	45					
מרתף אחד	שב 36 יח"ד	12	2 : 1	25		70	16	86	6
204	מגורים	24	1 : 1	24					
	4 בניינים	64	1.5 : 1	96					
2 מרתפים	שב 32 יח"ד	40	2 : 1	80		200		200	–
400	מסחר	200	1 : 25	80		8		8	–
207	מגורים	7	1 : 1	7					
	בנין אחד	15	1.5 : 1	22					
מרתף אחד	שב 30 יח"ד	8	2 : 1	16		41	12	53	8
500, 501									
502	חניה ציבורית			45	180	45		225	–
סה"כ				80				1100	80

מפת האזור

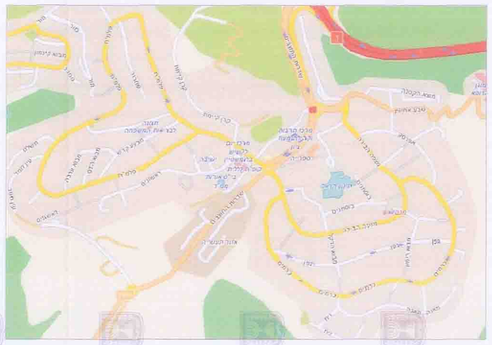

דרך החוצבים, חתך טיפוסי לרוחב

מקרא

- קו כחול
- גבול בנין תת קרקעי
- 202 מספר מגרש
- רמפת יריידה לחניה
- תחנת אוטובוס
- מעבר חציה
- זיקת הנאה למעבר רכב במפלס החניון
- סימון חניות לצורך מסחר
- שביל אופניים

חוק התכנון והבניה (הוראת שעה), התשע"א 2011
משרד הפנים - מחוז ירושלים
הוועדה לתכנון ובניה
לאשר את התוכנית
התוכנית לא נקבעה טעונה אישור השר
התוכנית נקבעה טעונה אישור השר
יו"ר הועדה
תאריך

12.03.14	עדכון תכנית תנועה בהתאם	אדריכל ופרויקס, מנהל ופרויקס
	לכניסות המגרשים החדשים	
19.02.14	עדכון תכנית תנועה בהתאם	אדריכל ופרויקס, מנהל ופרויקס
	להחלטת ות"ל מ-08.01.14	
21.08.13	עדכון תכנית בהתאם לבעלי חדש	אדריכל ופרויקס, מנהל ופרויקס
	והערות לשכת התכנון למחוזית	
25.07.13	עדכון תכנית תנועה בהתאם	אדריכל ופרויקס, מנהל ופרויקס
	להכנית האדריכלית	
07.01.13	עדכון תכנית תנועה בהתאם	אדריכל ופרויקס, מנהל ופרויקס
	להכנית האדריכלית	
10.06.13	עדכון תכנית בהתאם לבעלי חדש	אדריכל ופרויקס, מנהל ופרויקס
	והערות לשכת התכנון למחוזית	
26.05.13	נספח דחיסות הדרכים בתשוב	אדריכל ופרויקס, מנהל ופרויקס
	להערת מהנדס המחוז	
30.04.13	עדכון תכנית תנועה בהתאם	אדריכל ופרויקס, מנהל ופרויקס
	להכנית האדריכלית	
תאריך	שינויים	הערה

לעיון ○ למכרז ○ לביצוע

תאריך: 12.03.14

נוכן עבור PREPARED FOR
עמ-גר ניהול בנייה ופרויקטים

שם הפרויקט PROJECT
תכנון הדופן המזרחית של ציר החוצבים

שם התכנית DRAWING NAME
נספח מס' 2 נספח תנועה לתכנית בינוי עיר מס' 152-0103655

מידות ניירון	שובץ	קנה מידה	תכנן אולגה
	D-MAOZT.dwg	1:1000	שרטט אולגה
מהדורה 8	תאריך מהדורה	מס' התכנית	ביקר
תאריך 12.03.14	01.06.08	497-05/02	הערות

DAGESH ENGINEERING Traffic & Road Design Ltd. | דגש הנדסה תכנון תנועה ודרכים בע"מ
רח' בן גוריון 2 רמת גן 52573 | 2 BEN GURION ST. RAMAT GAN 52573
טל' (03) 7554444 | TEL. (03) 7554444
פקס' (03) 7554433 | FAX. (03) 7554433
E-MAIL: dgsh@dgsh.co.il