PRODUCED BY AN AUTODESK EDUCATIONAL PRODUCT

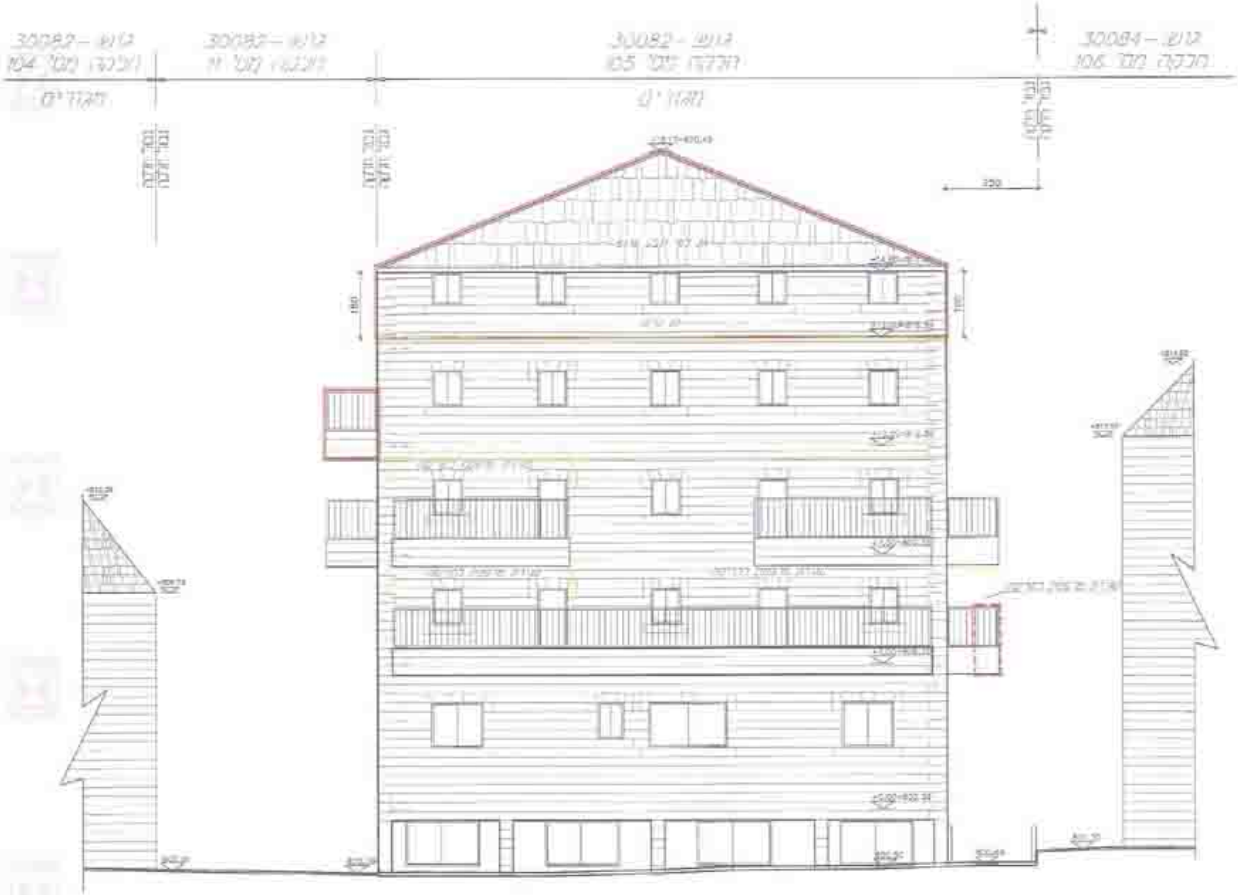
גוש – 30082
חלקה מס' 104
מגורים
גוש – 30082
חלקה מס' 11
גוש – 30082
חלקה מס' 105
גוש – 30084
חלקה מס' 106
גבול מגרש
250
180

חזית מערבית ק.מ. 1:100

רחוב נחום

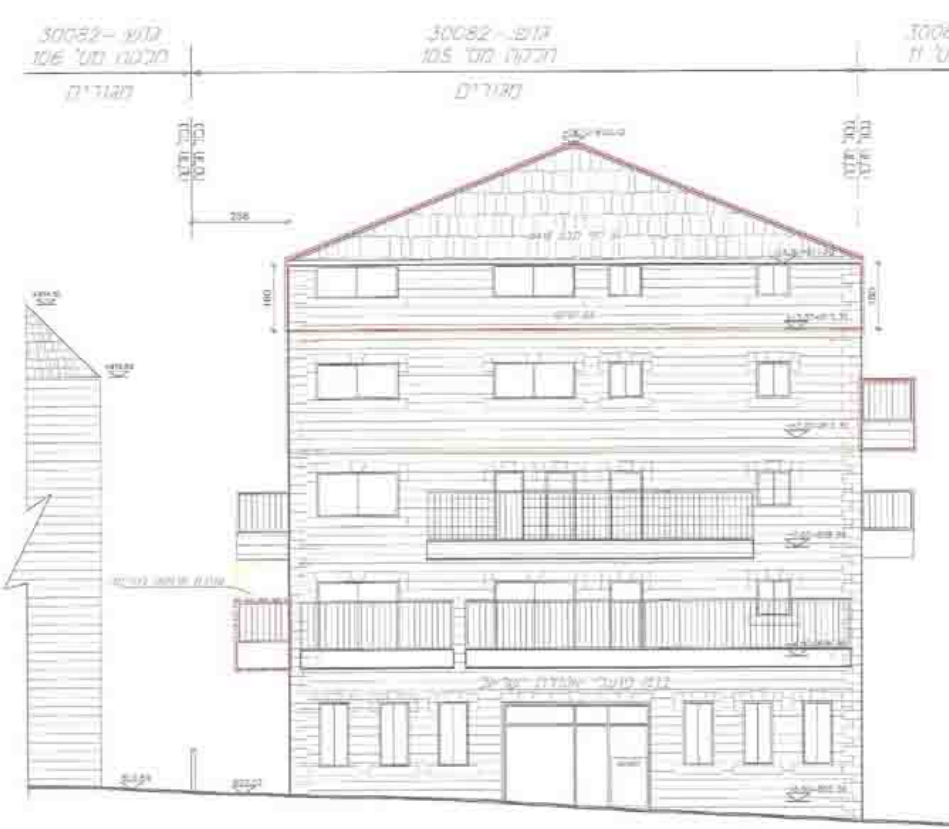
גוש – 30082
חלקה מס' 106
מגורים
גוש – 30082
חלקה מס' 105
מגורים
גבול מגרש
250
180

חזית מזרחית ק.מ. 1:100

רחוב צמוס

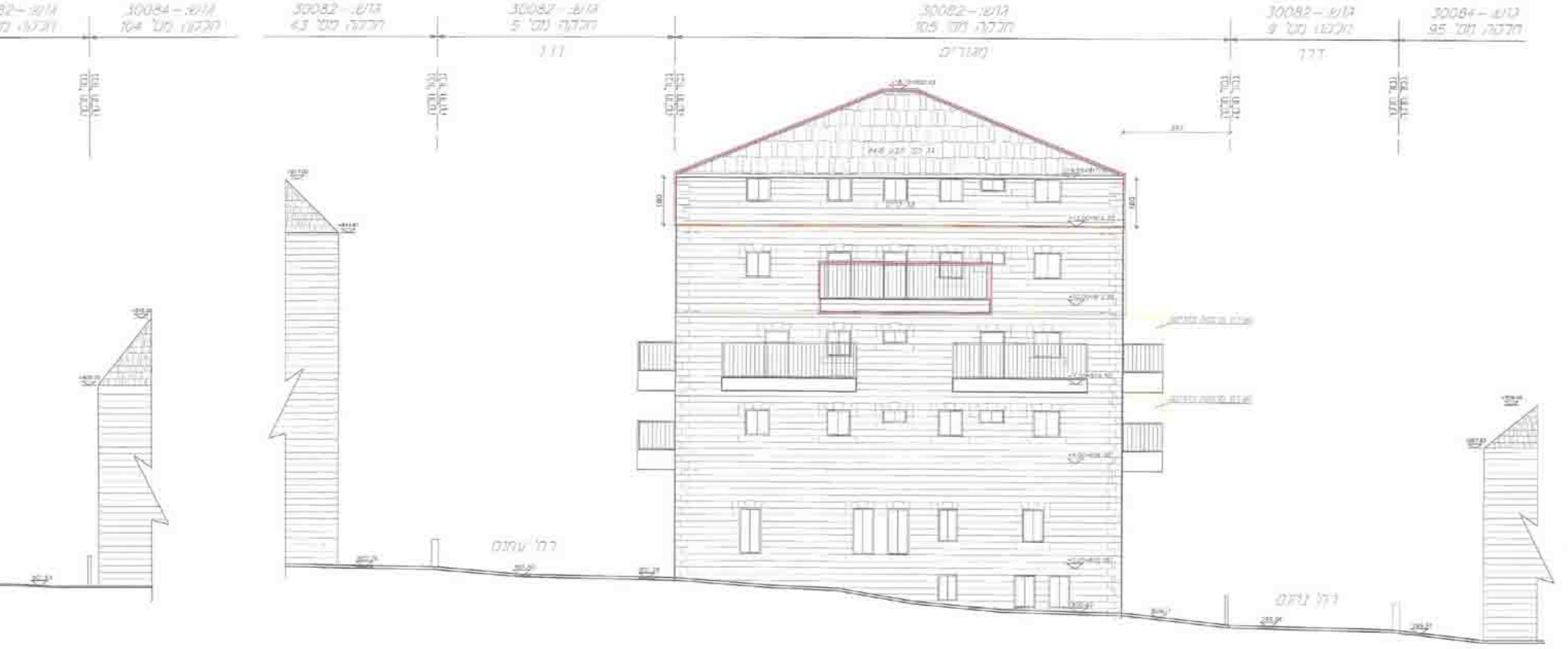

גוש: 30084-
חלקה מס' 104
גוש: 30082-
חלקה מס' 43
גוש: 30082-
חלקה מס' 5
דרך
גוש: 30082-
חלקה מס' 105
מגורים
גוש: 30082-
חלקה מס' 9
דרך
גוש: 30084-
חלקה מס' 95
גבול חלקה
180
180
רח' עמוס
רח' נחום

חזית דרומית ק.מ. 1:100

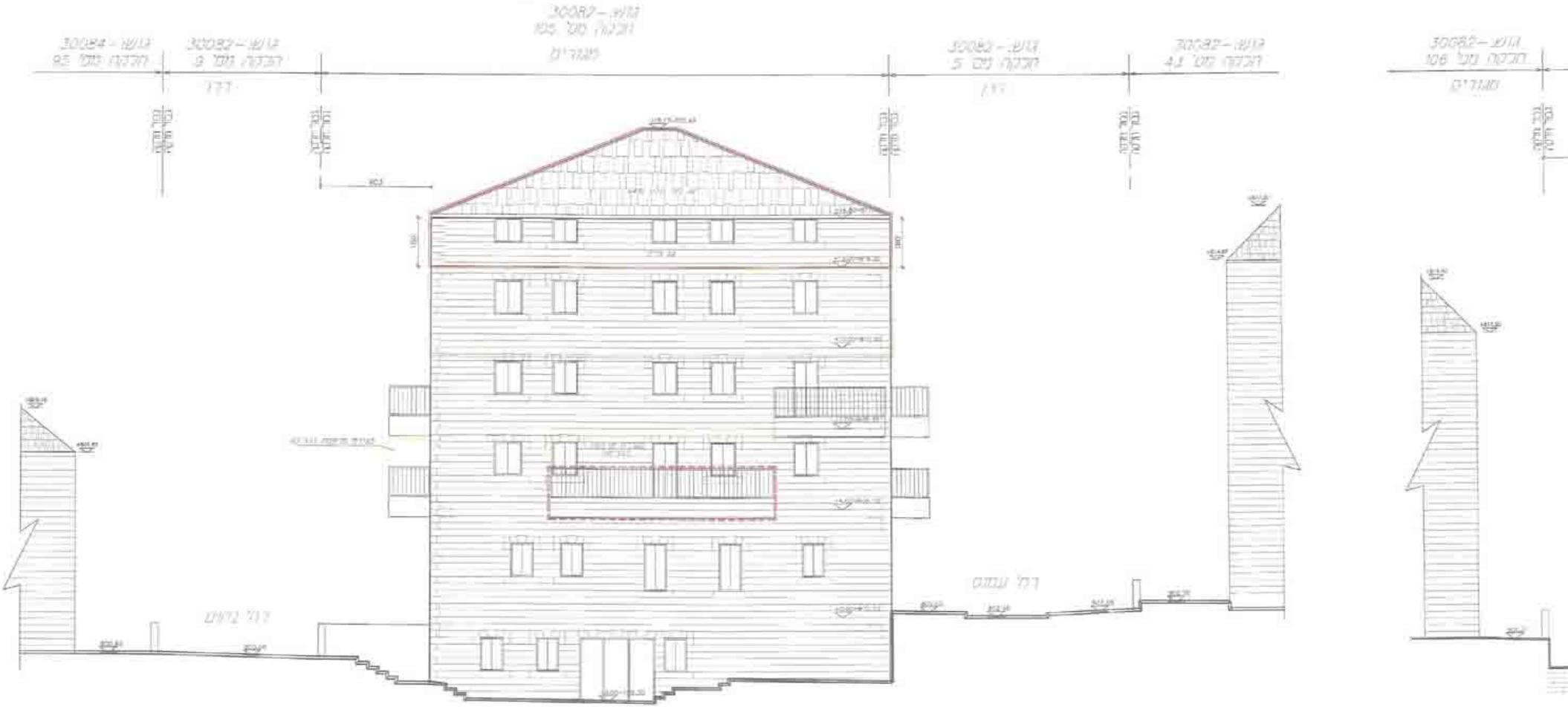
גוש- 30084
חלקה מס' 95
גוש- 30082
חלקה מס' 9
דרך
גוש- 30082
חלקה מס' 105
מגורים
גוש- 30082
חלקה מס' 5
דרך
גוש- 30082
חלקה מס' 41
גוש- 30082
חלקה מס' 106
מגורים

חזית מערבית ק.מ. 1:100

PRODUCED BY AN AUTODESK EDUCATIONAL PRODUCT

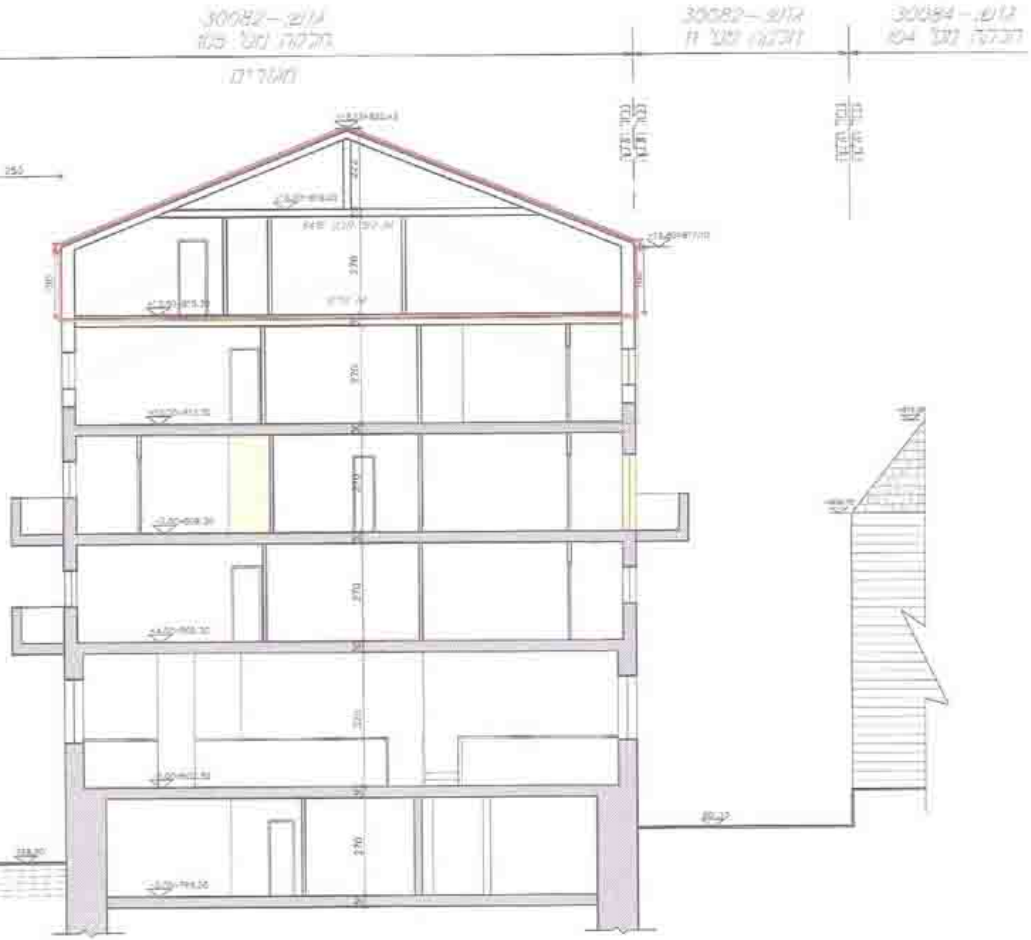
גוש - 30082
חלקה מס' 105
מגורים
גוש - 30082
חלקה מס' 11
גוש - 30084
חלקה מס' 104
250

חתך ב' ב' ק.מ. 1:100

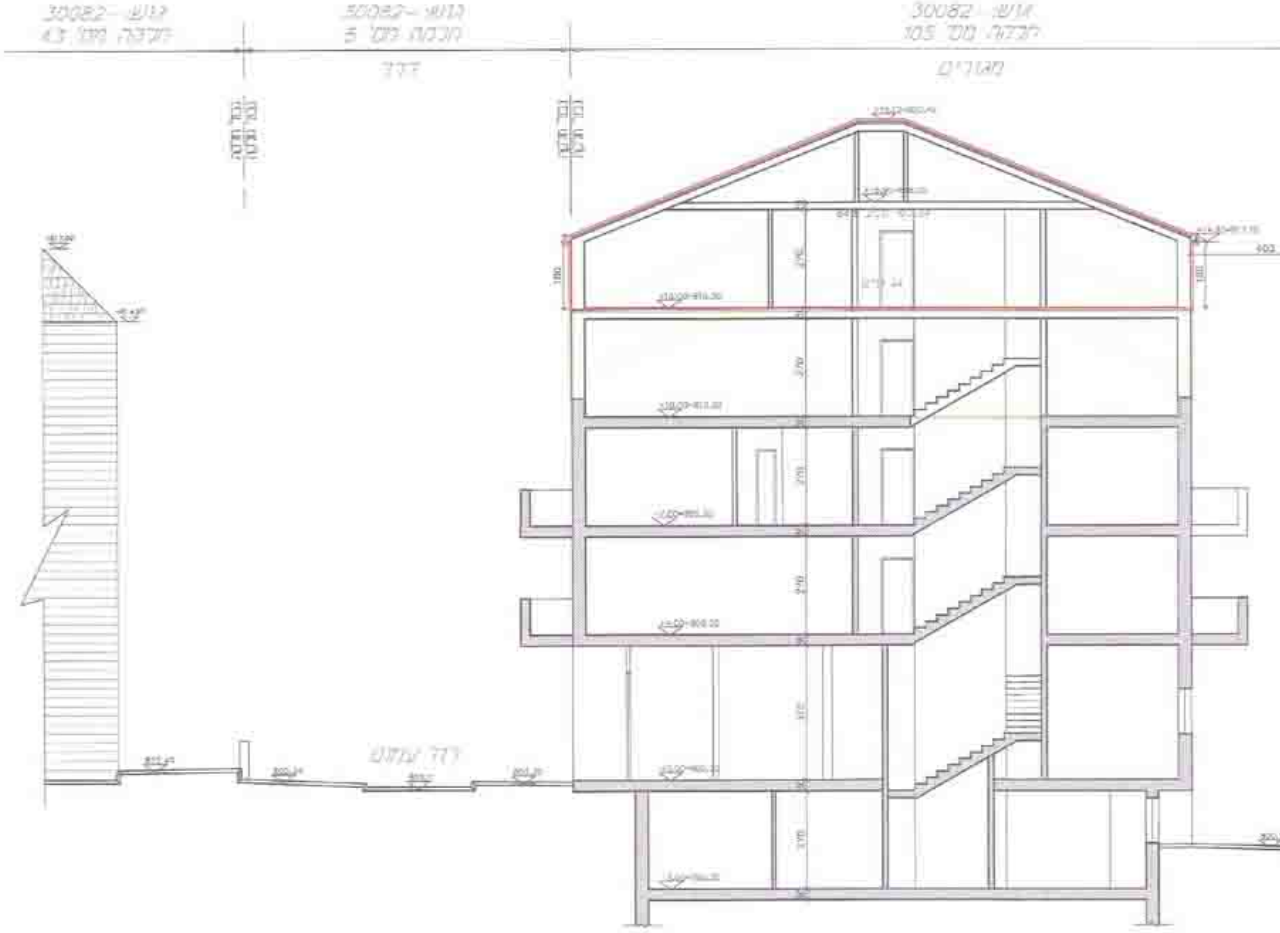
גוש - 30082
חלקה מס' 43
גוש - 30082
חלקה מס' 5
דרך
גוש - 30082
חלקה מס' 105
מגורים
דרך עתיד
400

חתך א' א' ק.מ. 1:100

PRODUCED BY AN AUTODESK EDUCATIONAL PRODUCT


גוש- 30082
חלקה חלק 9
גוש- 30084
חלקה חלק 95

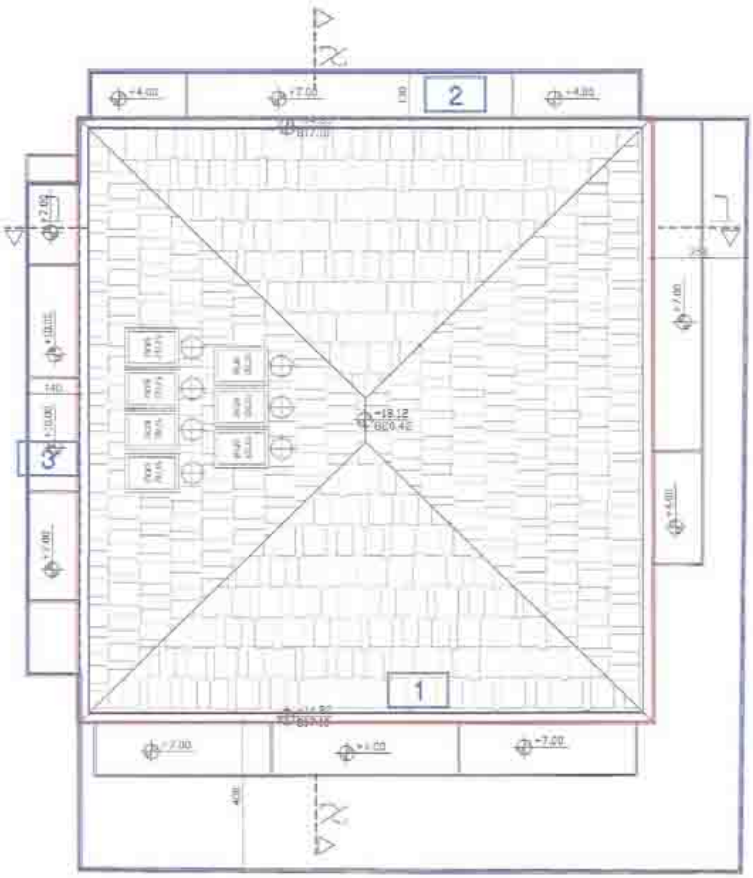
2
3
1
+4.00
+7.00
+19.12
820.42

תכנית קומת גגות ק.מ. 1:100

מפלס: +16.00=818.30

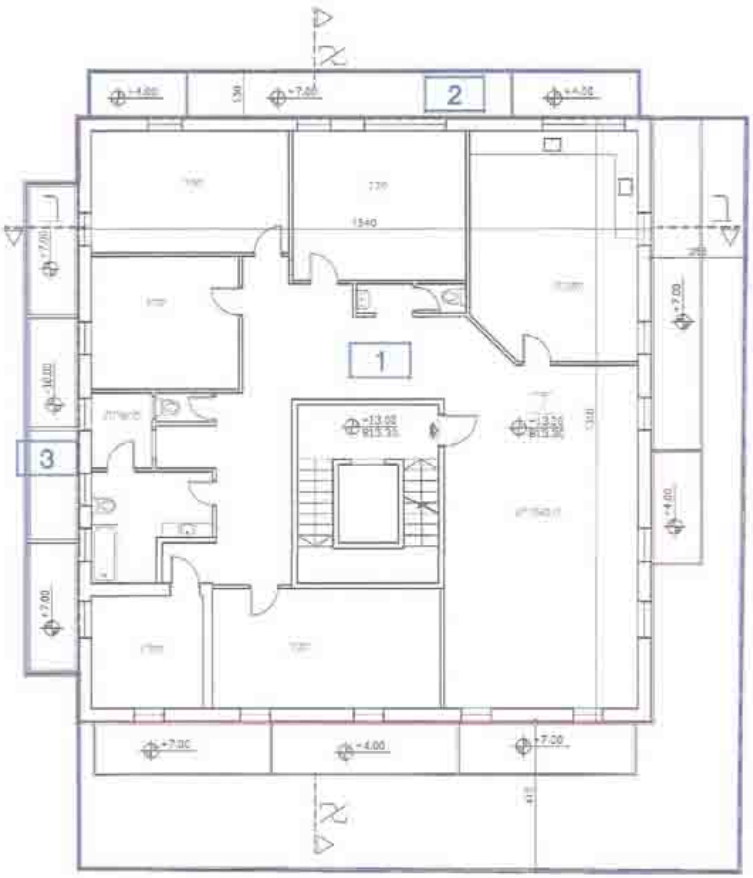
2
3
1
+4.00
+7.00
+13.00
815.30

תכנית קומה רביעית ק.מ. 1:100

מפלס: +13.00=815.30

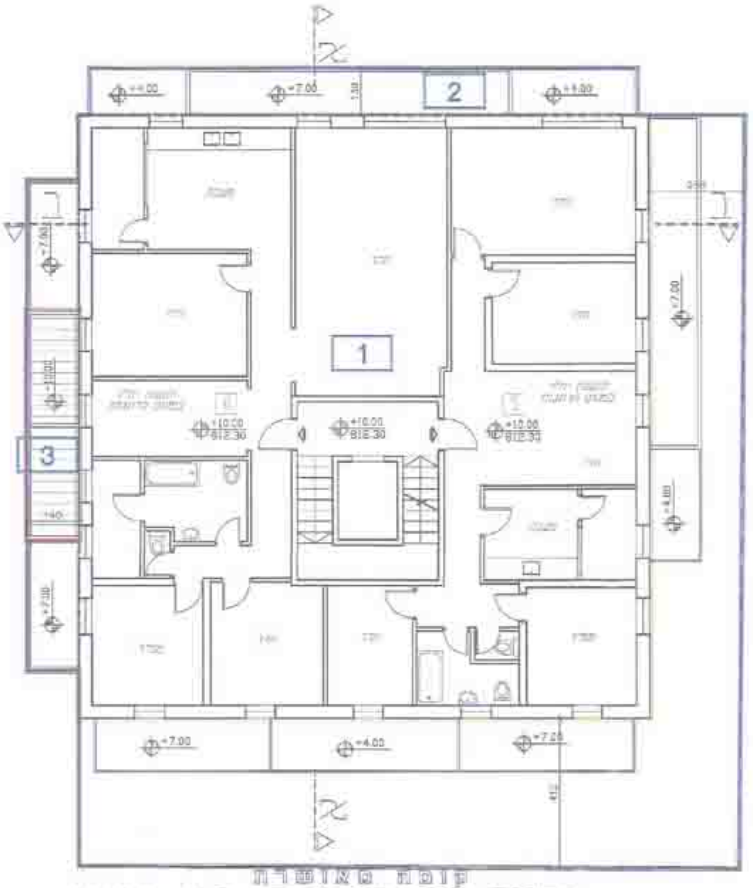
2
1
3
+4.00
+7.00
+4.00
+10.00
812.30
+10.00
812.30
+10.00
812.30
+7.00
+7.00
+4.00
+7.00
+7.00
+4.00
+7.00

קומה מאושרת

תכנית קומה שלישית ק.מ. 1:100

מפלס: +10.00=812.30

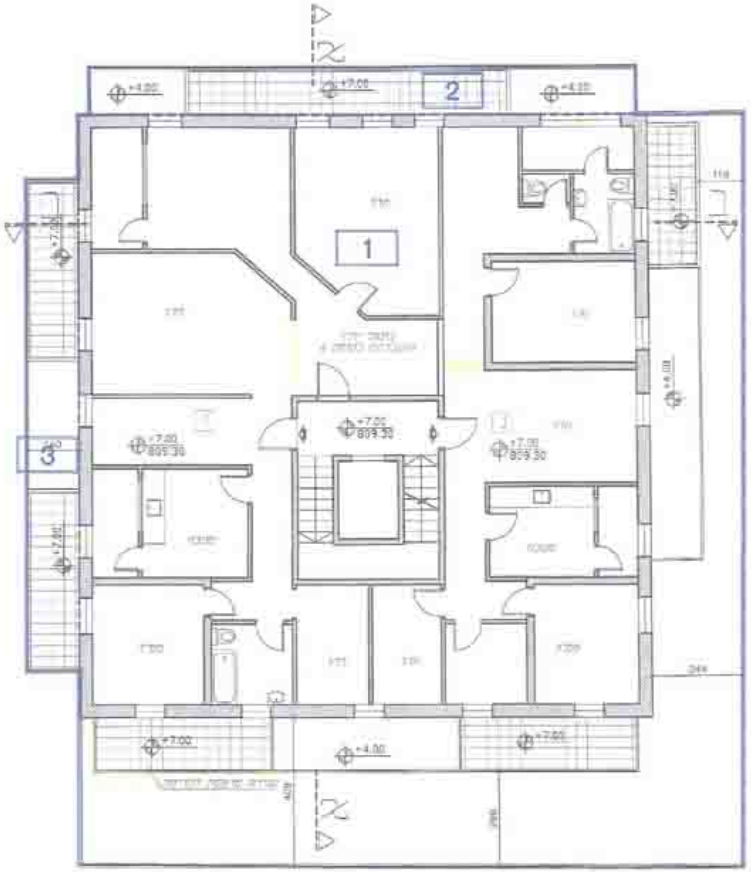
2
1
3
+4.00
+7.00
+4.00
+7.00
809.30
+7.00
809.30
+7.00
809.30
+7.00
+4.00
+7.00

תכנית קומה שנייה ק.מ. 1:100

מפלס: +7.00=809.30

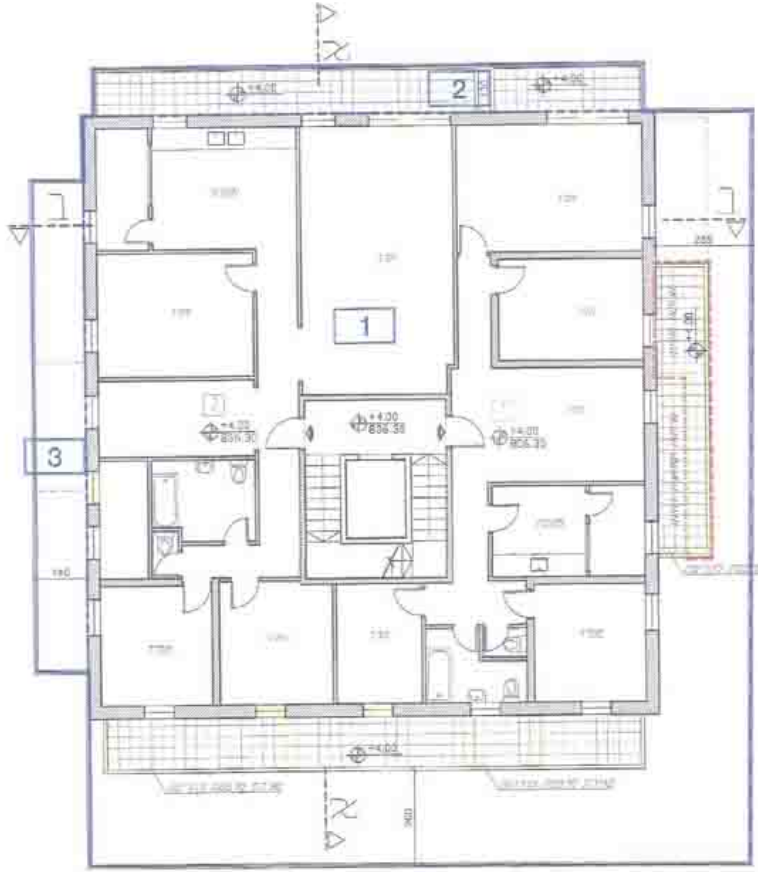
2
1
3
+4.00
+4.00
+4.00
806.30
+4.00
806.30
+4.00
806.30
+4.00

תכנית קומה ראשונה ק.מ. 1:100

מפלס: +4.00=806.30

1514959

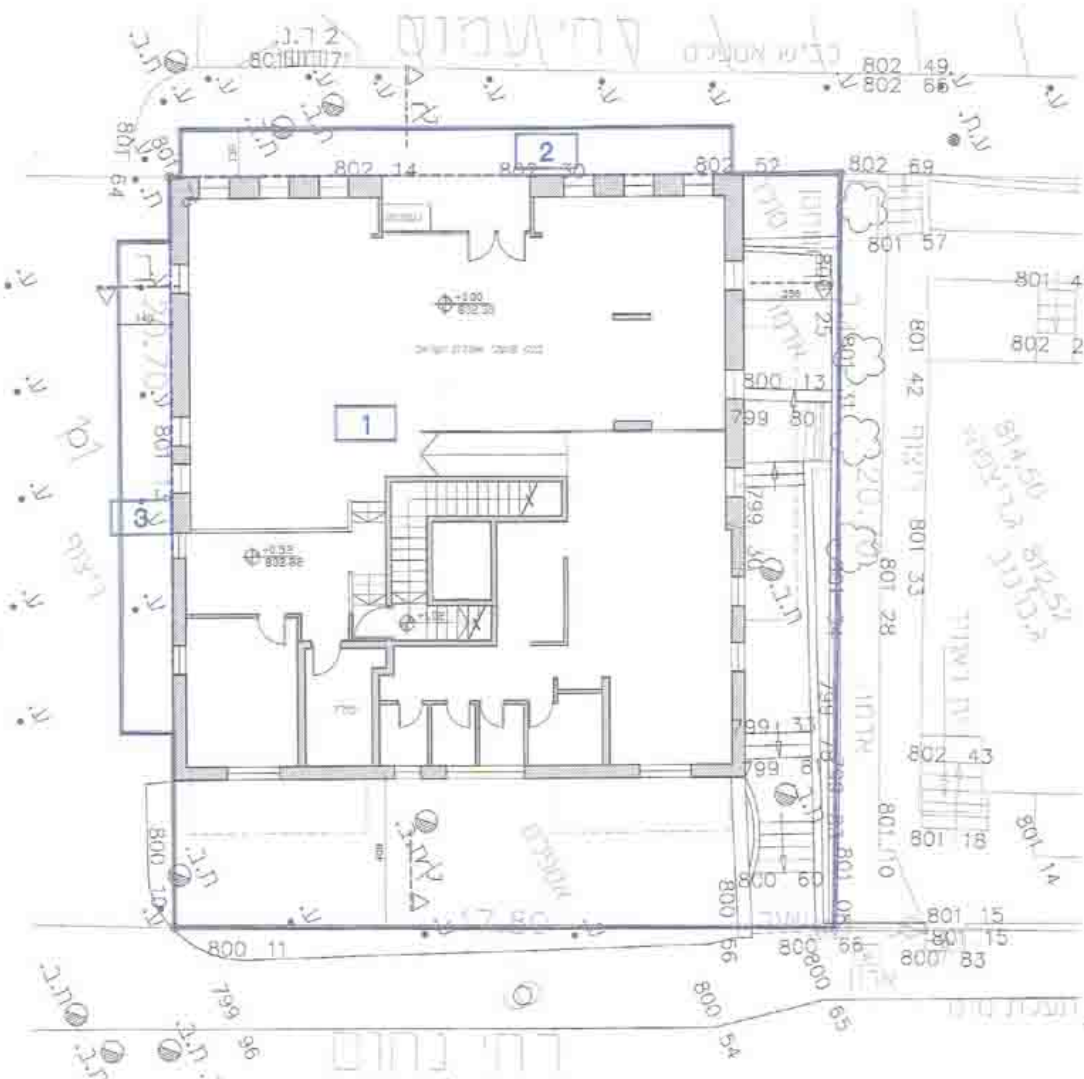

רח' עמוס
כביש אספלט
1
2
3
א
ב
802.30
רח' נחום

תוכנית פיתוח שטח
תכנית קומת קרקע ק.מ. 1:100
מפלס: +0.00=802.30

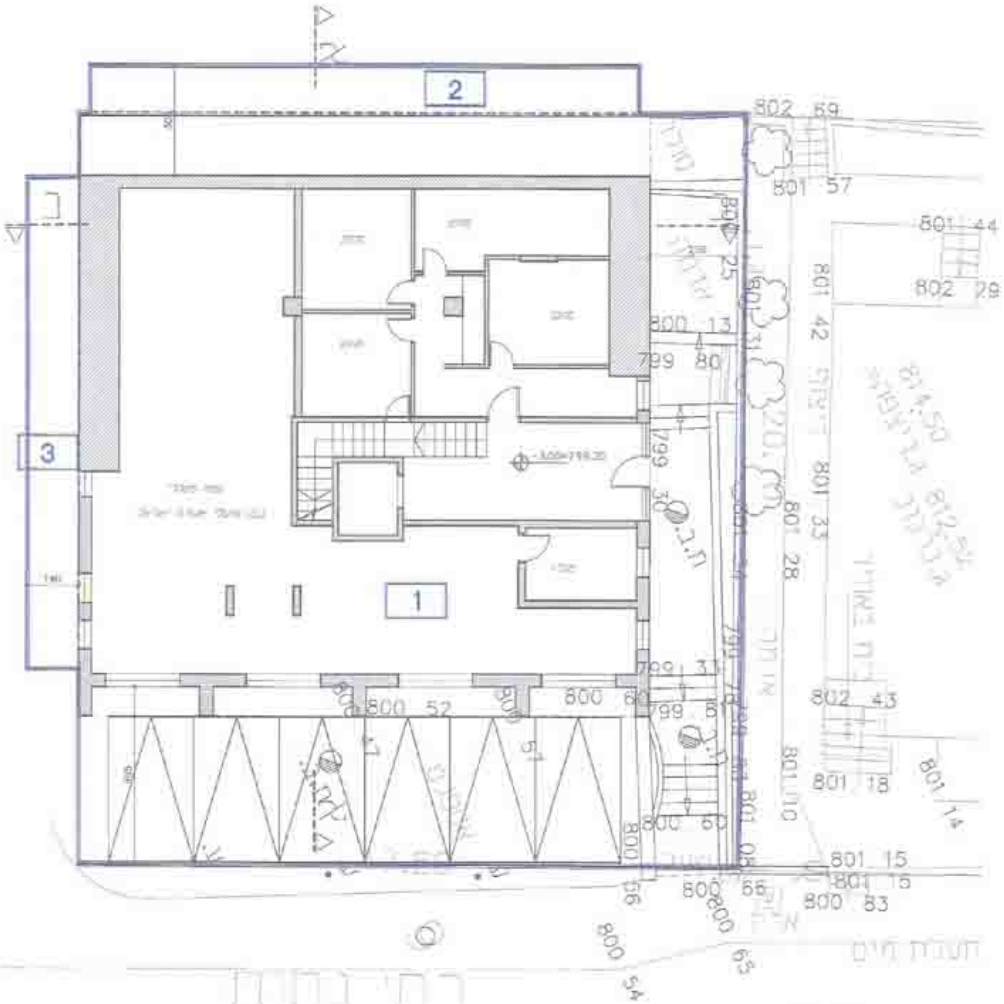

1
2
3
א
ב
-3.00=799.30
רח' נחום

תכנית קומת [illegible] ק.מ. 1:100
מפלס: -3.00=799.30

תכנית מס' 101-0078899

נספח מס' 1
תכנית בינוי ופיתוח
קנ"מ 1:100

מקרא:
- קיר קיים
- הריסה
- תוספת בנייה
- תוספת בנייה הריסה בפועל
- בנייה מאושרת ע"פ תב"ע 6418
- גבול מגרש
- מספר עץ
- מספר תא שטח

טבלת שטחים – רח' עמוס 12

סה"כ שטחים מאושרים עפ"י היתר.	747.22
סה"כ שטחים מאושרים עפ"י תב"ע	1126.18
סה"כ שטחים בפועל.	כ-800
סה"כ שטחים ללא היתר.	כ- 45

המתכנן: אדריכלית אורית קליגלר
ת.ז. 0245288044
כתובת: רח' זכרון יעקב 10
טל 02-5003469

תאריך עדכון:- 15/08/2013

זמירה שוחט - אדריכלית
מ.ר. 00101729

PRODUCED BY AN AUTODESK EDUCATIONAL PRODUCT