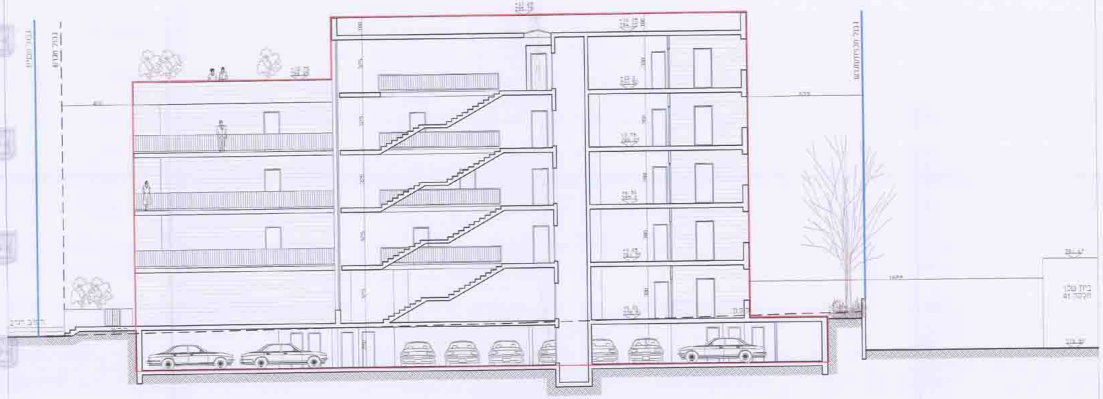
גבול מגרש
בית שכן
חלקה 41

חתך א-א

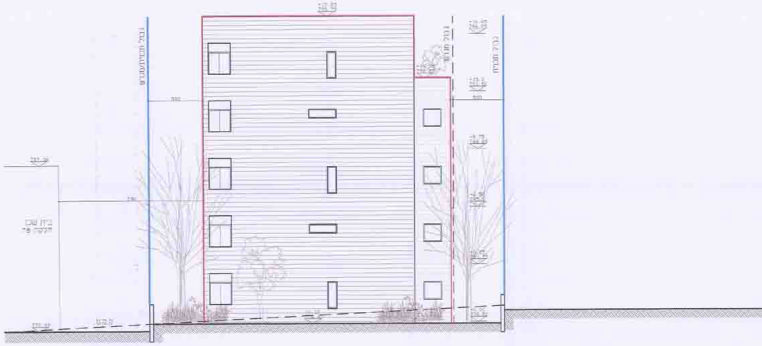

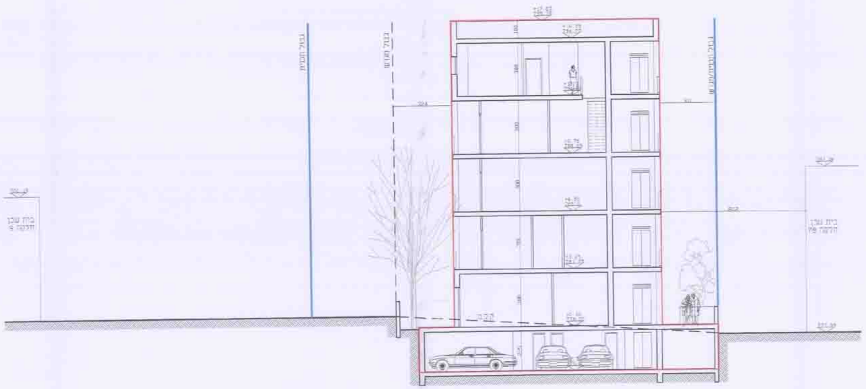
בית שכן
בית שכן

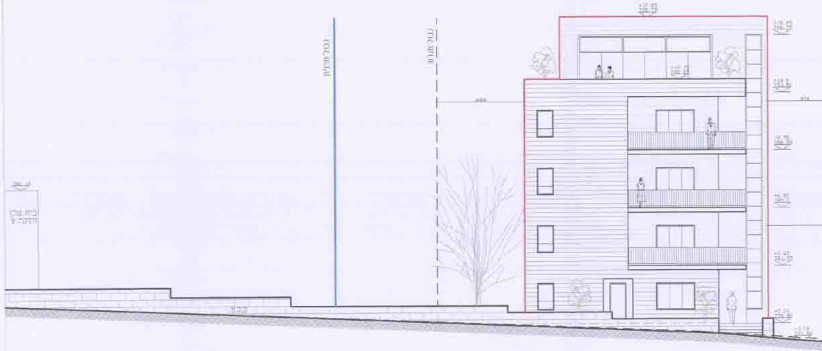

חתך ב-ב



חזית צפון מזרח



חזית דרום מזרח

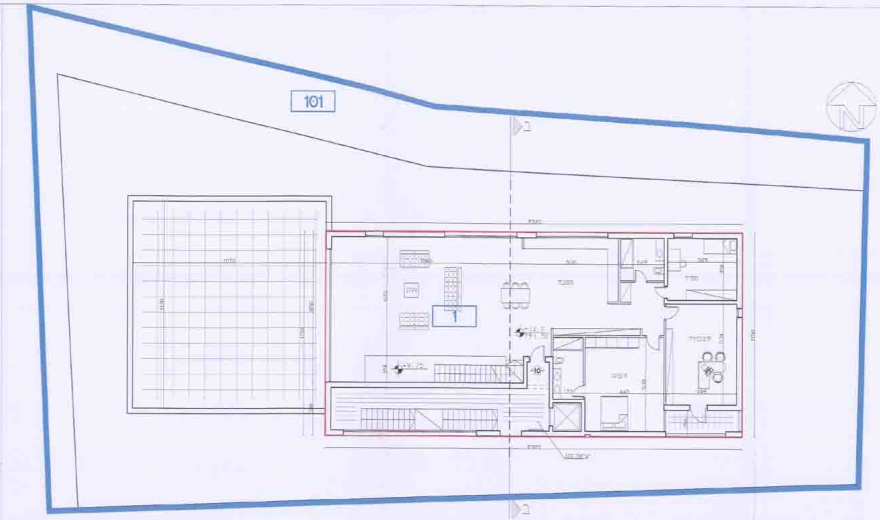

תכנית קומה רביעית מפלס (+13.0/791.50)

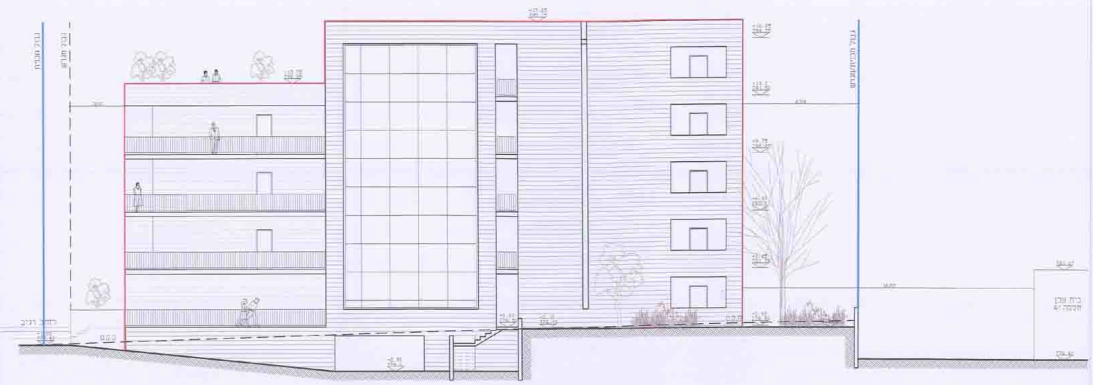

חזית דרומית

חזית מזרחית

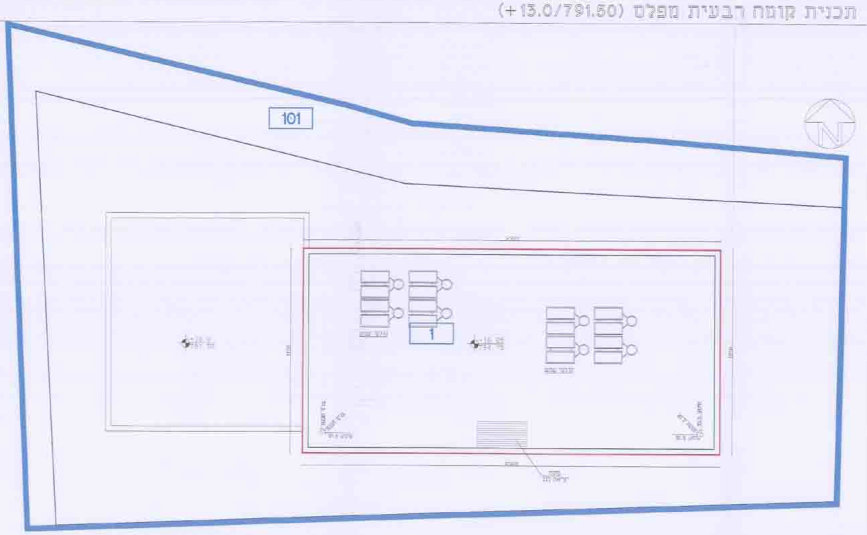

תכנית קומת גגות(+16.25/794.75)



חזית צפונית

חזית מערבית

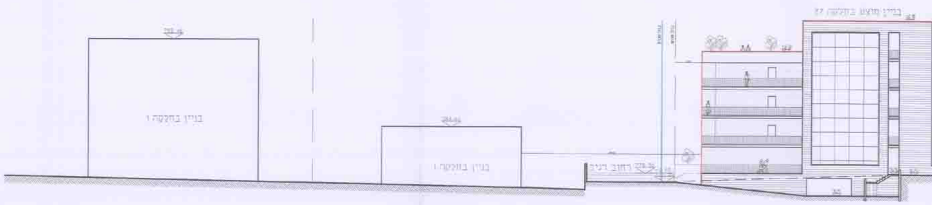

חב רחוב נשיבי גרייב



חזית דרום מערבית

חזית צפון מערבית

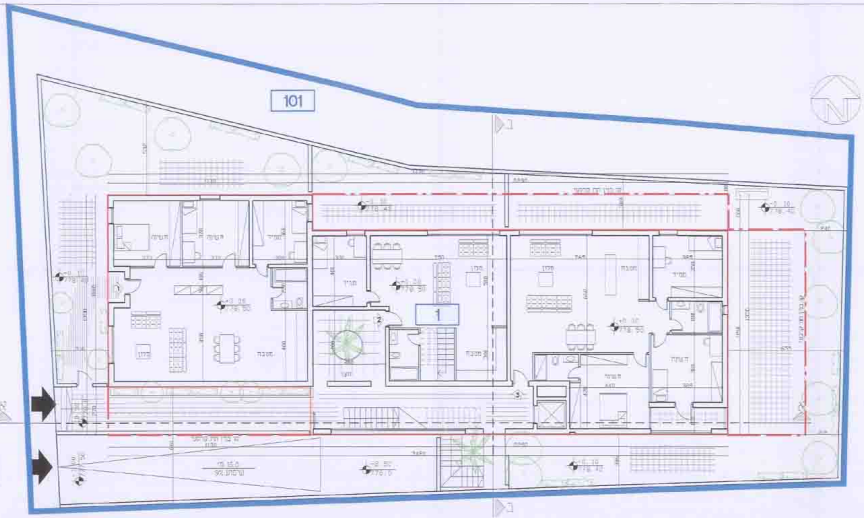

תכנית קומת כניסה מפלס (+0.00/778.50)

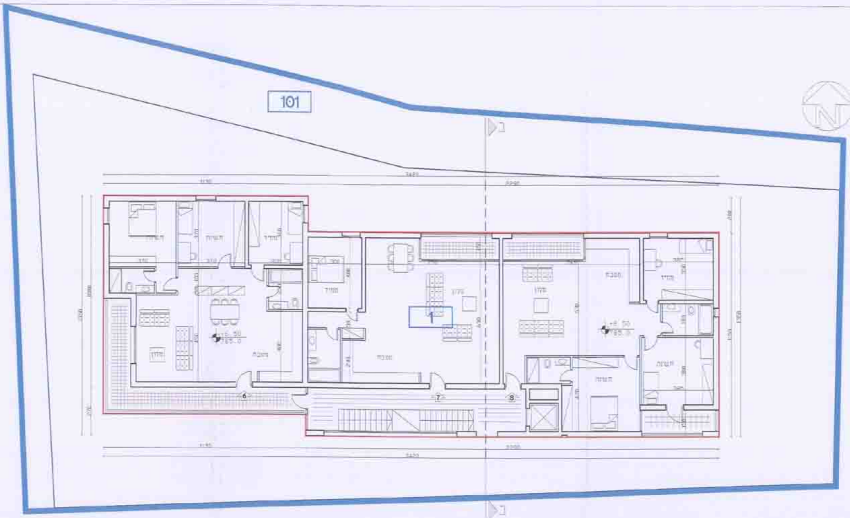

תכנית קומה שניה מפלס (+6.50/785.0)

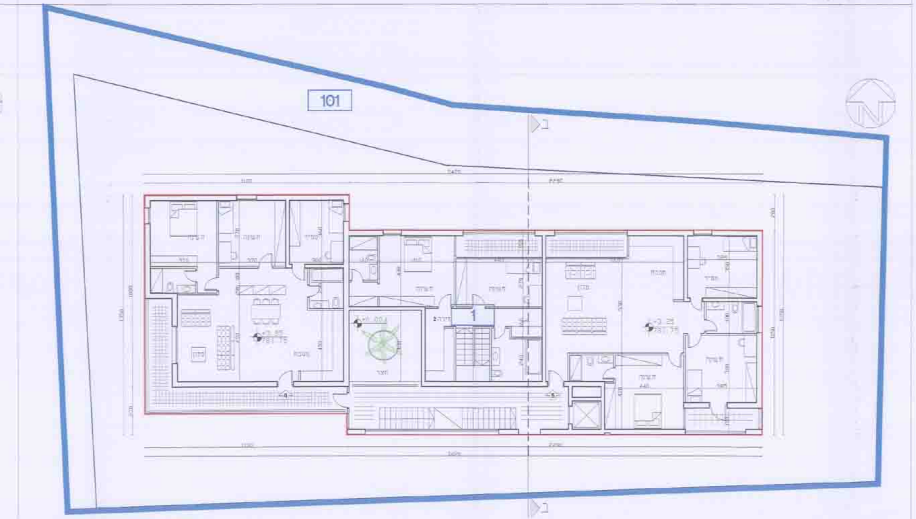

תכנית קומה ראשונה מפלס (+3.25/781.75)

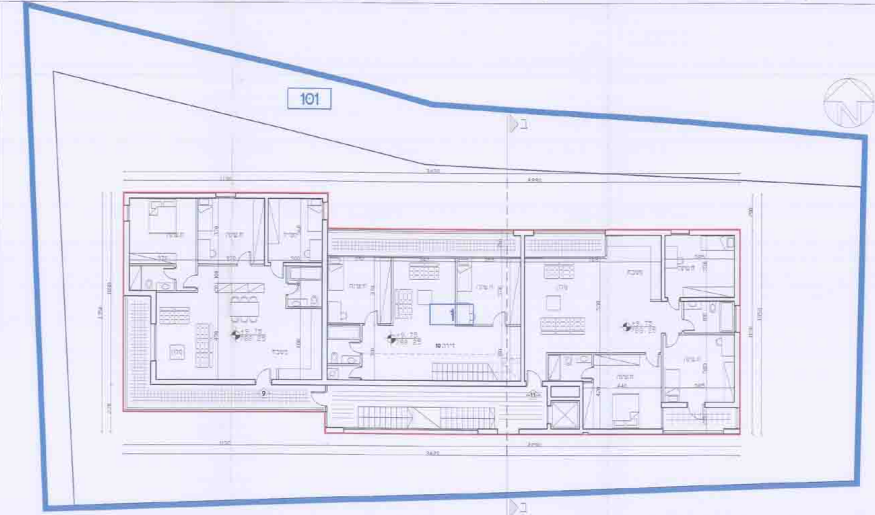

תכנית קומה שלישית מפלס (+9.75/788.25)

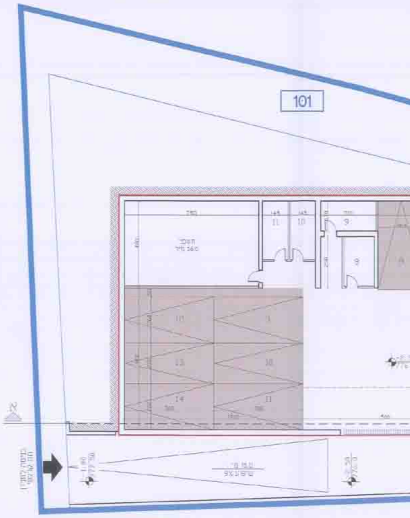

חתך לרו

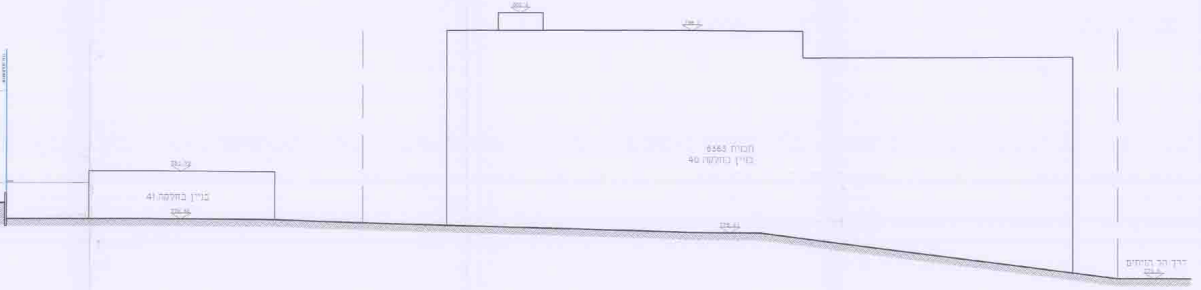
בניין בחלקה 41
תכנית 6563
בניין בחלקה 40
דרך הר הזיתים

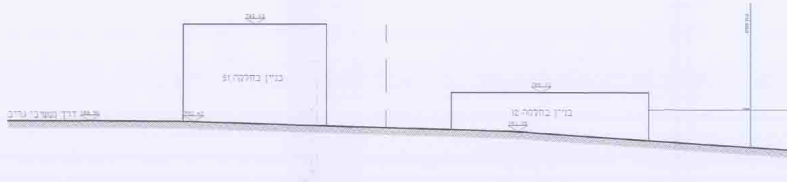
דרך נששיבי גריב
בניין בחלקה 51
בניין בחלקה 12

יב

חתך לרוחב רחוב נששיבי גרייב קנ"מ 1:200

חוק התכנון והבנייה, התשכ"ה - 1965
תכנית מפורטת

מס' 101-0081091

שם התכנית

הקמת בנין חדש בן 5קומות
מעל קומת חניה שייך גיראח-ירושלים

נספח בינוי גליון 2 מתוך 2

שם הנספח		קנ"מ
נספח בינוי 1		1:100
שלב: מתן תוקף		

תאריך	20/02/2014

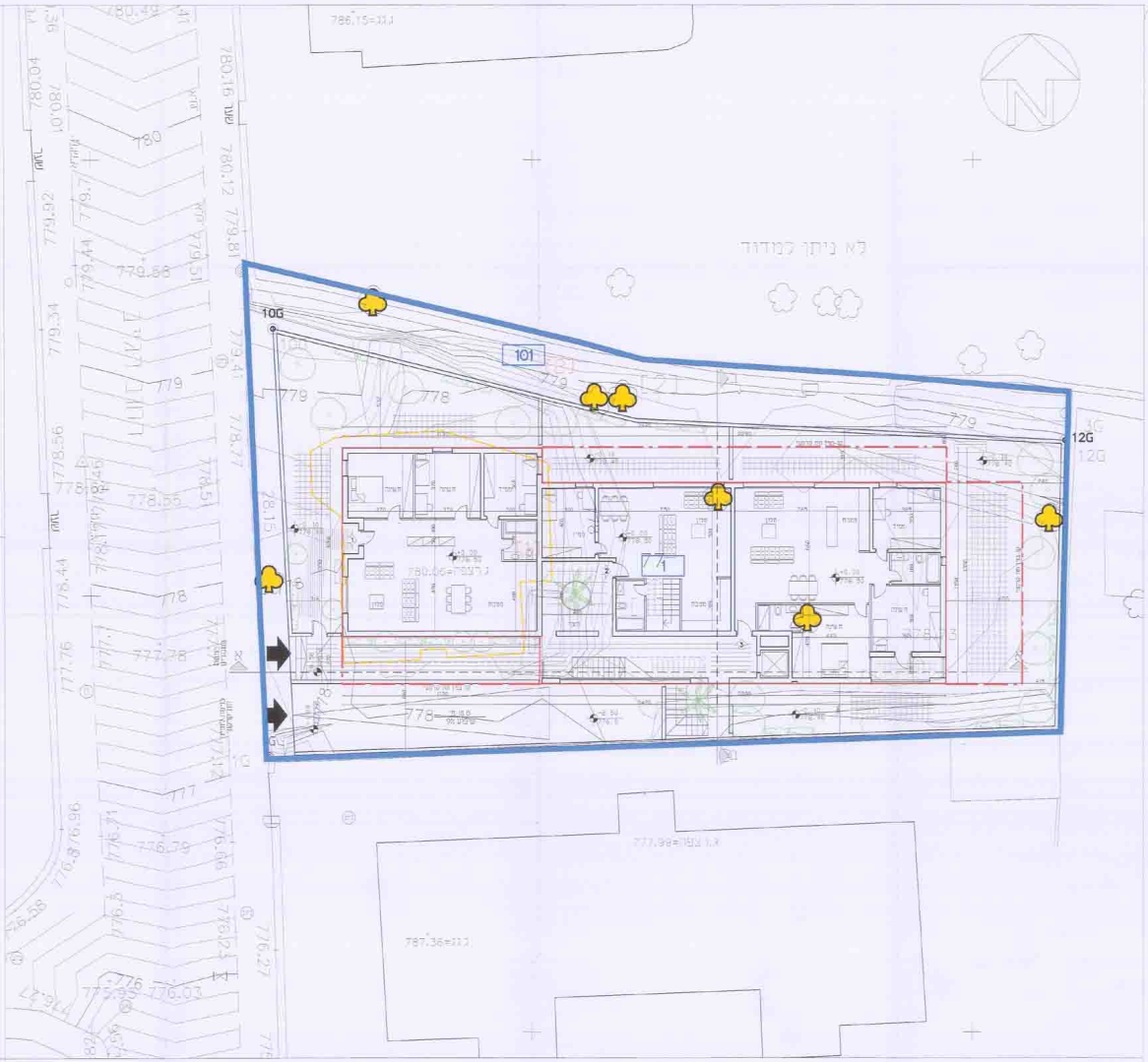
לא ניתן למדוד
101
10G
12G
1G
780
779
778
777
776
787.36=ג.ג
777.98=ג.ג

תכנית העמדה

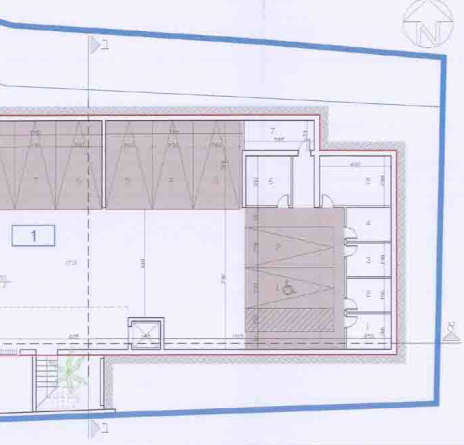

תכנית קומת חניה מפלס(-2.60/776.0)

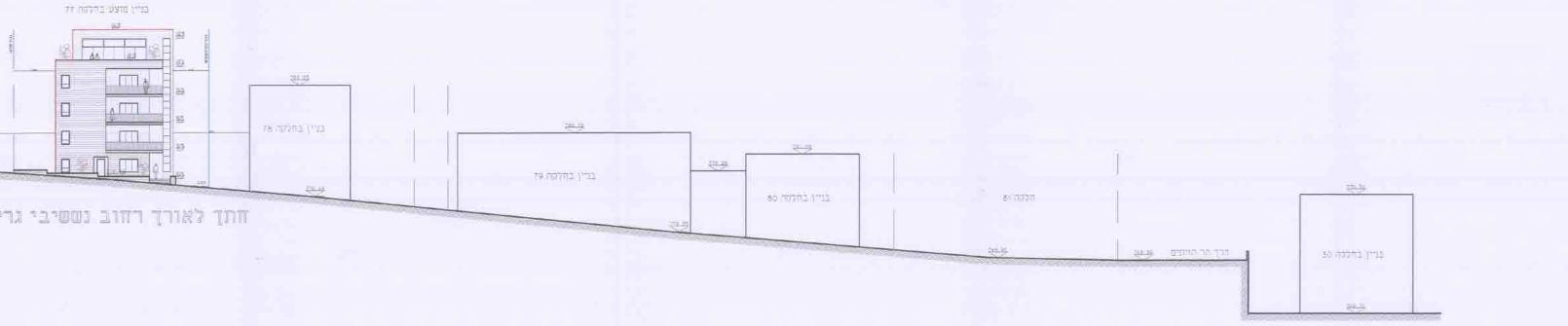
בניין מוצע בחלקה 77
בניין בחלקה 78
בניין בחלקה 79
בניין בחלקה 80
חלקה 81
דרך הר הזיתים
בניין בחלקה 30
חתך לאורך רחוב נששיבי גר

חתך לאורך רחוב נששיבי גרייב קנ"מ 1:200

מקרא	
גבול תכנית	━
בנין קיים	▭
הריסה	━
מס' תא שטח	1
מס' גוש	30134
גבול חלקה	▭
מס' חלקה	77
קו בנין תת קרקעי	━ · ━
בניה מוצעת	━
עץ לעקירה	♣
עץ לנטיעה	○

שמות וחתימות:

עורך התוכנית	שם	באסם עליאן	חתימה		
	מען	משרד אדריכלים רח' ינאי 6 - ירושלים	תאריך	20/02/2014	