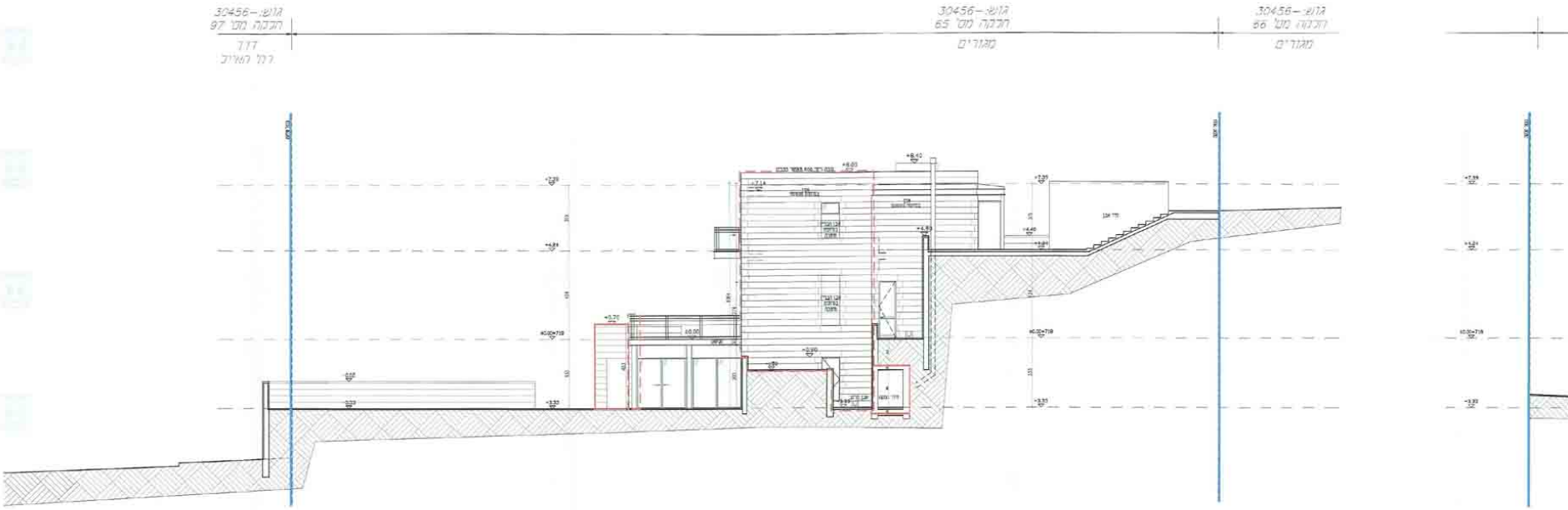
גוש: 30456-
חלקה מס' 97
דרך
רח' האריב
גוש: 30456-
חלקה מס' 65
מגורים
גוש: 30456-
חלקה מס' 66
מגורים

חזית מזרחית ק.מ. 1:100

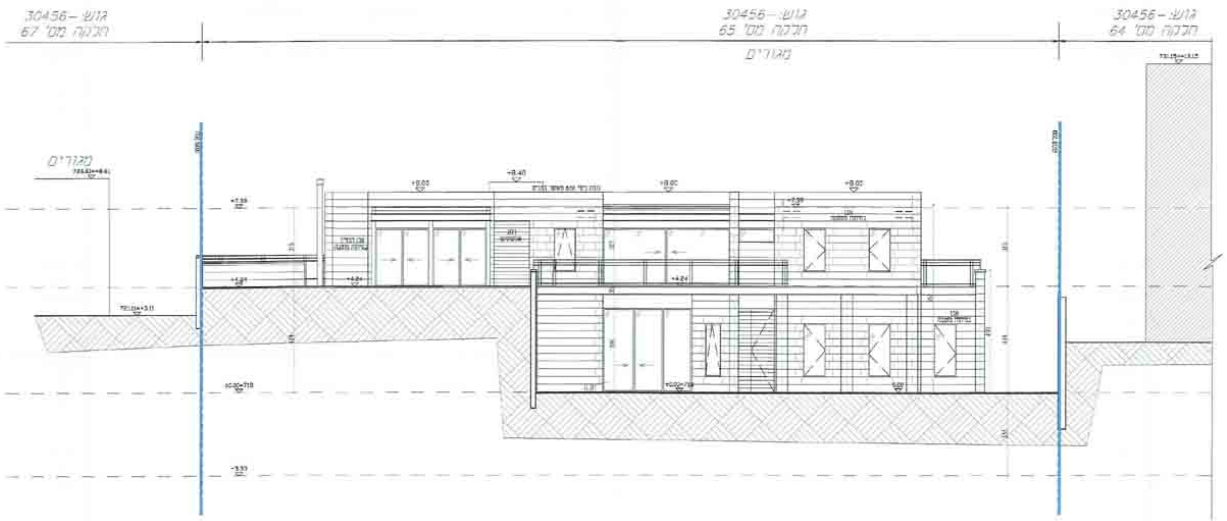
גוש: 30456-
חלקה מס' 67
מגורים
גוש: 30456-
חלקה מס' 65
מגורים
גוש: 30456-
חלקה מס' 64

חזית צפונית ק.מ. 1:100

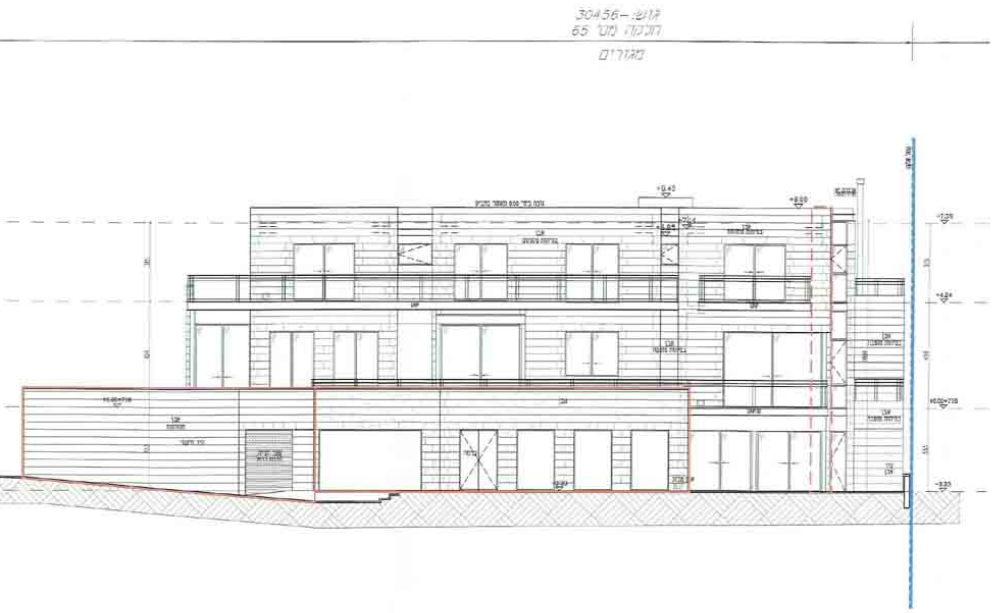
גוש: 30456-
חלקה מס' 65
מגורים

חזית דרומית ק.מ. 1:100

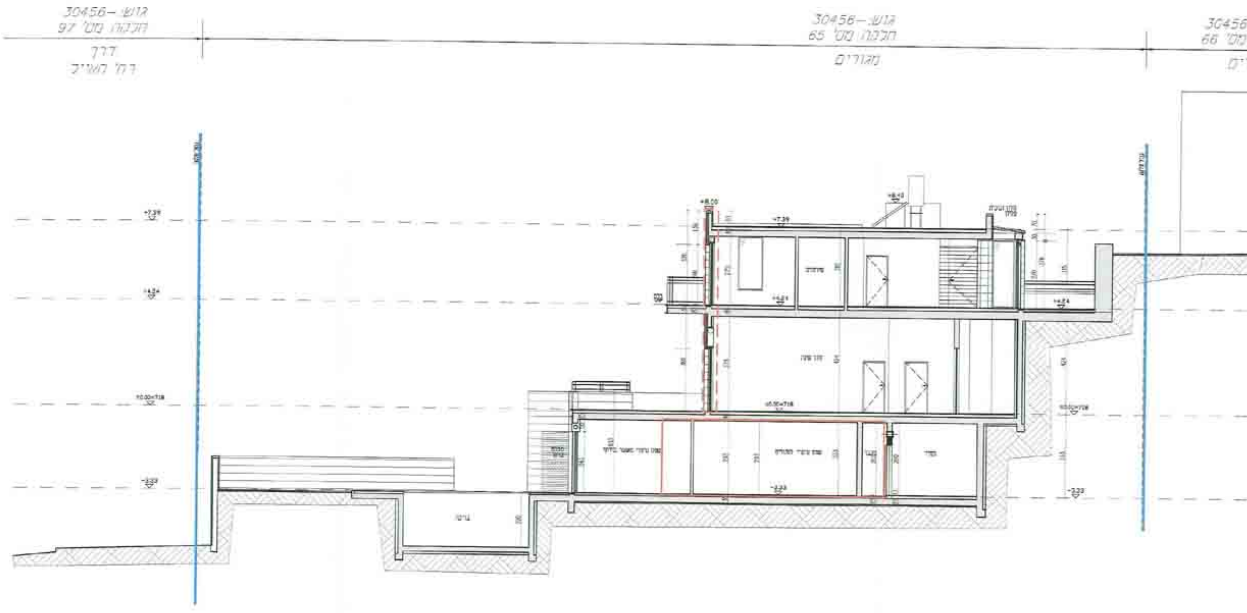
גוש: 30456-
חלקה מס' 97
דרך
רח' האייל
גוש: 30456-
חלקה מס' 65
מגורים

חתך 1-1 ק.מ. 1:100

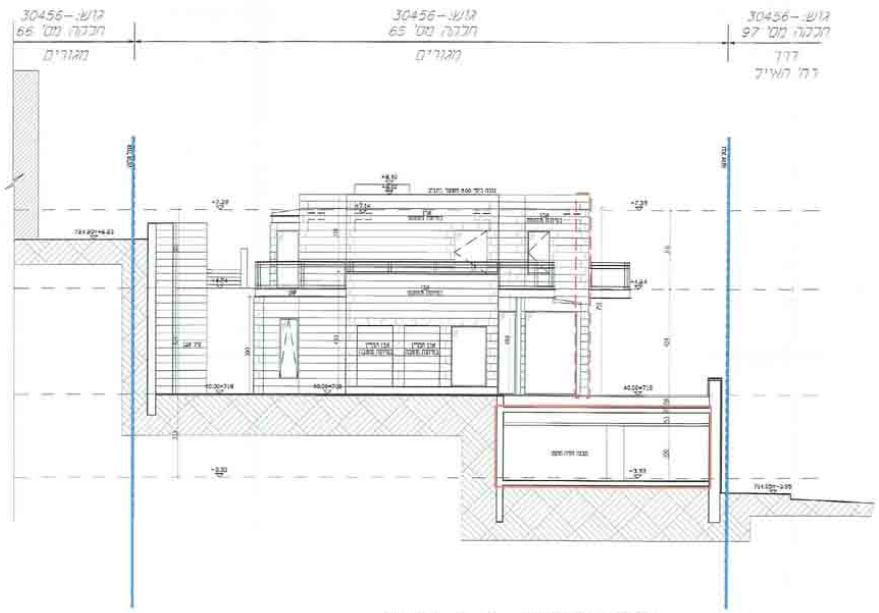
גוש: 30456-
חלקה מס' 66
מגורים
גוש: 30456-
חלקה מס' 65
מגורים
גוש: 30456-
חלקה מס' 97
דרך
רח' האייל

חזית מערבית ק.מ. 1:100

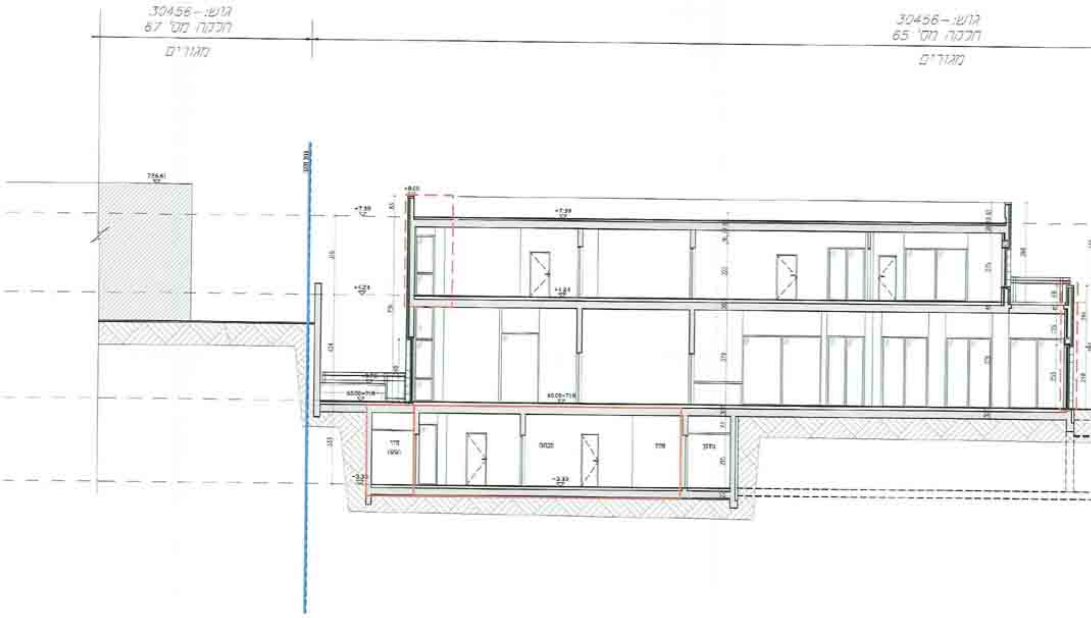
גוש: 30456-
חלקה מס' 67
מגורים
גוש: 30456-
חלקה מס' 65
מגורים

חתך 2-2 ק.מ. 1:100

גוש: 30456
חלקה מס' 111
דרך משולבת
רח' ערד
גוש: 30456
חלקה מס' 64
מגורים

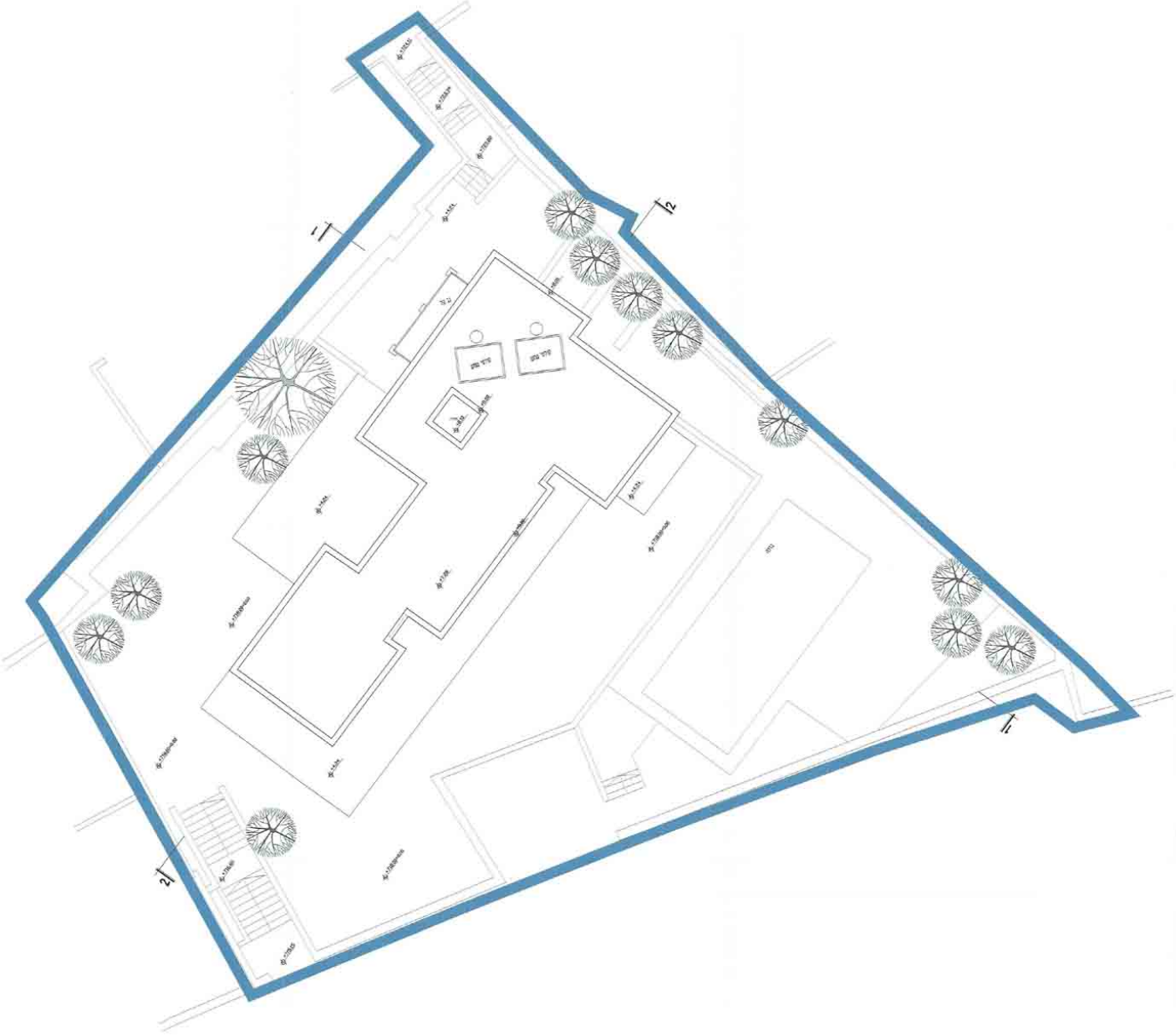

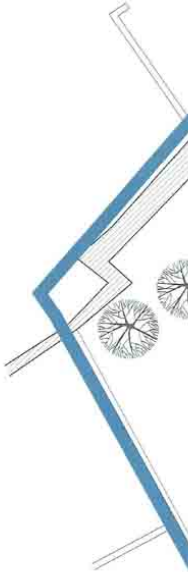

תכנית גגות

מפלס: +7.28

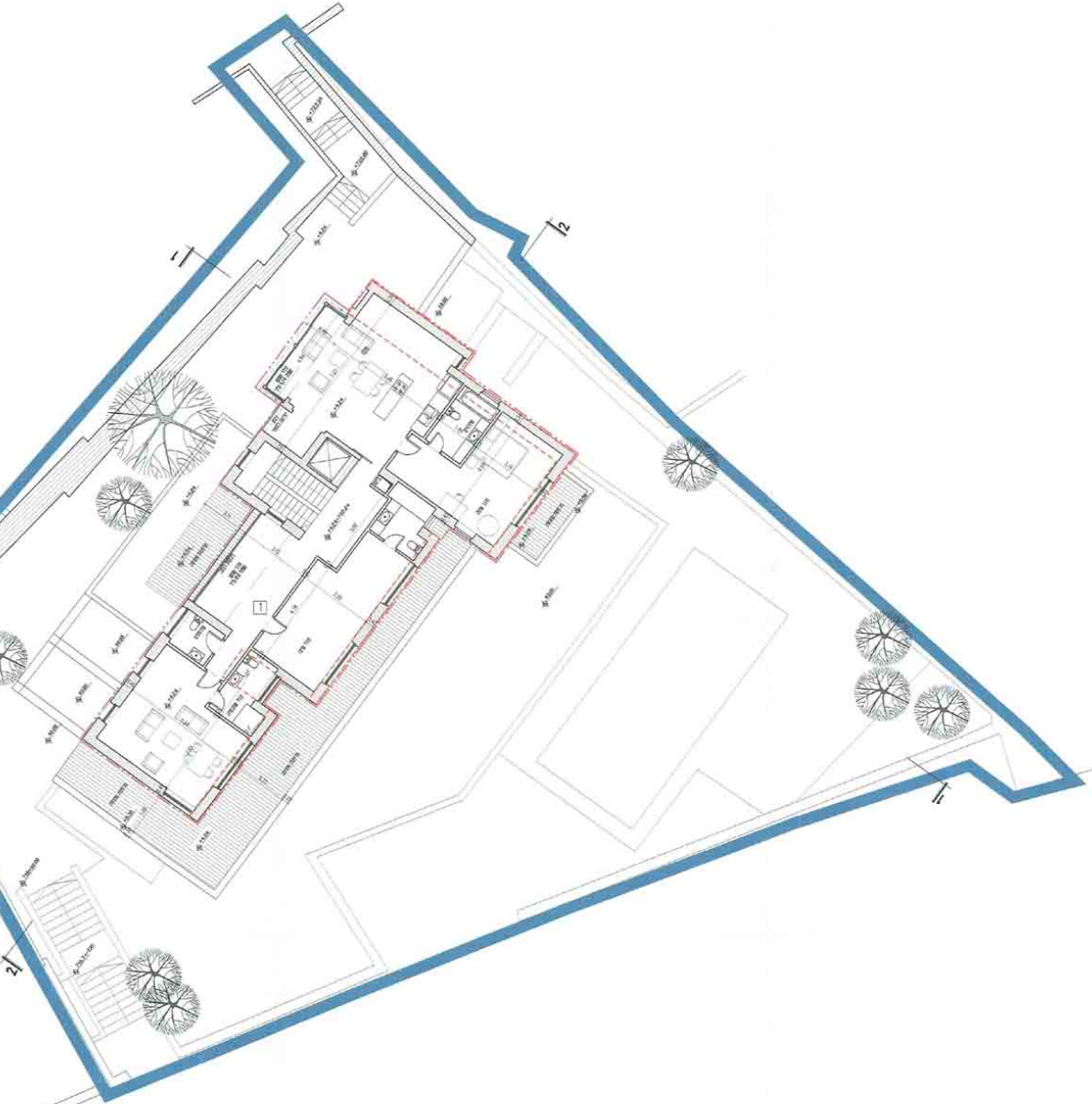

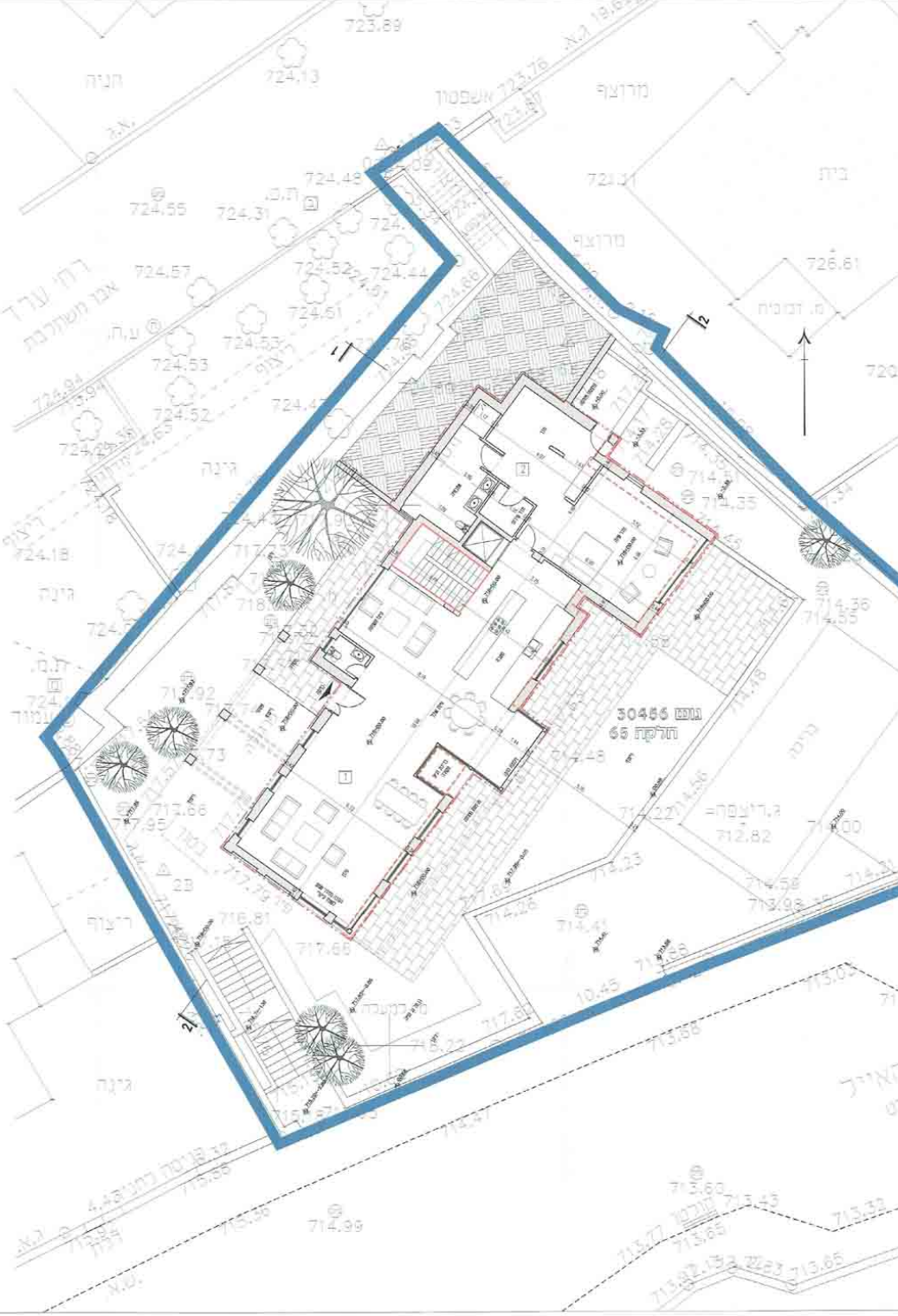
חניה
724.13
723.89
אשפתון
723.76
ג.א. 19.61
מרוצף
בית
721.31
מרוצף
726.61
מ. זכוכית
רחי ערד
אבן משתלבת
ע.ח.
ת.ט.
724.55
724.31
724.48
724.57
724.52
724.44
724.61
724.53
724.53
724.52
724.47
724.94
724.18
גינה
גינה
ריצוף
30456 גוש
65 חלקה
ג.רצפה=
712.82
714.48
714.22
714.56
713.23
714.58
713.98
714.26
714.41
714.36
714.55
714.35
714.00
10.45
717.65
717.66
716.81
717.95
713.66
713.92
713.58
713.60
713.43
713.65
713.77
714.99
715.56
715.36
ריצוף
גינה
ג.א.
ג.א.
4.43
18.37
מ. מחסנה
1
2
2

קומה ראשונה

מפלס: +4.24

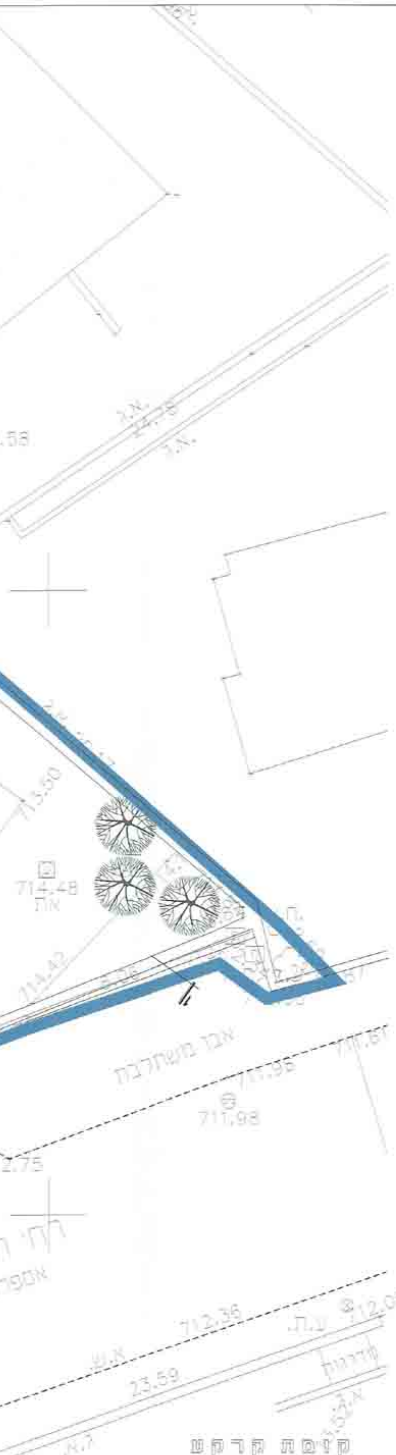
אבן משתלבת
711.96
711.98
714.48
23.59
712.36
ע.ת.
712.05
מדרגות

קומת קרקע

מפלס: ±0.00

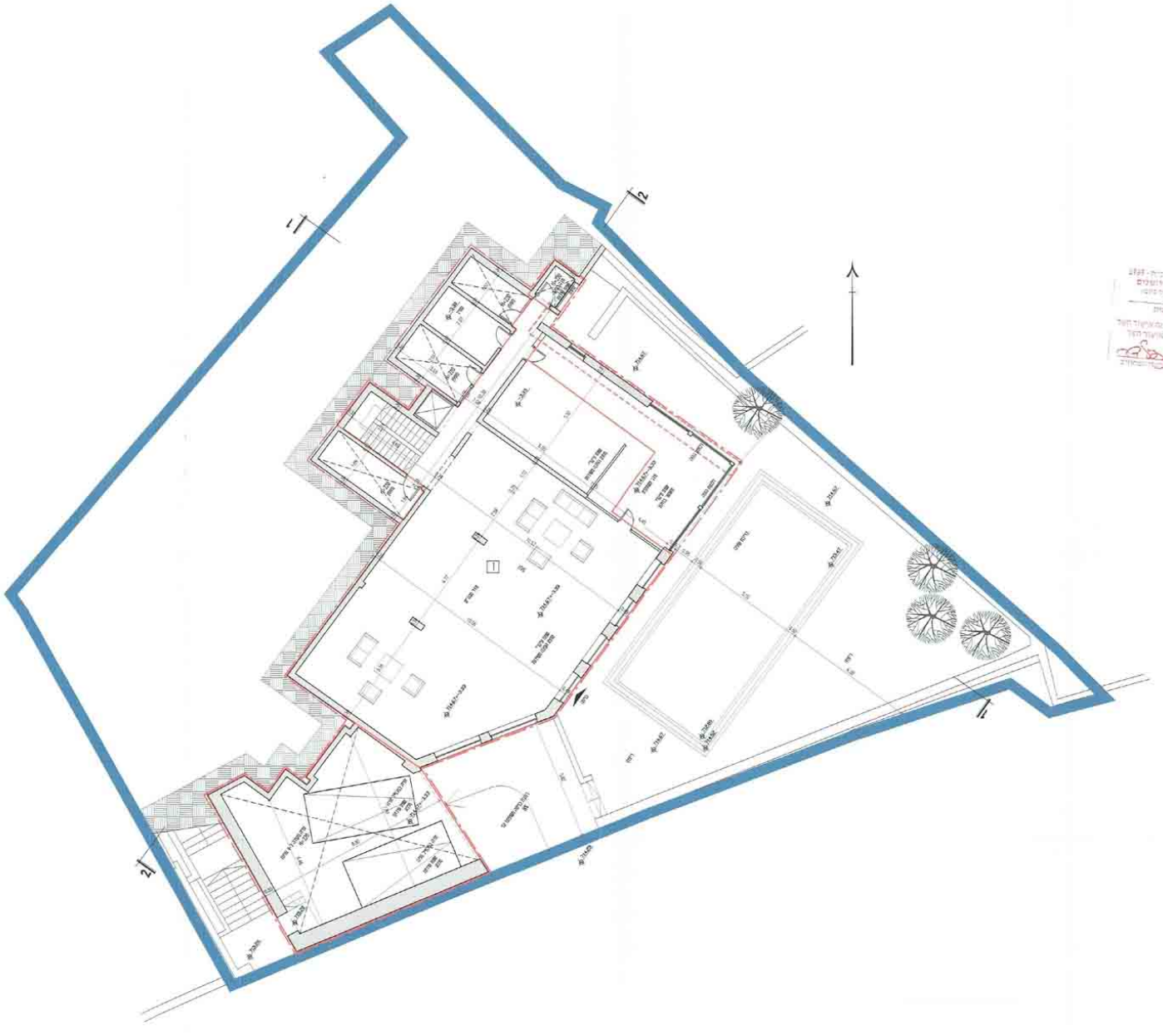

קומת גינה

מפלס: -3.33

2.3.14

לאשר את התכנית

☒

☐

נתקבל

נספח מס' 1
תכנית בינוי ופיתוח
קנ"מ 1:100
תכנית מס'
101-0084590

מקרא:

- קיר קיים
- תוספת בניה מבוקשת
- תוספת בניה קיימת בפועל
- גבול מגרש
- 1 מספר יח"ד
- קו בנין
- קו בנין עילי

טבלת שטחים - רח' אייל 26

סה"כ שטחים מאושרים עפ"י היתר [illegible] שטח שירות מאושר	374.18 24.07 247.38
סה"כ שטחים מאושרים עפ"י תב"ע שטח עיקרי+שירות	377
סה"כ שטחים בפועל שטח עיקרי+שירות	774.03

שרון כהן שנצר
אדריכלית-ס.ר. 112814
טל 050-9091776

המתכנן שרון כהן שנצר
מספר רישיון: 112814
כתובת: ת.ד 84840
טל 050-909-1776

תאריך עדכון - 02/03/2014