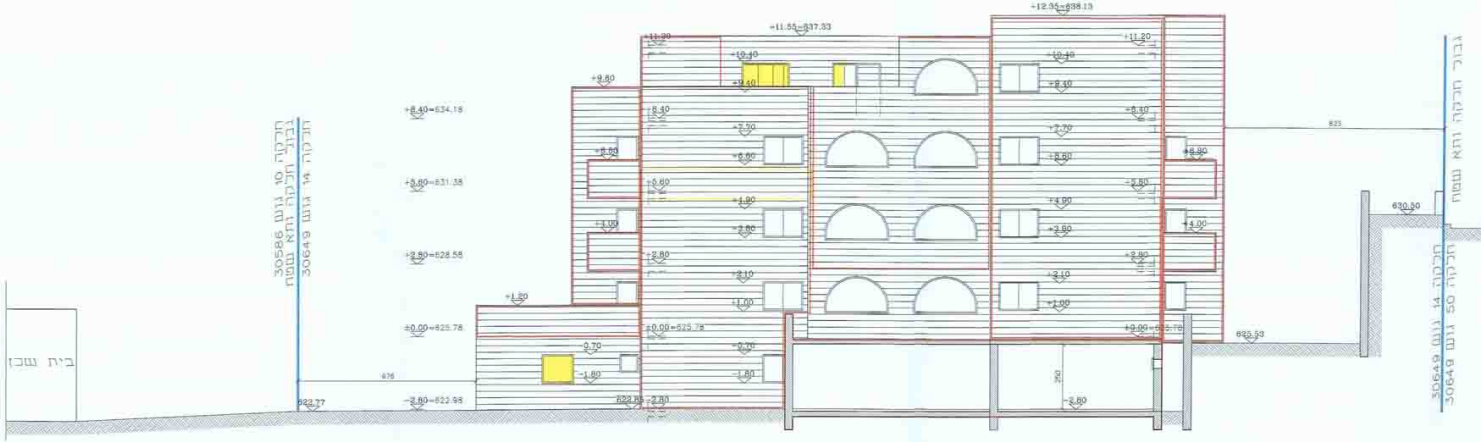

חלקה 10 גוש 30586
גבול חלקה ודא שמפח
חלקה 14 גוש 30649
בית שכן
+12.35=638.13
+11.55=637.33
+11.20
+10.40
+9.80
+9.40
+8.40=634.18
+7.70
+6.60
+5.60=631.38
+4.90
+4.00
+3.80
+2.80=628.58
+2.10
+1.80
+1.00
±0.00=625.78
-0.70
-1.80
-2.80=622.98
622.77
676
823
622.83
625.53
630.50
250
רח' שאדיקר
גבול חלקה ודא שמפח
חלקה 14 גוש 30649
חלקה 50 גוש 30649

חזית צפונית
קנ"מ 1:100

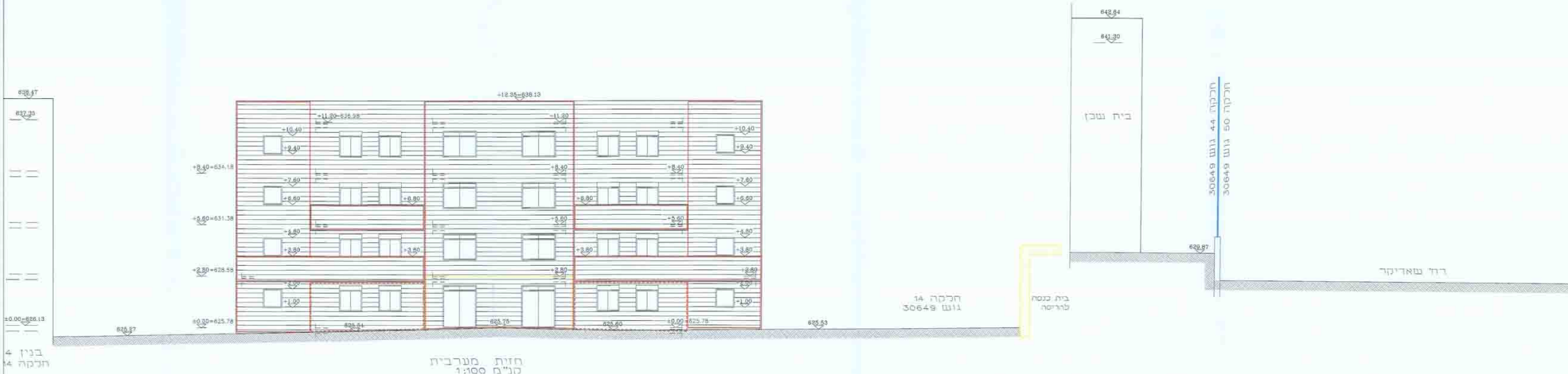

638.47
637.35
±0.00=626.13
626.27
בנין 4
חלקה 4
+12.35=638.13
+11.20=636.98
+10.40
+9.40
+8.40=634.18
+7.60
+6.60
+5.60=631.38
+4.80
+3.80
+2.80=628.58
+2.00
+1.00
±0.00=625.78
625.54
625.75
625.60
625.53
חלקה 14
גוש 30649
בית כנסת
להריסה
642.64
641.30
בית שכן
629.87
חלקה 44 גוש 30649
חלקה 50 גוש 30649
רח' שאדיקר

חזית מערבית
קנ"מ 1:100

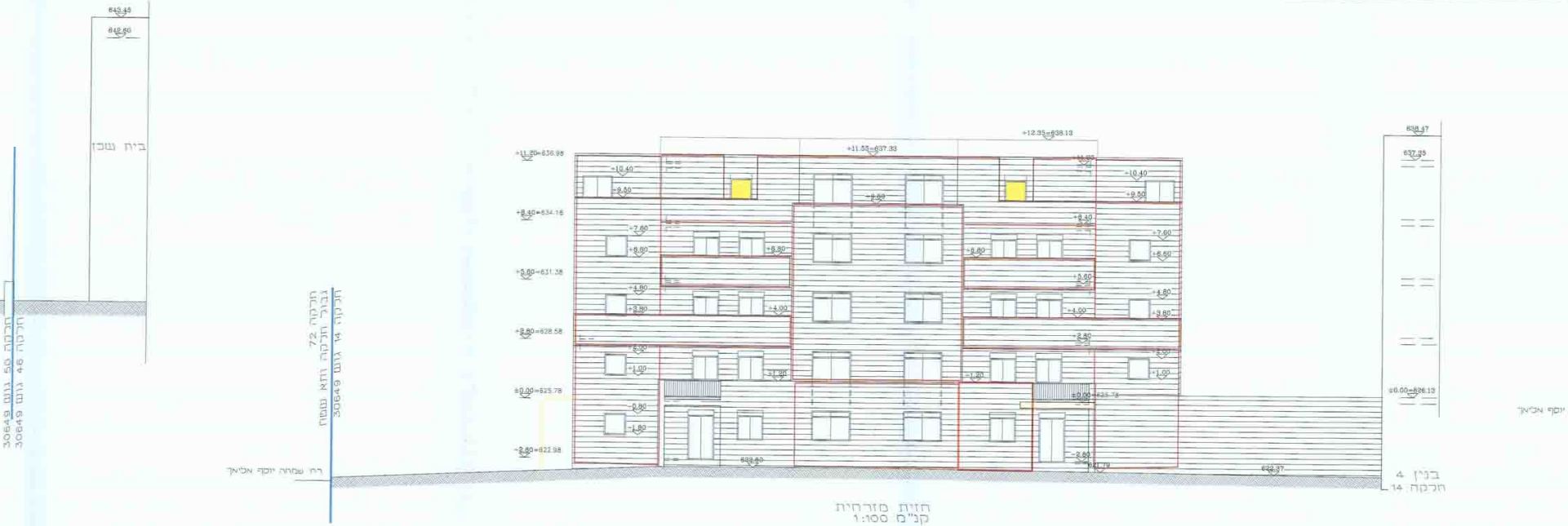
643.45
642.60
בית שכן
חלקה 50 גוש 30649
חלקה 46 גוש 30649
חלקה 72
גבול חלקה ותא שטח
חלקה 14 גוש 30649
רח' שמחה יוסף אליאך
+11.20=636.98
+8.40=634.18
+5.60=631.38
+2.80=628.58
±0.00=625.78
−2.80=622.98
+11.55=637.33
+12.35=638.13
638.47
637.35
±0.00=626.13
622.37
יוסף אליאך
בנין 4
חלקה 14

חזית מזרחית
קנ"מ 1:100

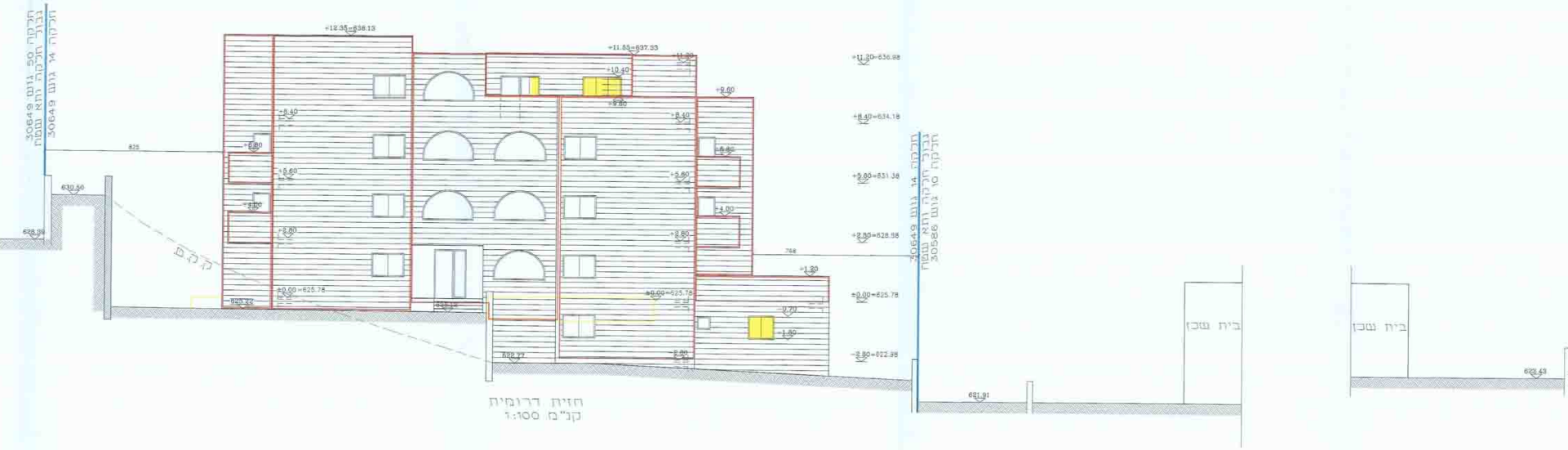
חלקה 50 גוש 30649
גבול חלקה ותא שטח
חלקה 14 גוש 30649
825
630.50
628.39
+12.35=638.13
+11.55=637.33
+11.20=636.98
+8.40=634.18
+5.60=631.38
+2.80=628.58
±0.00=625.78
−2.80=622.98
623.22
622.37
768
חלקה 14 גוש 30649
גבול חלקה ותא שטח
חלקה 10 גוש 30586
621.91
בית שכן
בית שכן
623.43

חזית דרומית
קנ"מ 1:100

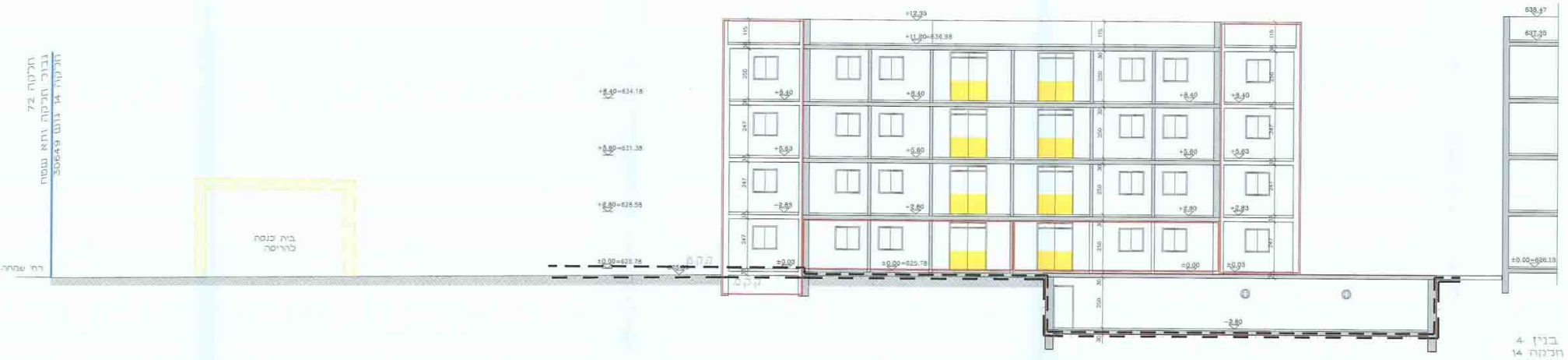
חלקה 72
גבול חלקה
חלקה 14 גוש 30649 ותא שטח
רח' שבתה
בית כנסת
להריסה
+8.40=634.18
+5.60=631.38
+2.80=628.58
±0.00=625.78
+12.35
+11.20=636.98
+8.40
+5.60
+2.80
±0.00
±0.00=625.78
-2.80
638.47
637.35
±0.00=626.13
בניין 4
חלקה 14

חתך A–A
קנ"מ 1:100

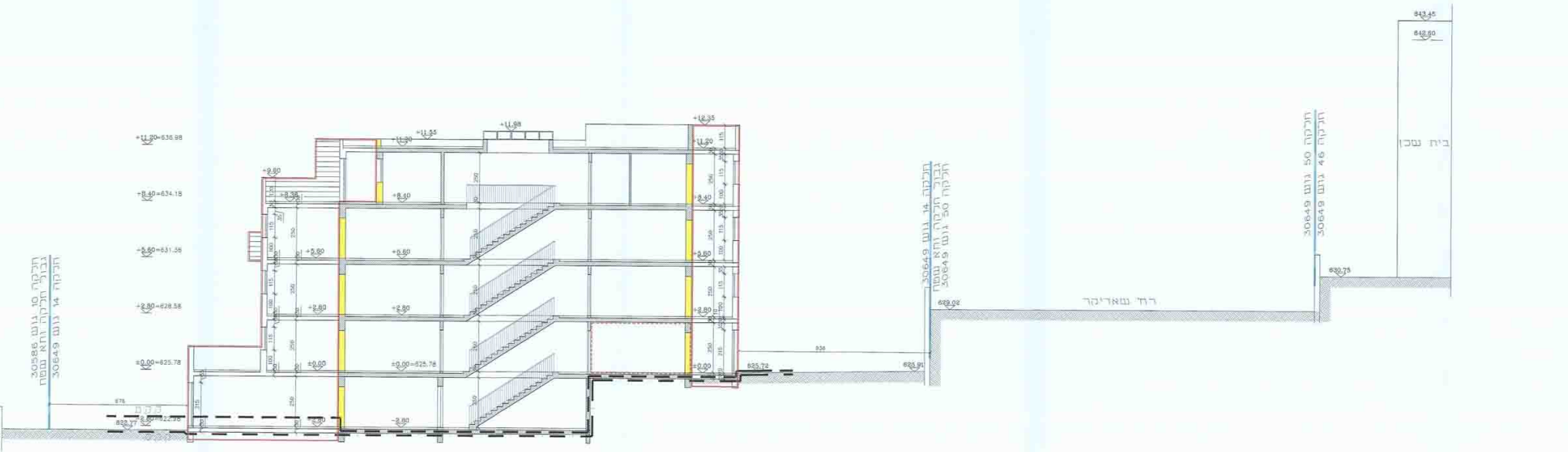
חלקה 10 גוש 30586
גבול חלקה ותא שטח
חלקה 14 גוש 30649
+11.20=636.98
+8.40=634.18
+5.60=631.38
+2.80=628.58
±0.00=625.78
+9.80
+9.38
+11.55
+11.98
+12.35
+11.20
+8.40
+5.60
+2.80
±0.00
±0.00=625.78
-2.80
-2.80=622.98
622.77
675
625.72
938
625.91
חלקה 14 גוש 30649
גבול חלקה ותא שטח
חלקה 50 גוש 30649
629.02
רח' שאריקר
חלקה 50 גוש 30649
חלקה 46 גוש 30649
630.75
643.45
642.60
בית שכן

חתך B–B
קנ"מ 1:100

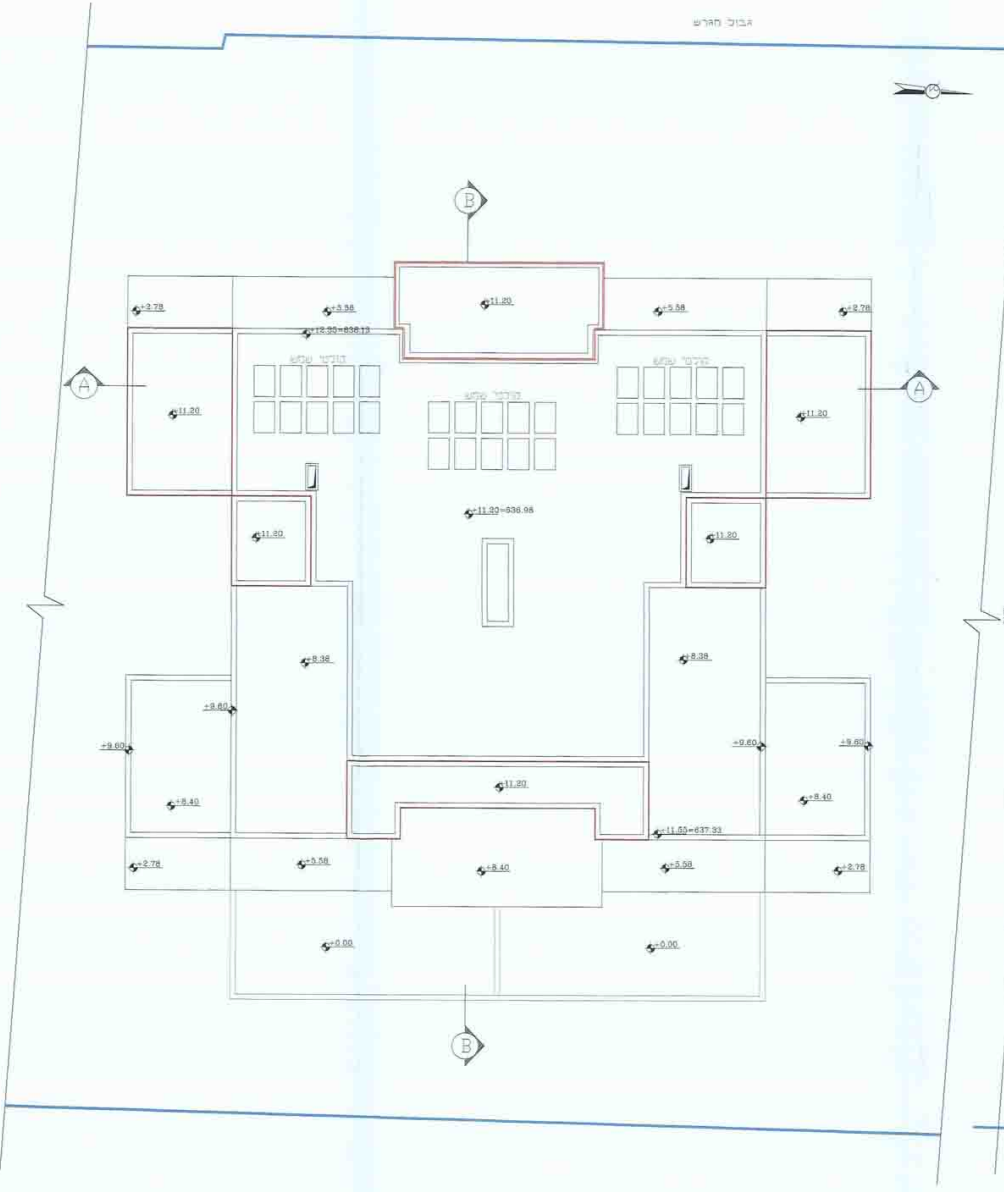
גבול מגרש
B
A
קולטי שמש
+2.78
+5.58
+11.20
+12.30=638.13
+11.20=636.96
+8.38
+9.60
+8.40
+11.55=637.33
+0.00

תבנית קומת גג
קנ"מ 1:100

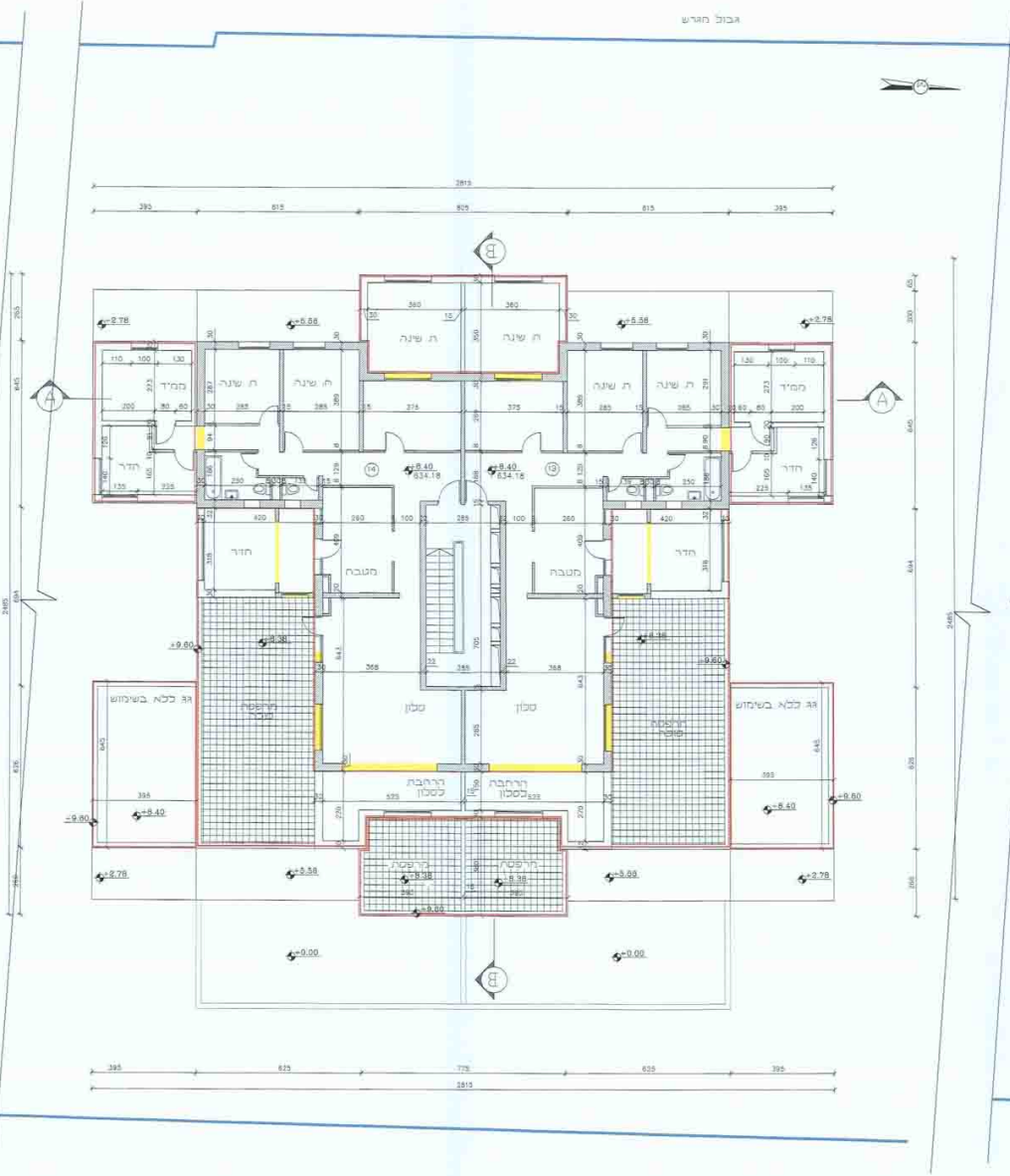
גבול מגרש
2815
395
615
605
B
A
ח. שינה
ממ"ד
חדר
מטבח
סלון
הרחבת סלון
מרפסת
גג ללא בשימוש
+8.40
634.18
+2.78
+5.58
+8.38
+9.60
+0.00

תבנית קומה ג'
מפלס +8.40=634.18

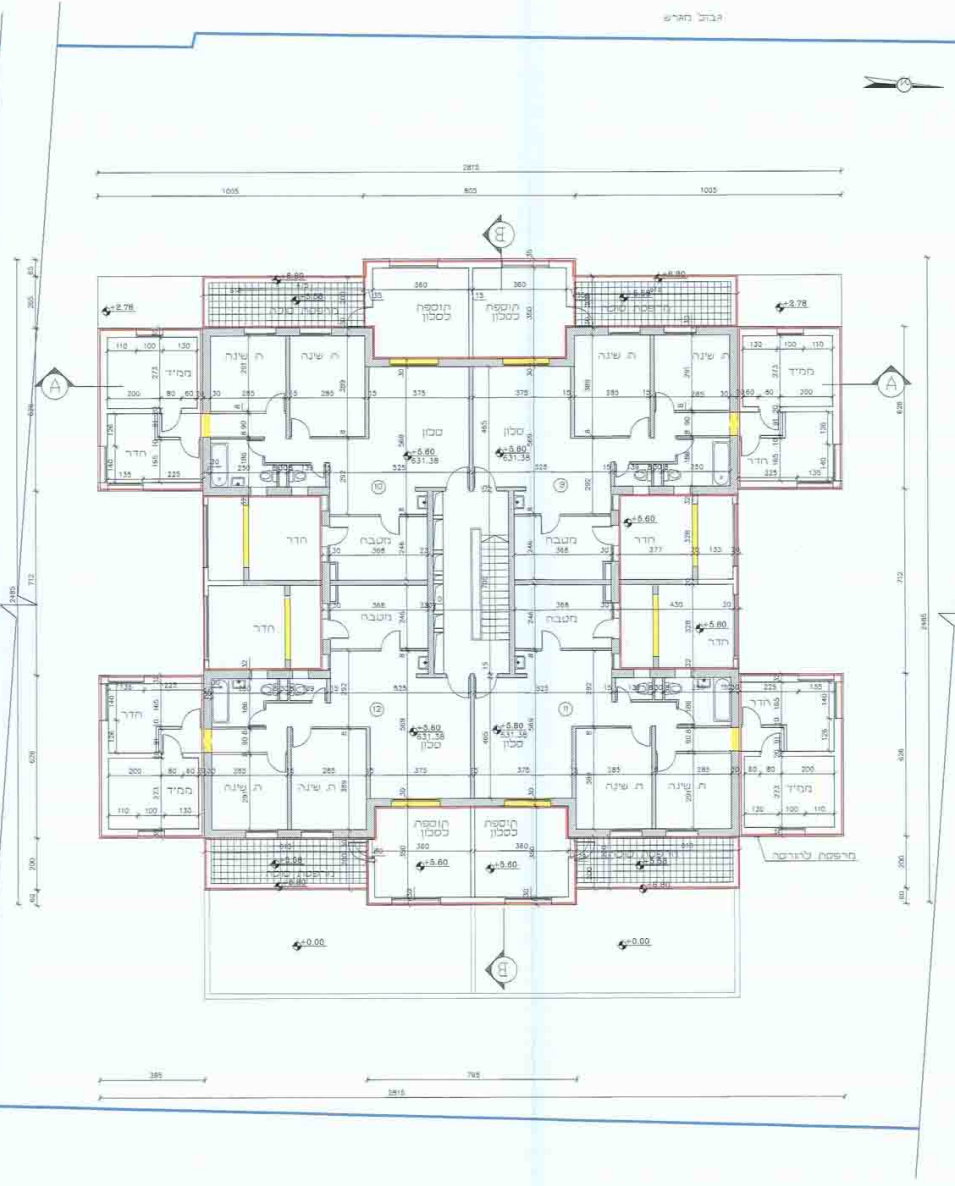

גבול מגרש
2815
1005
805
1005
B
A
תוספת לסלון
ח. שינה
ממ"ד
חדר
סלון
מטבח
+5.60
631.38
+2.76
+6.80
+0.00
מרפסת לגורטה
395
795
2815
628
712
2485
⑨
⑩
⑪
⑫

תכנית קומה ב'
קנ"מ 1:100
מפלס +5.60=631.38