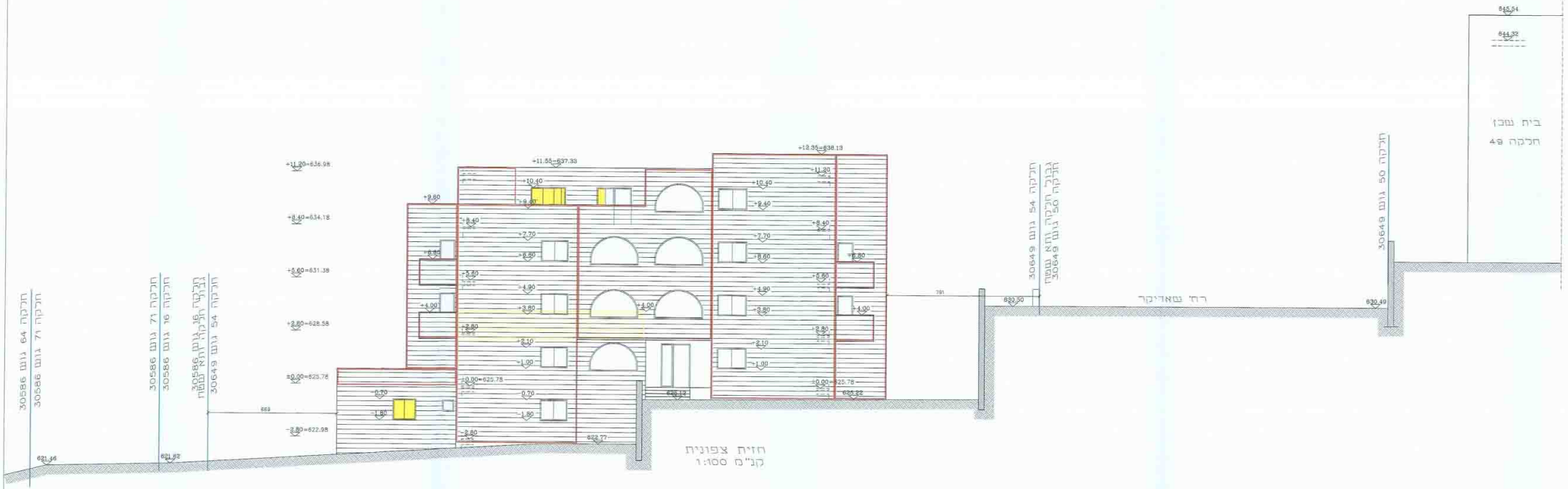
30586 חלקה 64 גוש
30586 חלקה 71 גוש
30586 חלקה 71 גוש
30586 חלקה 16 גוש
30586 חלקה 16 גוש
גבול חלקה וחא שפח
30649 חלקה 54 גוש
+11.20=636.98
+8.40=634.18
+5.60=631.38
+2.80=628.58
±0.00=625.78
-2.80=622.98
621.46
621.62
663
+9.80
+11.55=637.33
+10.40
+9.40
+8.40
+7.70
+6.60
+5.60
+4.90
+4.00
+3.80
+2.80
+2.10
+1.00
±0.00=625.78
-0.70
-1.80
-2.80
622.77
625.12
+12.35=638.13
+11.20
625.22
791
630.50
30649 חלקה 54 גוש
גבול חלקה וחא שפח
30649 חלקה 50 גוש
רח' שאדיקר
630.49
30649 חלקה 50 גוש
645.54
644.32
בית שכן
חלקה 49

חזית צפונית
קנ"מ 1:100

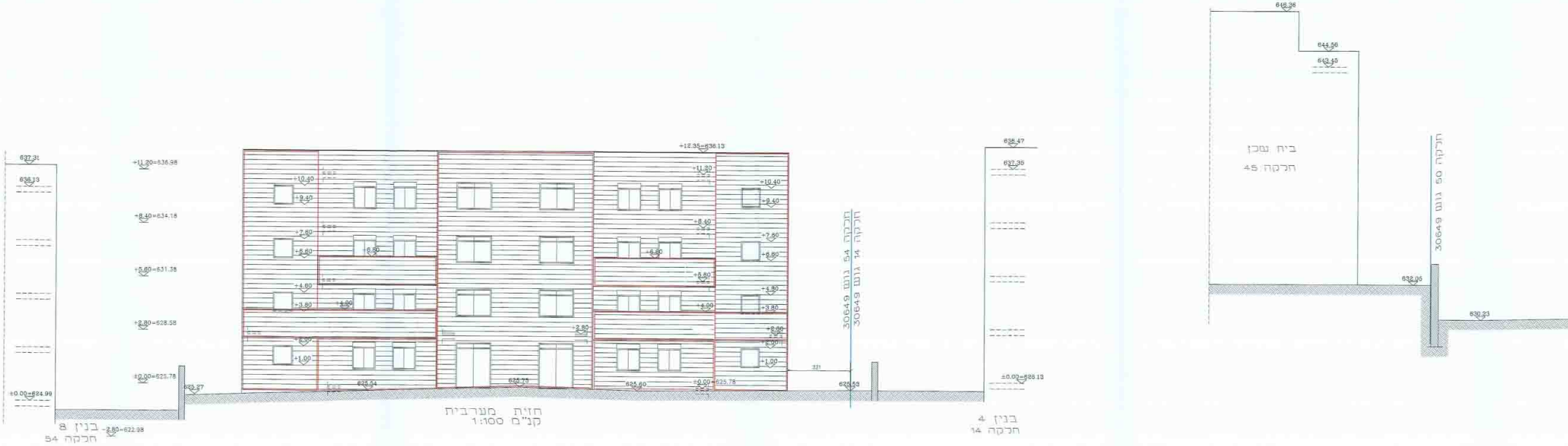
637.31
636.13
±0.00=624.99
+11.20=636.98
+8.40=634.18
+5.60=631.38
+2.80=628.58
±0.00=625.78
625.27
+12.35=638.13
+11.20
+10.40
+9.40
+8.40
+7.60
+6.60
+5.60
+4.80
+4.00
+3.80
+2.80
+2.00
+1.00
625.54
625.73
625.60
±0.00=625.78
321
625.53
30649 חלקה 54 גוש
30649 חלקה 14 גוש
636.47
637.35
±0.00=626.13
בנין 8
חלקה 54
-2.80=622.98
בנין 4
חלקה 14
646.36
644.56
643.45
בית שכן
חלקה 45
30649 חלקה 50 גוש
632.05
630.23

חזית מערבית
קנ"מ 1:100

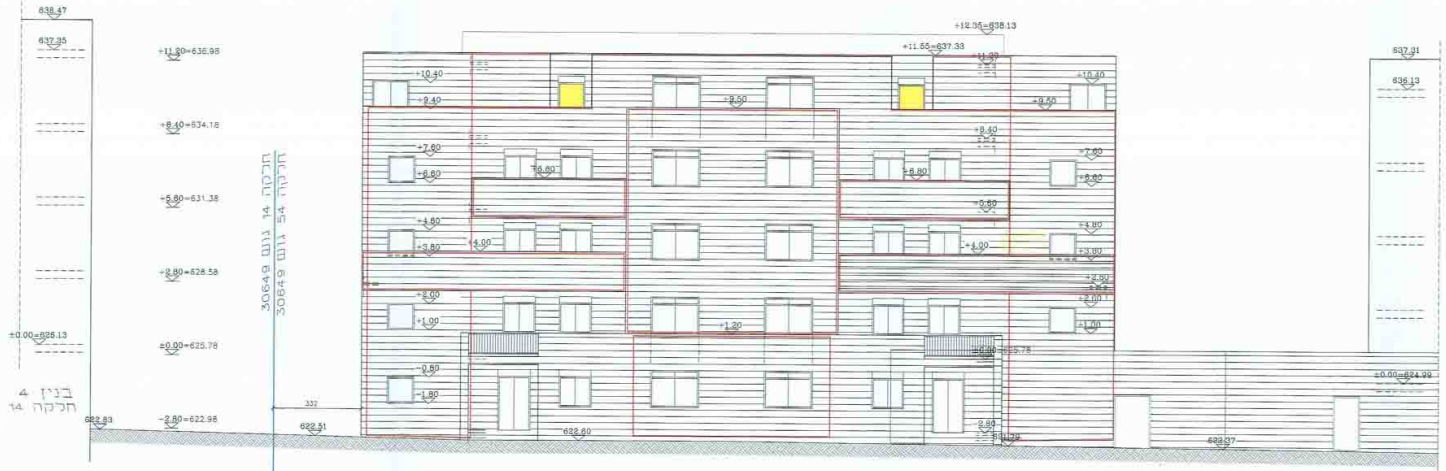
בנין 4
חלקה 14
חלקה 14 גוש 30649
חלקה 54 גוש 30649
+12.35=638.13
+11.55=637.33
+11.20=636.98
+8.40=634.18
+5.60=631.38
+2.80=628.58
±0.00=625.78
−2.80=622.98
±0.00=626.13
±0.00=624.99
638.47
637.35
637.31
636.13
622.83
622.51
622.60
622.07
332
בנין 8
חלקה 54

חזית מזרחית
קנ"מ 1:100

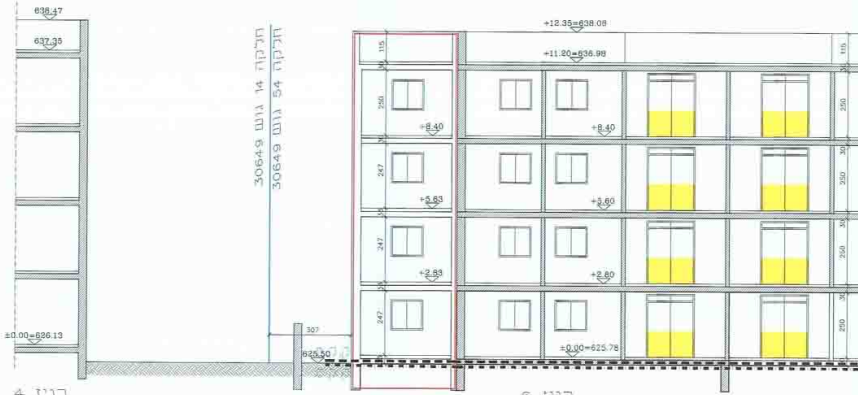
חלקה 14 גוש 30649
חלקה 54 גוש 30649
638.47
637.35
+12.35=638.08
+11.20=636.98
+8.40
+5.60
+2.80
±0.00=625.78
±0.00=626.13
625.50
307
בנין 4
חלקה 14
בנין 6
חלקה 54

חתך A-A
קנ"מ 1:100

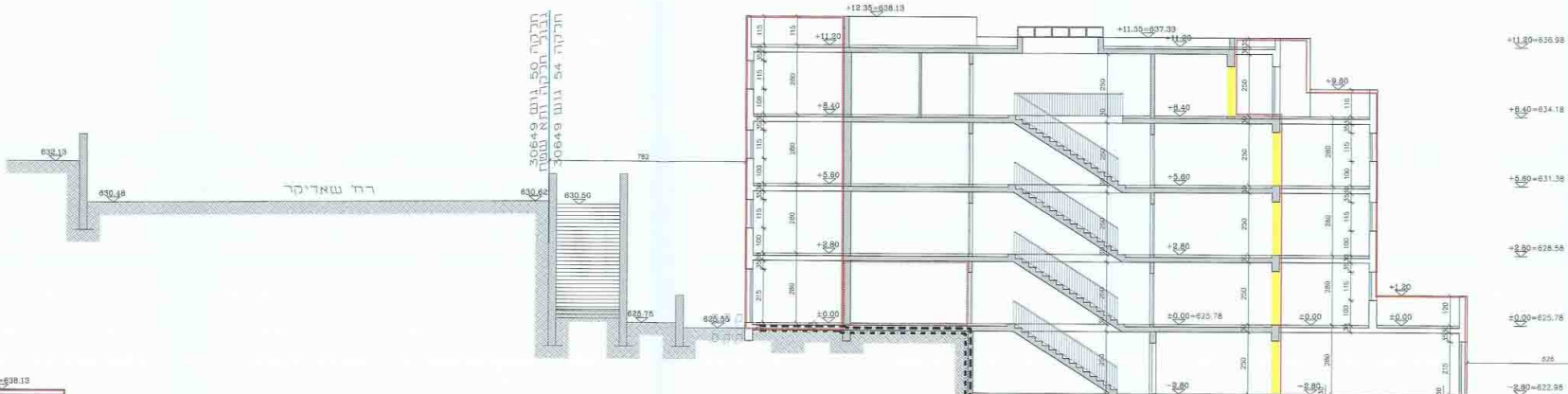
חלקה 50 גוש 30649
גבול חלקה חלקה 54 גוש 30649
רח' שאדיקר
632.13
630.48
630.62
630.50
625.75
625.55
782
+12.35=638.13
+11.55=637.33
+11.20
+9.60
+8.40
+5.60
+2.80
+1.20
±0.00
±0.00=625.78
−2.80
+11.20=636.98
+8.40=634.18
+5.60=631.38
+2.80=628.58
±0.00=625.78
−2.80=622.98

חתך B-B
קנ"מ 1:100

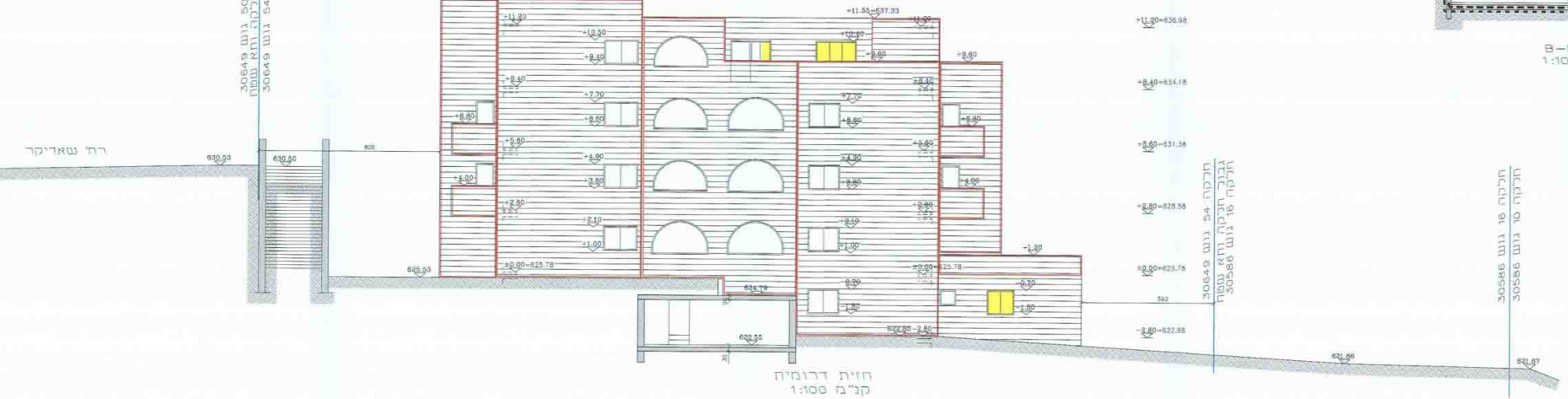
חלקה 50 גוש 30649
גבול חלקה חלקה 54 גוש 30649
רח' שאדיקר
630.53
630.50
625.93
805
+12.35=638.13
+11.55=637.33
+11.20=636.98
+8.40=634.18
+5.60=631.38
+2.80=628.58
±0.00=625.78
−2.80=622.98
624.79
622.55
621.86
621.67
592
חלקה 54 גוש 30649
גבול חלקה חלקה 16 גוש 30586
חלקה 16 גוש 30586
חלקה 10 גוש 30586

חזית דרומית
קנ"מ 1:100

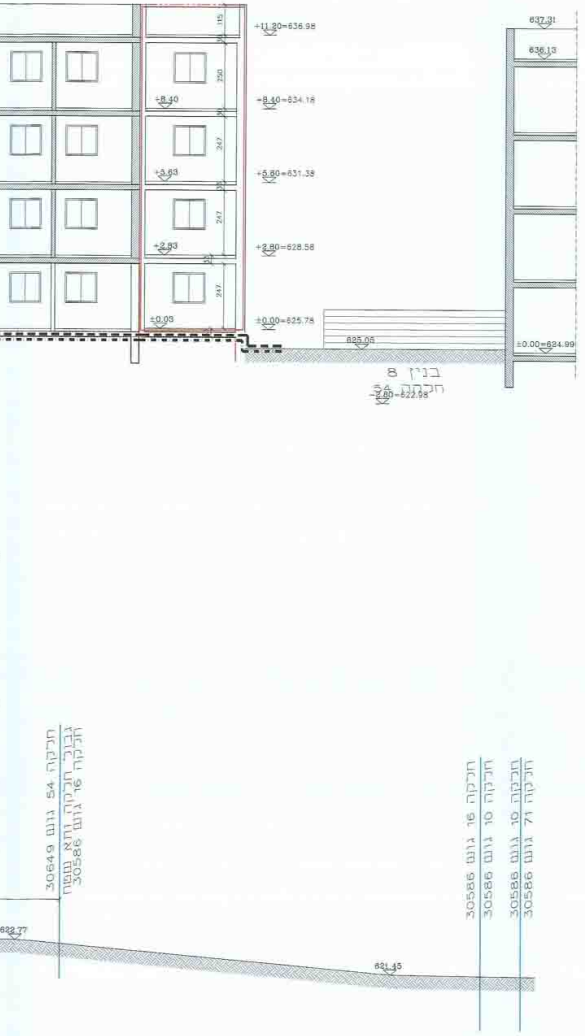
115
250
247
247
247
+11.20=636.98
+8.40
+8.40=634.18
+5.63
+5.60=631.38
+2.83
+2.80=628.58
±0.03
±0.00=625.78
637.31
636.13
625.05
±0.00=624.99
בנין 8
חלקה 54
-2.80=622.98
חלקה 54 גוש 30649
גבול חלקה רחוב משפט
חלקה 16 גוש 30586
622.77
621.45
חלקה 16 גוש 30586
חלקה 10 גוש 30586
חלקה 10 גוש 30586
חלקה 71 גוש 30586

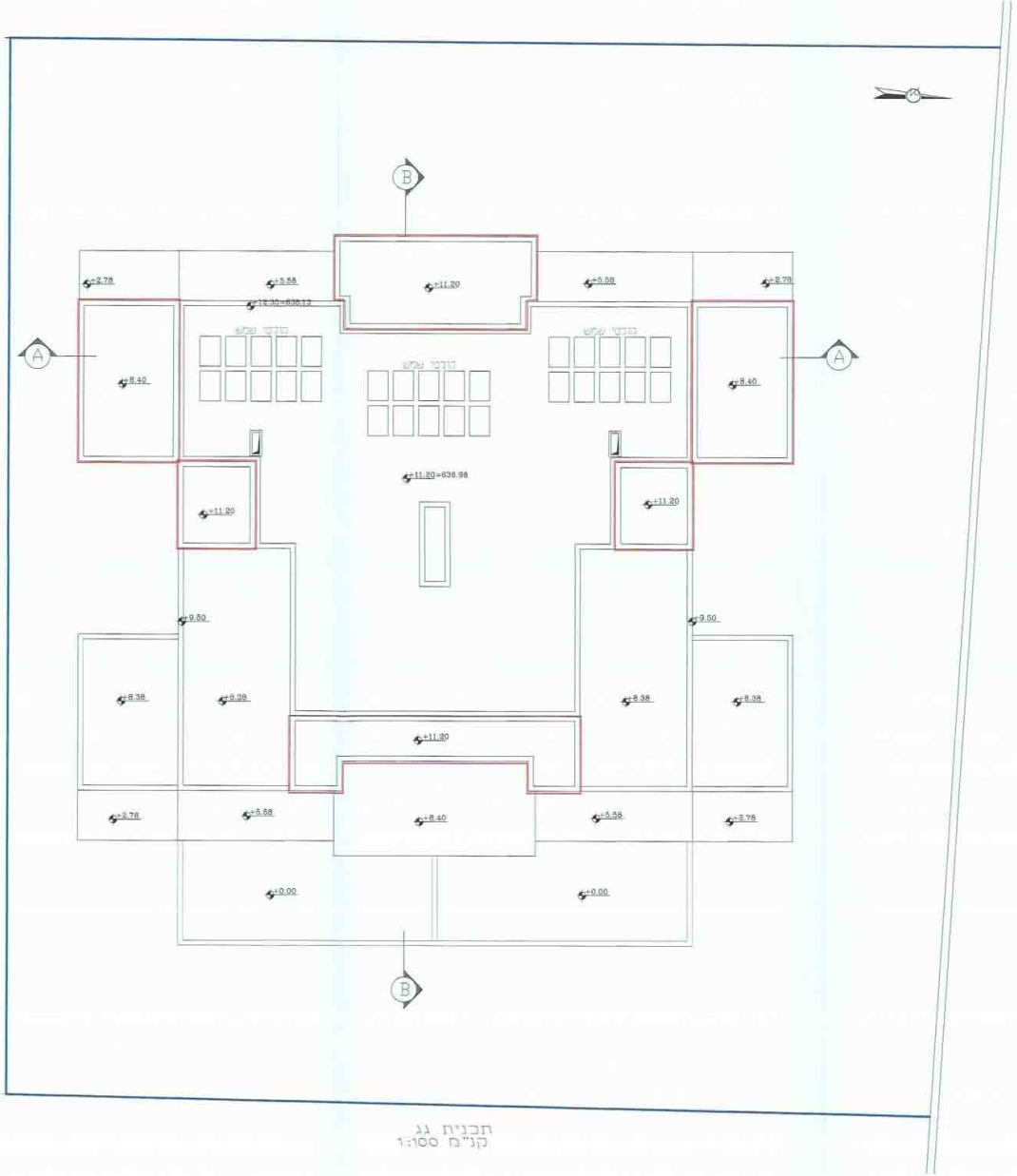
B
A
A
B
+2.78
+5.58
+11.20
+5.58
+2.78
+12.35=636.13
קולטי שמש
קולטי שמש
קולטי שמש
+8.40
+8.40
+11.20=636.98
+11.20
+11.20
+9.50
+9.50
+8.38
+8.38
+8.38
+8.38
+11.20
+2.76
+5.58
+8.40
+5.58
+2.78
+0.00
+0.00

תכנית גג
קנ"מ 1:100

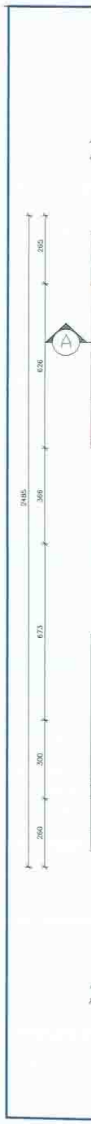
A
265
626
2485
366
673
300
260


A
ממ"ד
חדר
395

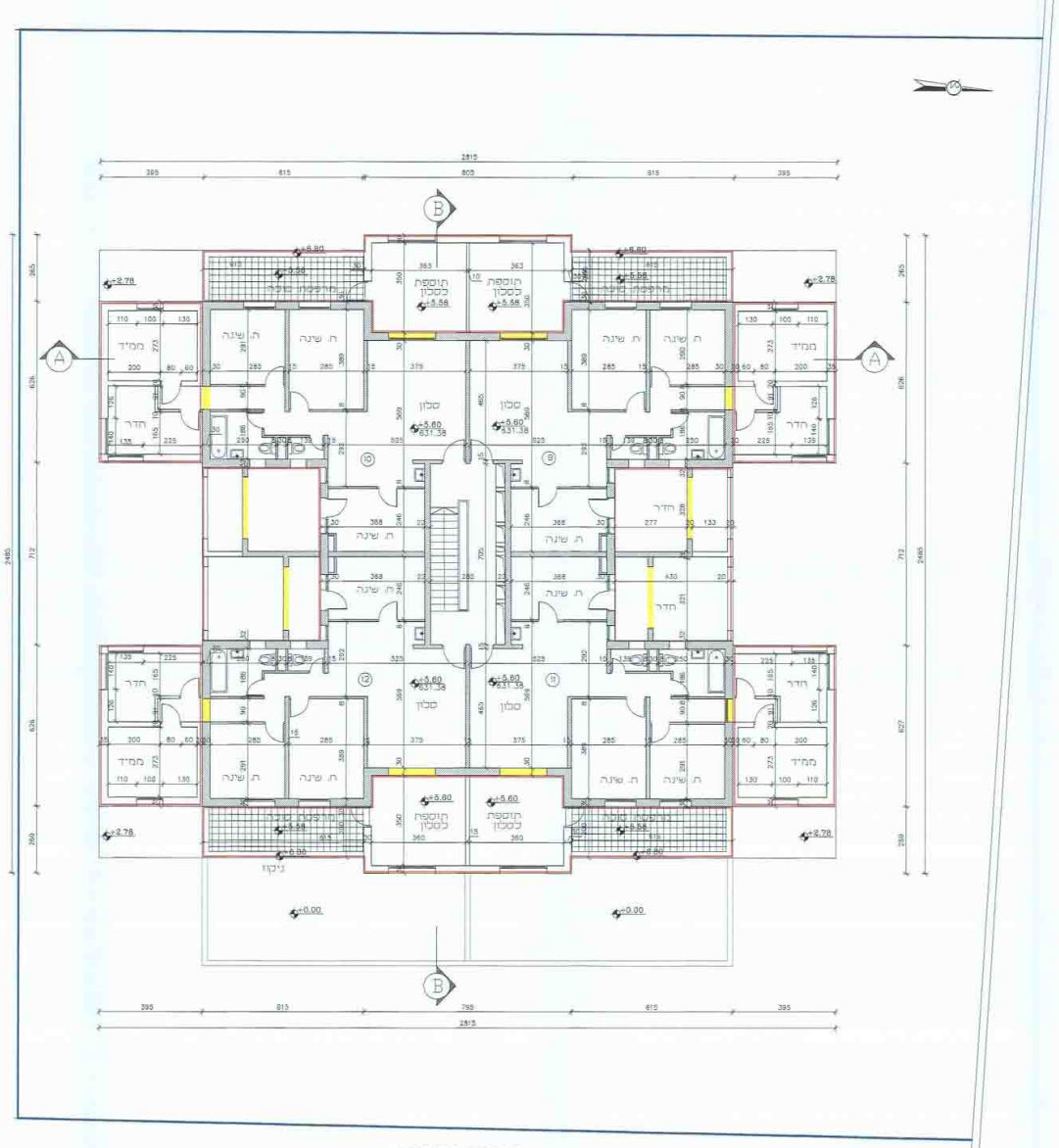
B
A
2815
395
615
805
תוספת לסלון
ת. שינה
ממ"ד
חדר
סלון
מרפסת סוכה
+5.60 631.38
+2.78
+5.58
+6.80
+0.00
ניקוז
⑨
⑩
⑪
⑫

תכנית קומה ב.
קנ"מ 1:100
מפלס +5.60=631.38

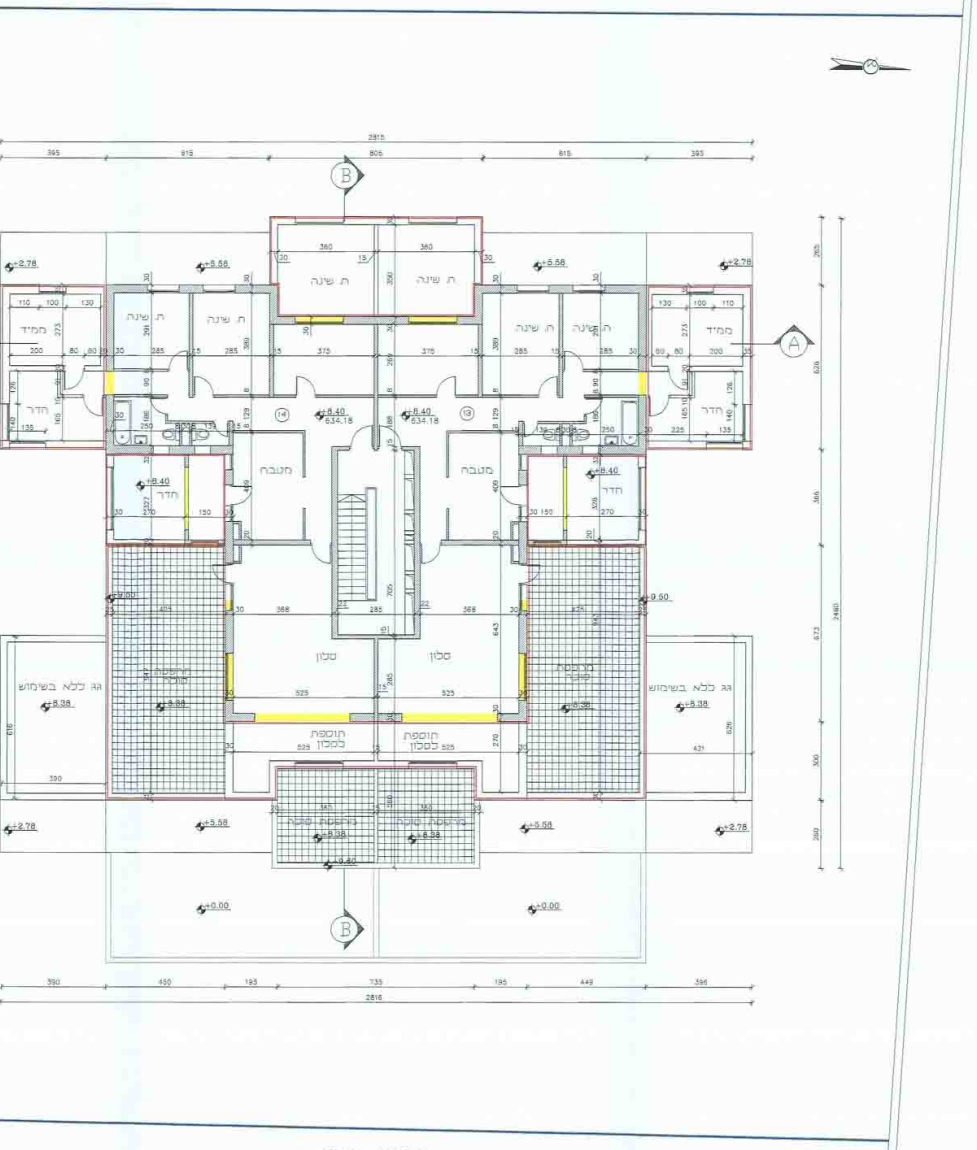
B
A
2815
395
615
805
ת. שינה
ממ"ד
חדר
מטבח
סלון
תוספת לסלון
מרפסת סוכה
גג ללא בשימוש
+8.40 634.18
+2.78
+5.58
+9.50
+8.38
+0.00
⑬
⑭

תכנית קומה ג.
קנ"מ 1:100
מפלס +8.40=634.18