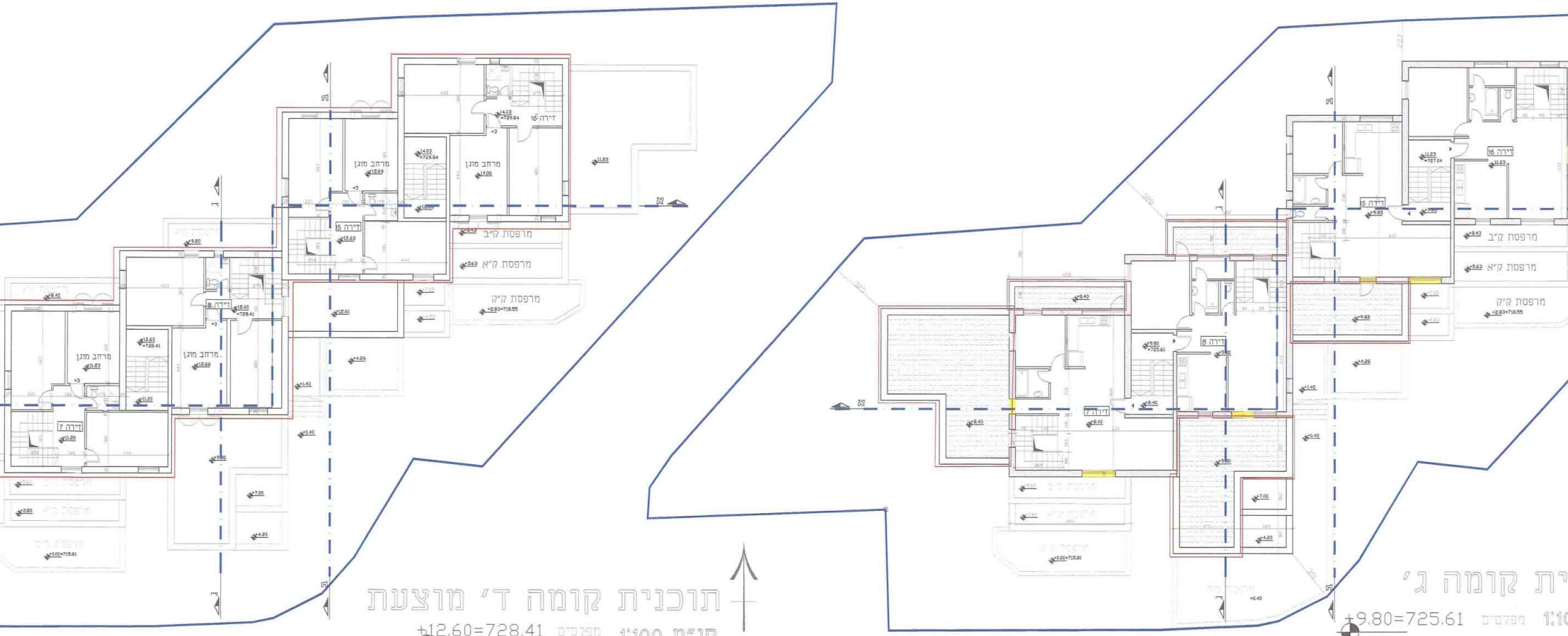
דירה 16
מרחב מוגן
דירה 15
דירה 8
דירה 7
מרפסת ק״ב
מרפסת ק״א
מרפסת ק״ק
14.03=729.84
12.60=728.41
11.23=727.04
9.80=725.61
±0.00=715.81

תוכנית קומה ד׳ מוצעת

קנ״מ 1:100 מפלסים
+12.60=728.41
+14.03=729.84

ית קומה ג׳

1:10 מפלסים
+9.80=725.61
+11.23=727.04

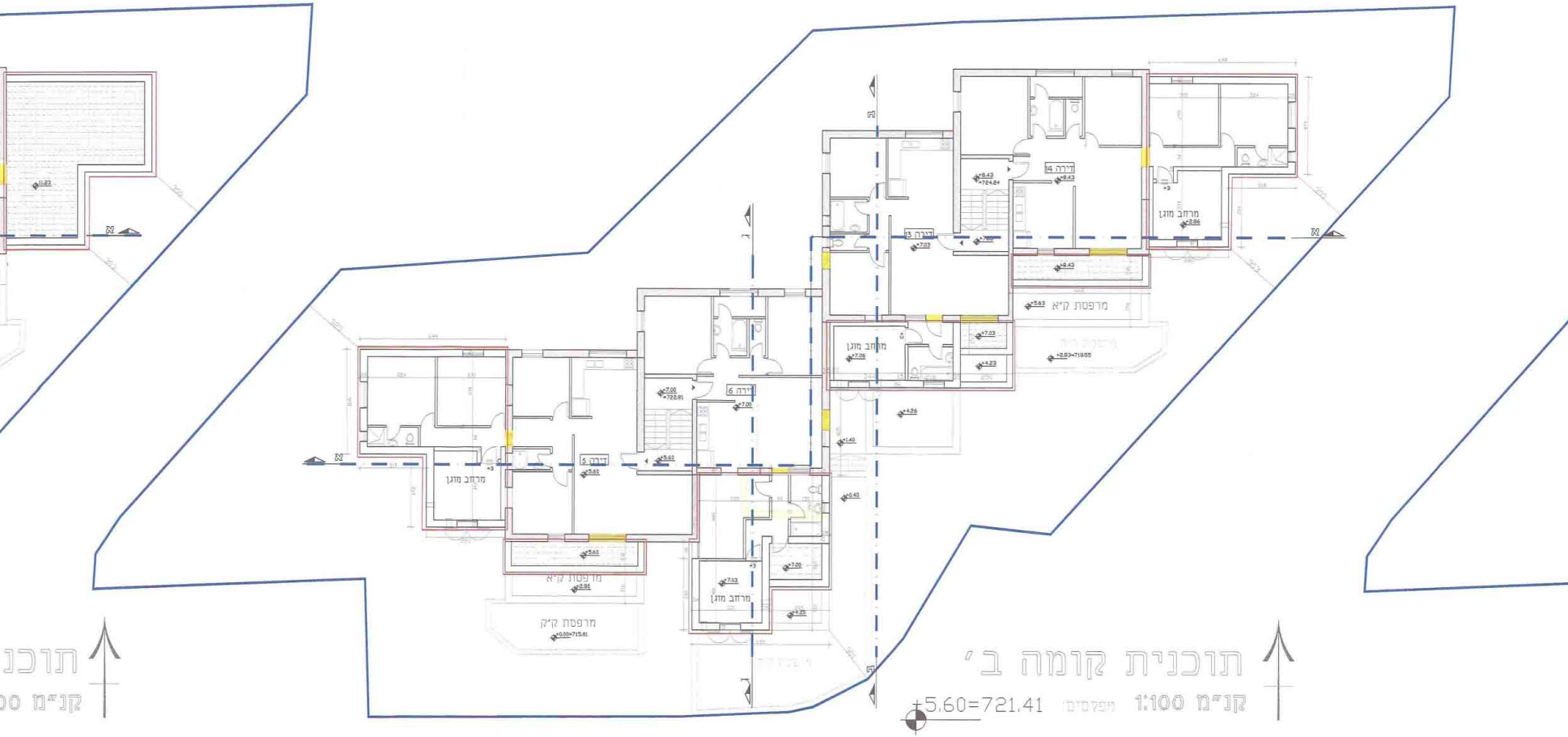
תוכנ
קנ"מ 00
דירה 14
דירה 13
דירה 6
דירה 5
מרחב מוגן
מרחב מוגן
מרחב מוגן
מרחב מוגן
מרפסת ק"א
מרפסת ק"א
מרפסת ק"ק

תוכנית קומה ב׳

קנ"מ 1:100 ומפלסים

+5.60=721.41

+8.43=724.24

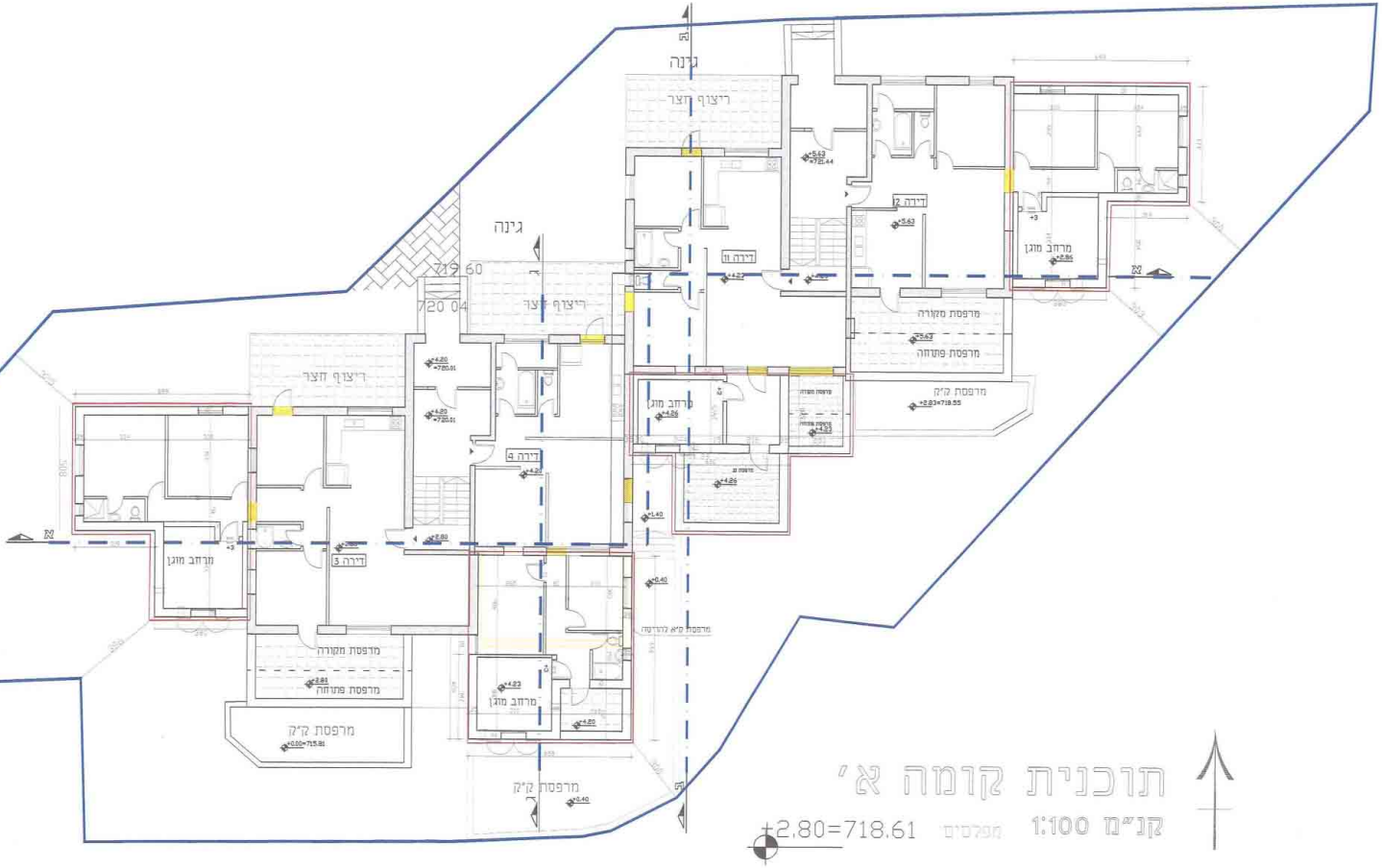
גינה
ריצוף חצר
גינה
ריצוף חצר
ריצוף חצר
719.60
720.04
דירה 11
דירה 12
דירה 4
דירה 3
מרחב מוגן
מרחב מוגן
מרחב מוגן
מרחב מוגן
מרפסת מקורה
מרפסת פתוחה
מרפסת מקורה
מרפסת פתוחה
מרפסת ק"ק
מרפסת ק"ק
מרפסת ק"ק
+2.80=718.61
+5.63=721.44

תוכנית קומה א'

קנ"מ 1:100 מפלסים

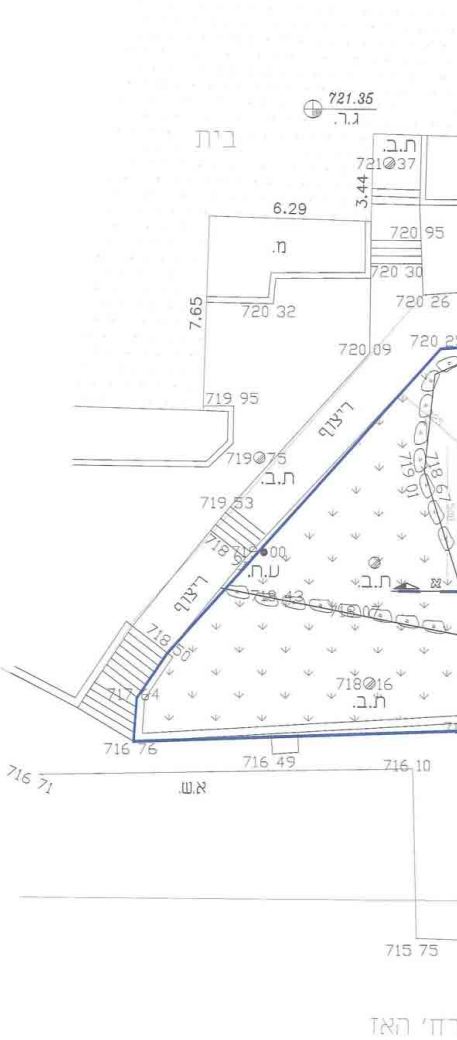
721.35
ג.ר.
בית
ת.ב.
721.37
3.44
6.29
720.95
מ.
720.30
720.26
7.65
720.32
720.09
719.95
719.75
ת.ב.
719.53
ריצוף
ריצוף
ת.ב.
718.43
718.16
ת.ב.
717.64
716.76
716.49
716.10
716.71
א.ש.
715.75

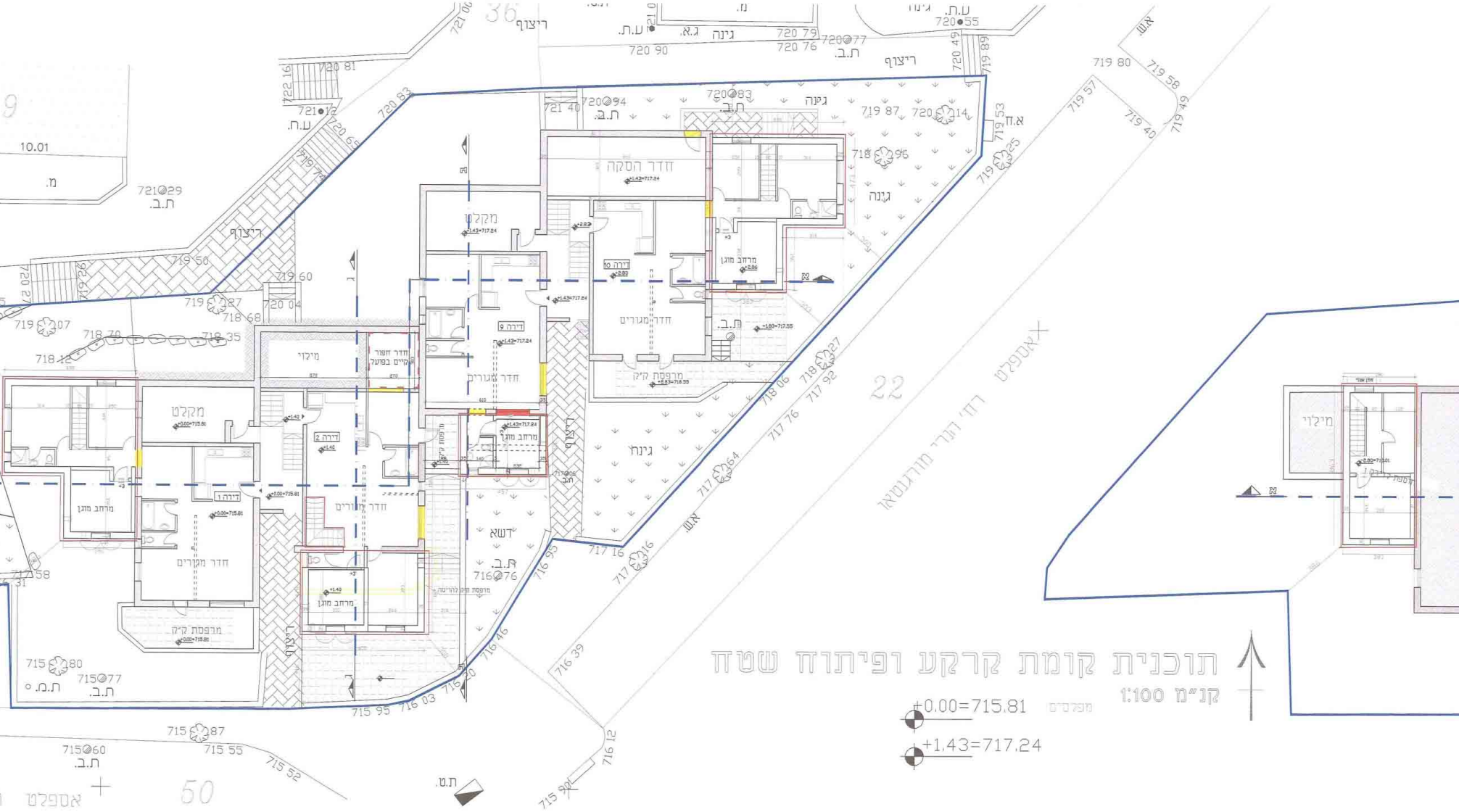
ריצוף
גינה
ע.ת.
ת.ב.
ג.א.
א.ח.
א.ש.
ת.מ.
ת.ט.
מ.
36
22
50
10.01
מקלט
חדר הסקה
דירה 10
דירה 9
דירה 2
דירה 1
מרחב מוגן
חדר מגורים
מרפסת קיץ
מילוי
חדר חשמל קיים בפועל
דשא
אספלט
רחוב הנריטה סולד
720 81
720 83
720 90
720 76
720 79
720 77
720 55
720 49
719 89
719 80
719 58
719 57
719 53
719 49
719 40
719 25
719 87
720 14
718 96
720 94
720 83
721 40
721 29
721 12
722 16
720 65
719 70
719 50
719 60
719 29
719 27
720 04
718 68
719 07
718 70
718 35
718 12
718 27
717 92
718 06
717 76
717 64
717 16
716 95
716 76
716 46
716 39
716 12
716 20
716 03
715 95
715 90
715 87
715 80
715 77
715 60
715 55
715 52
717 58
+0.00=715.81
+1.43=717.24
+2.83
+1.80=717.55
+3
+1.40

תוכנית קומת קרקע ופיתוח שטח

קנ"מ 1:100

מפלסים

±0.00=715.81

+1.43=717.24

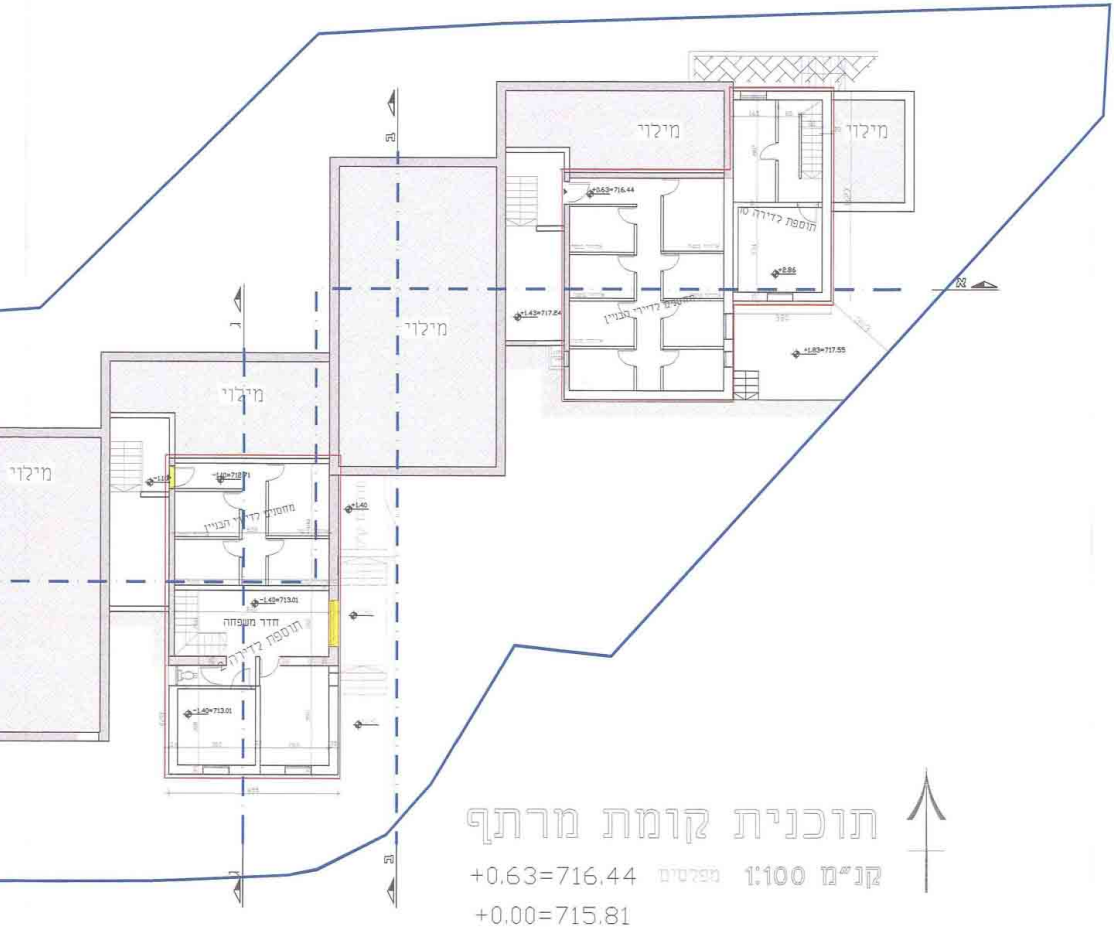
מילוי
מילוי
מילוי
מילוי
מילוי
מילוי
תוספת לדירה
מחסנים לדיירי הבניין
חדר משפחה
תוספת לדירה 2
+0.63=716.44
+1.43=717.64
+1.83=717.55
-1.40=713.01
א
א
ב
ב
ג
ג

תוכנית קומת מרתף

קנ"מ 1:100 מפלסים

+0.63=716.44

+0.00=715.81

1014009_4

חוק התכנון והבנייה, התשכ"ה - 1965
תכנית מפורטת

מס' 101-0058974

שם התכנית
תכנית להרחבות דיור ברחוב דה-האז 2 רמות

נספח בינוי גליון 1 מתוך 1

תאריך 01.10.13

חוק התכנון והבניה, התשכ"ה - 1965
משרד הפנים - מחוז ירושלים
הוועדה המחוזית החליטה ביום 06/14
לאשר את התכנית
☒ התכנית לא נקבעה טעונה אישור השר
☐ התכנית נקבעה טעונה אישור השר
[illegible]
תאריך

	מקרא
🟦	גבול תכנית
— —	קו חוקי
🟥	שטחים מבוקשים
🟨	קיר להריסה
▨	קיר קיים ע"פ היתר
- - - -	בניה מוצעת וקיימת בפועל

סה"כ שטחים במצב מאושר ע"פ היתר 78/540	סה"כ שטחים במצב מאושר ע"פ תב"ע	סה"כ שטחים בפועל	סה"כ שטחי בניה ללא היתר
שטח עיקרי מ"ר [illegible] שטח שרות מ"ר [illegible]		שטח עיקרי מ"ר [illegible] שטח שרות מ"ר [illegible]	מ"ר [illegible]

שמות וחתימות:

עורך התוכנית	**שם:** אילן אפרת ת.ז. 000505941 **תאגיד:** פרטי	**חתימה:** אילן אפרת אדריכל מ.ר. 8426
עורך התוכנית	**שם:** רונה וייס ת.ז. 066092479 **תאגיד:** פרטי	**חתימה:**