

תכנית מספר 64998

בנין מגורים ושטחים לצרכי ציבור בשכונת רמות

נספח מס' 3
תכנית תנועה וחנייה

ק.מ.1:250

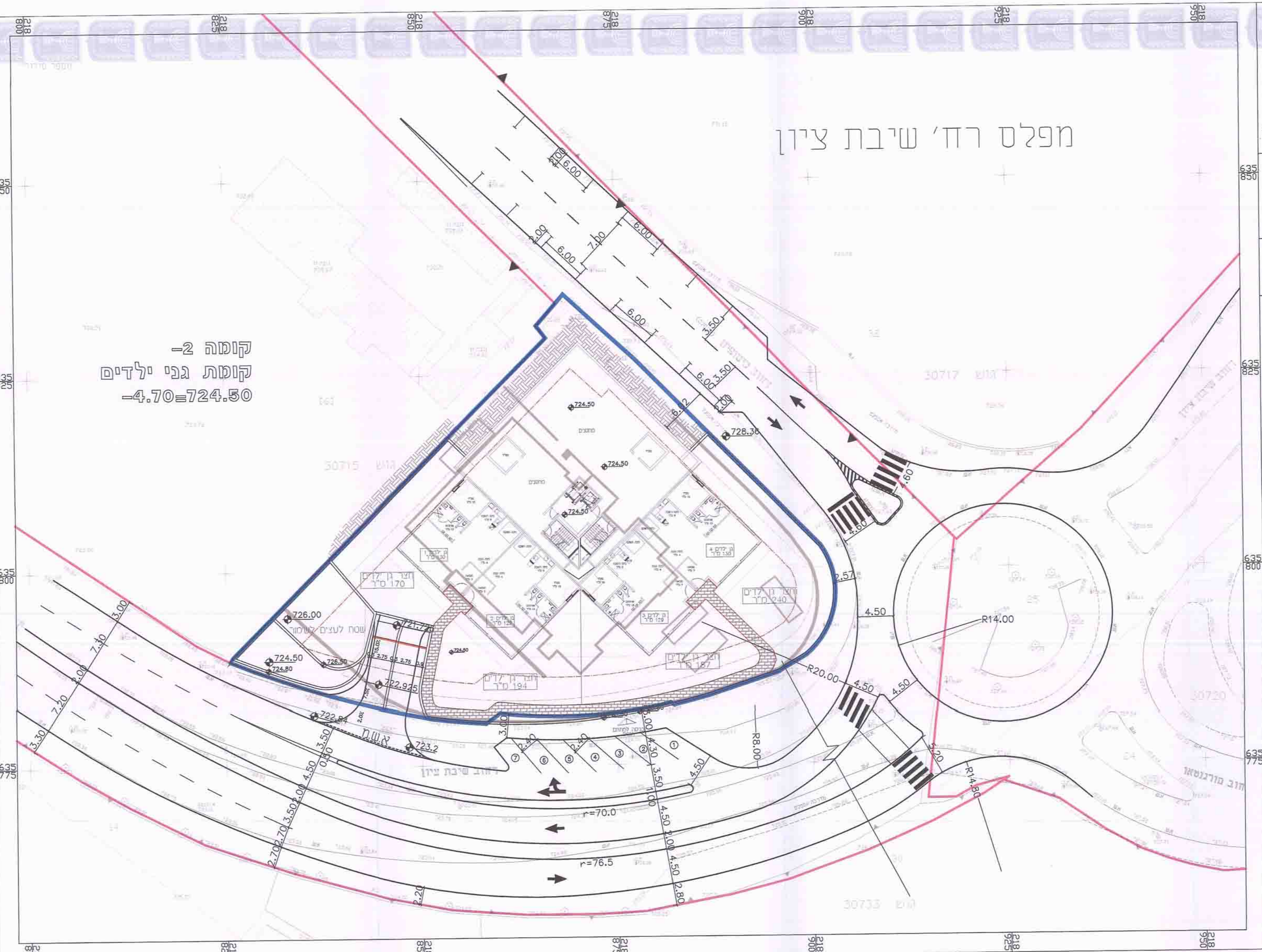


מקרא
 קו כחול הפרויקט
 קו זכות דרך

תאריך: 19.06.2013
 תאריך: 22.04.2013

רח' ירושלים 4
 ירושלים 93420
 טל: 02-6728992
 פקס: 02-6728995

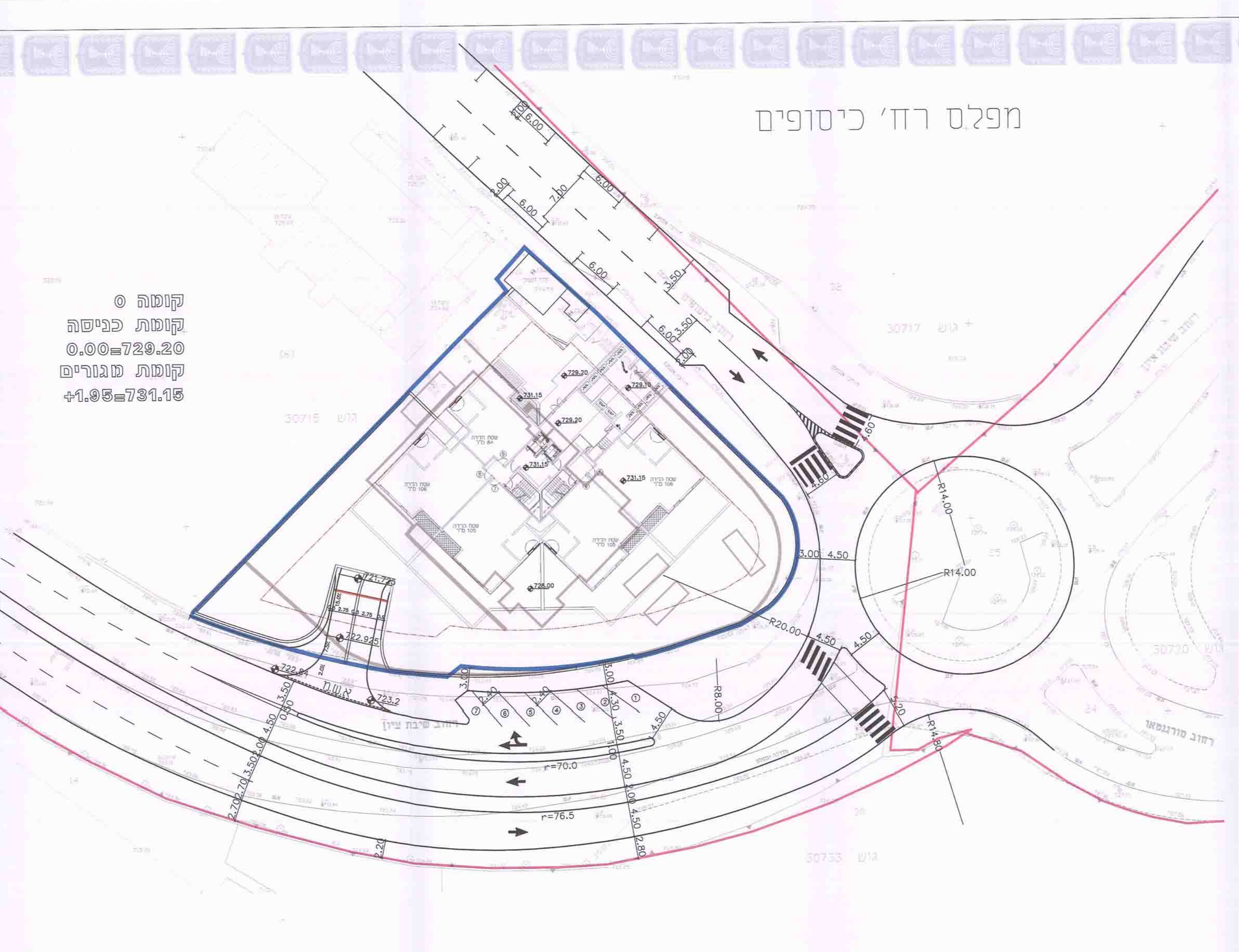
רח' ורדימן 6
 רמת-גן 52521
 טל: 03-7549954
 פקס: 03-7549950



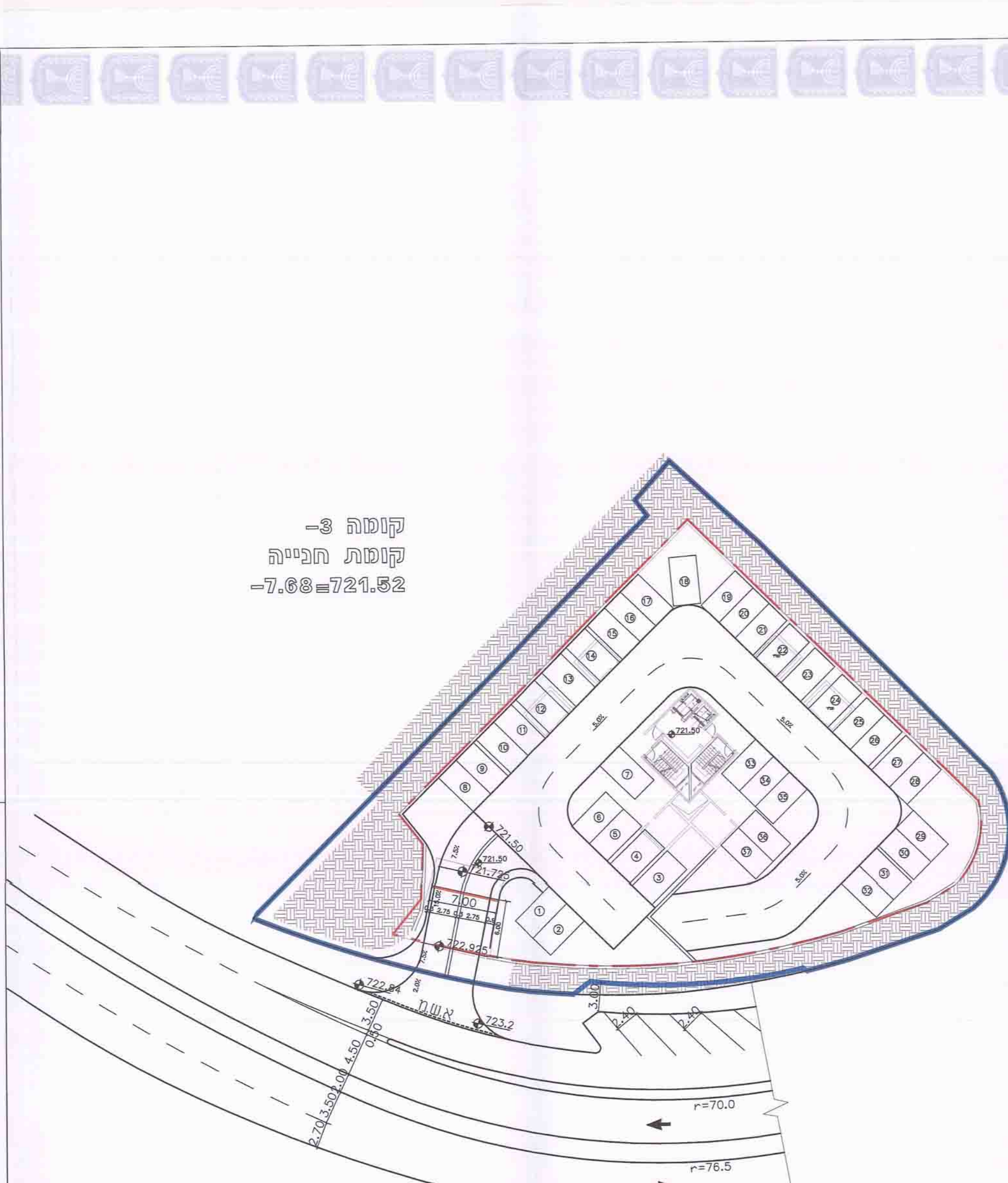
קוטע 2-
 קוטע גני ילדים
 -4.70=724.50

רמות בזק
טבלת מאזן חניה

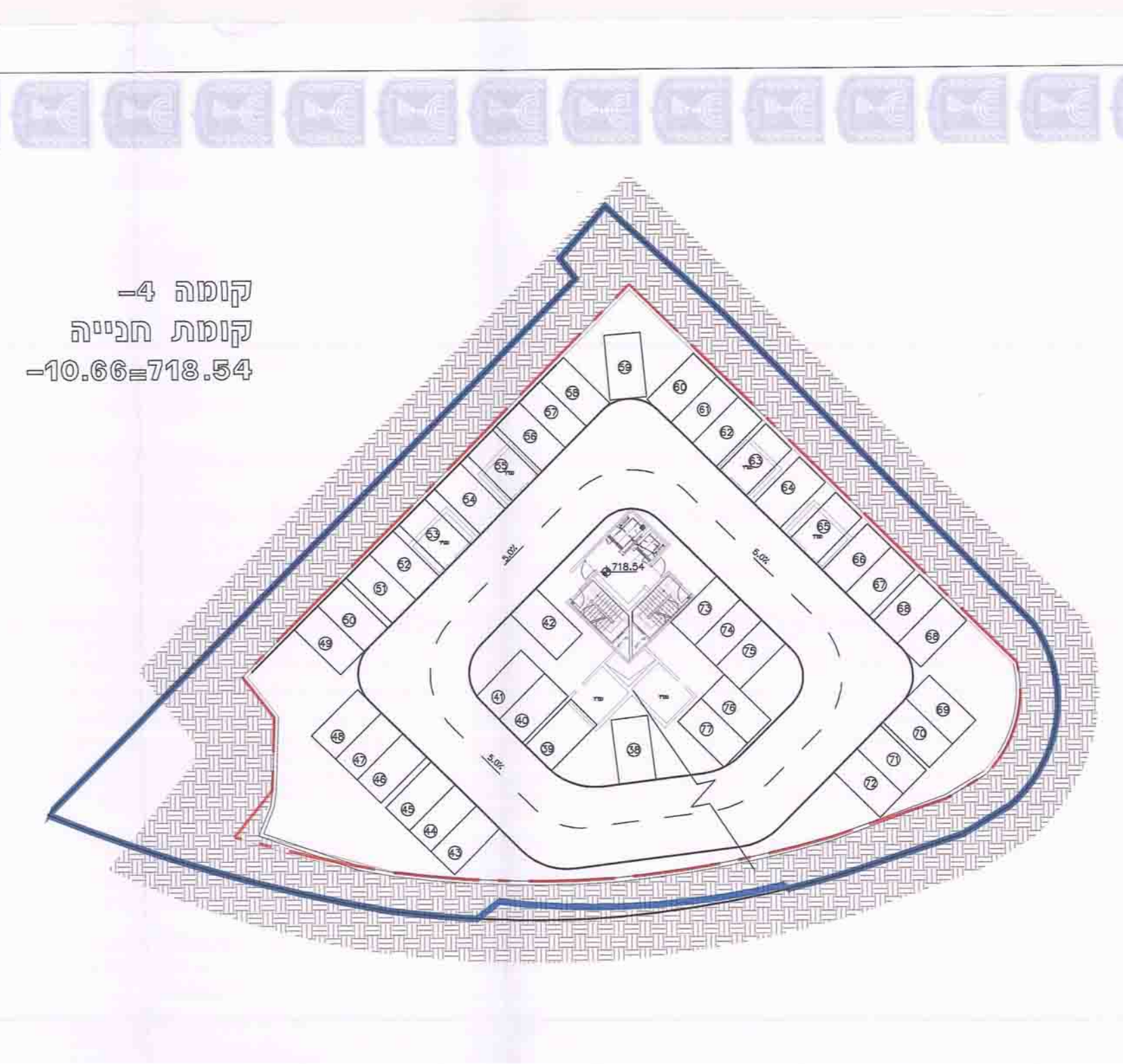
חניה מתוכננת	חניה	דרישה	כמות	עמדה
רכב פרטי	פרטית	על בסיס תקן	תקן	קרע
37	21	11	69	מגורים
40	64	11.33	21	נג ילדים
24	11	140	4	טה"כ
101+ מפרץ הרדה (ל)	96+ מפרץ הרדה		454	



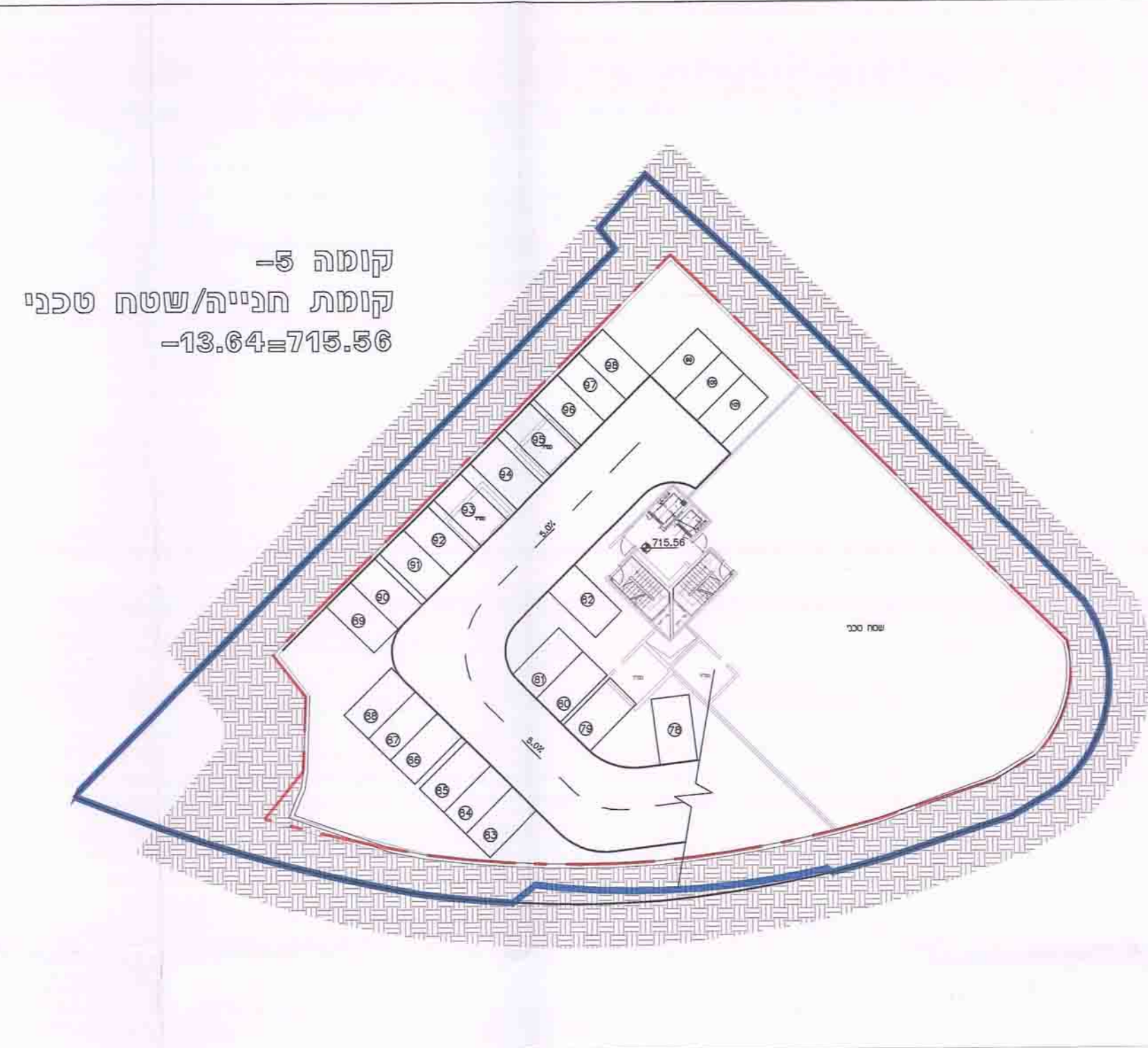
קוטע 0
 קוטע כניסה
 0.00=729.20
 קוטע מגורים
 +1.95=731.15



קוטע 3-
 קוטע חנייה
 -7.68=721.52



קוטע 4-
 קוטע חנייה
 -10.86=718.54



קוטע 5-
 קוטע חנייה/שטח טכני
 -13.64=715.56