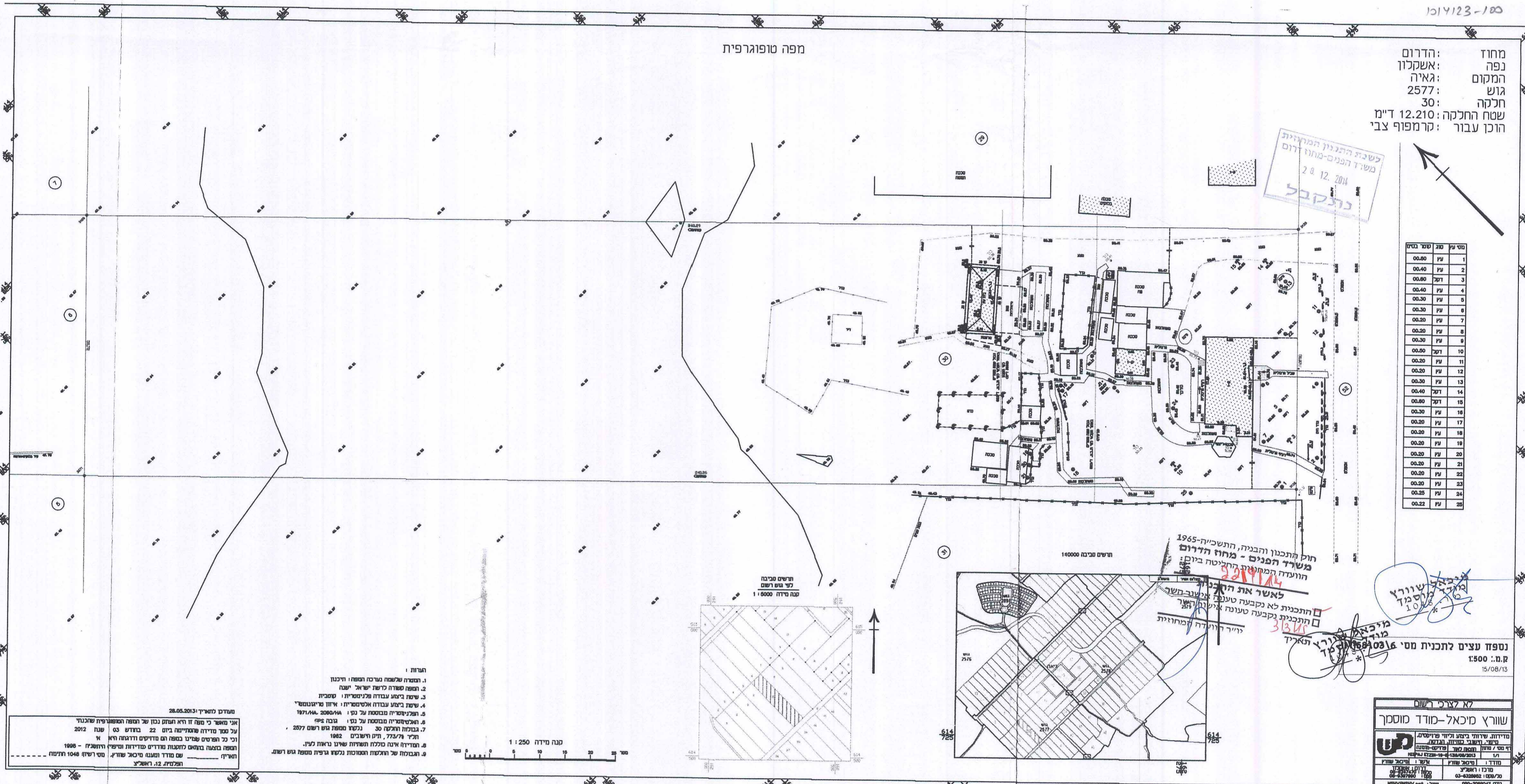


מפה טופוגרפית

מחוז: הדרום  
 נפה: אשקלון  
 המקום: גאיה  
 גוש: 2577  
 חלקה: 30  
 שטח החלקה: 12.210 ד"מ  
 הוכן עבור: קרמפוף צבי

לשכת התכנון המרחבית  
 משרד הפנים-מחוז דרום  
 20.12.2014  
 נתקבל

מס' ענף	סוג	שטח בסיס
1	ענף	00.80
2	ענף	00.40
3	דשק	00.80
4	ענף	00.40
5	ענף	00.30
6	ענף	00.30
7	ענף	00.20
8	ענף	00.20
9	ענף	00.30
10	דשק	00.50
11	ענף	00.20
12	ענף	00.20
13	ענף	00.30
14	דשק	00.40
15	דשק	00.80
16	ענף	00.30
17	ענף	00.20
18	ענף	00.20
19	ענף	00.20
20	ענף	00.20
21	ענף	00.20
22	ענף	00.20
23	ענף	00.20
24	ענף	00.25
25	ענף	00.22



חוק התכנון והבניה, התשכ"ה-1965  
 משרד הפנים - מחוז הדרום  
 הוועדה המחוזית החליטה ביום:  
 20.12.14

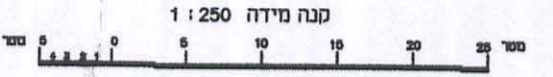
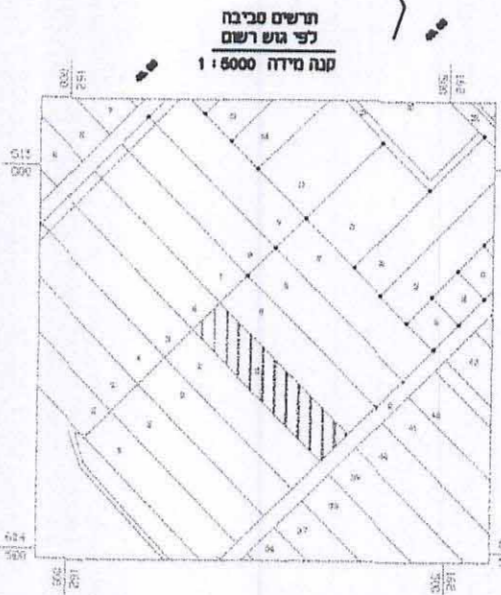
לאשר את התכנון  
 התכנית לא נקבעה טעונה אישור הש  
 התכנית נקבעה טעונה אישור הש  
 יו"ר הוועדה המחוזית

מיכאל שורץ  
 מודד מוסמך  
 101423-100

נספח עצים לתכנית מסי 101423-100  
 ק.מ.: 1:500  
 15/08/13

לא לצרף רישום  
 שורץ מיכאל-מודד מוסמך

מדידות שירותי ביצוע וקווי פרויקטים  
 מיפוי, תכנון, מדידות, תכנון  
 י"מ / ש"מ / פחות החכמת קניין - פרויקטים-מדידות  
 1/1 נוסף/מדידות-18-03-2008/מדידות  
 מודד: מיכאל שורץ | אישור: מיכאל שורץ  
 מרכז ראשון-ציון | דרום אשקלון  
 טל: 05-2377550 | פקס: 05-2377550  
 חשב. נ"ח: 000-3088047 | חשב. נ"ח: 000-3088047



- הערות:
1. המפה שלשמה נערכה המפה: היבט
  2. המפה נערכה לרשת ישראל ישנה
  3. שמת ביצוע עבודה פלניטרית: סמכות
  4. שמת ביצוע עבודה אלטרנטיבית: איזון מדינת
  5. הפלניטרית מבוססת על נק: 1871/HA, 2080/HA
  6. האלטרנטיבית מבוססת על נק: גובה 50
  7. גבולות חלקה 30 נקבעו ממפת גוש רישום 2577 ת"ר 7/73, ת"ר ורשבים 1982
  8. המדידה אינה כוללת תשתיות שרנו נראות לעי.
  9. הגבולות של האקט המסוכנת נקבעו גרפיט ממפת גוש רישום.

מערך לחוק 28.05.2013  
 אני מאשר כי מפה זו היא העתק נכון של המפה המופגנת שחנתי  
 על סמך מדידה שהתבנתה ביום 22 בחדש 03 שנת 2012  
 וכי כל הפרטים שבינה במפה הם מדויקים ודרגתה היא א  
 המפה בוצעה בהתאם לחוקת מדידת ומיפוי החוק 1996 -  
 ת"ר 12/73, שם מודד ומענה מיכאל שורץ, מסי רישום 1048 תלמיח -  
 הפלניטרית 12. ראשון-ציון

מ.ש.ר. 101423-100