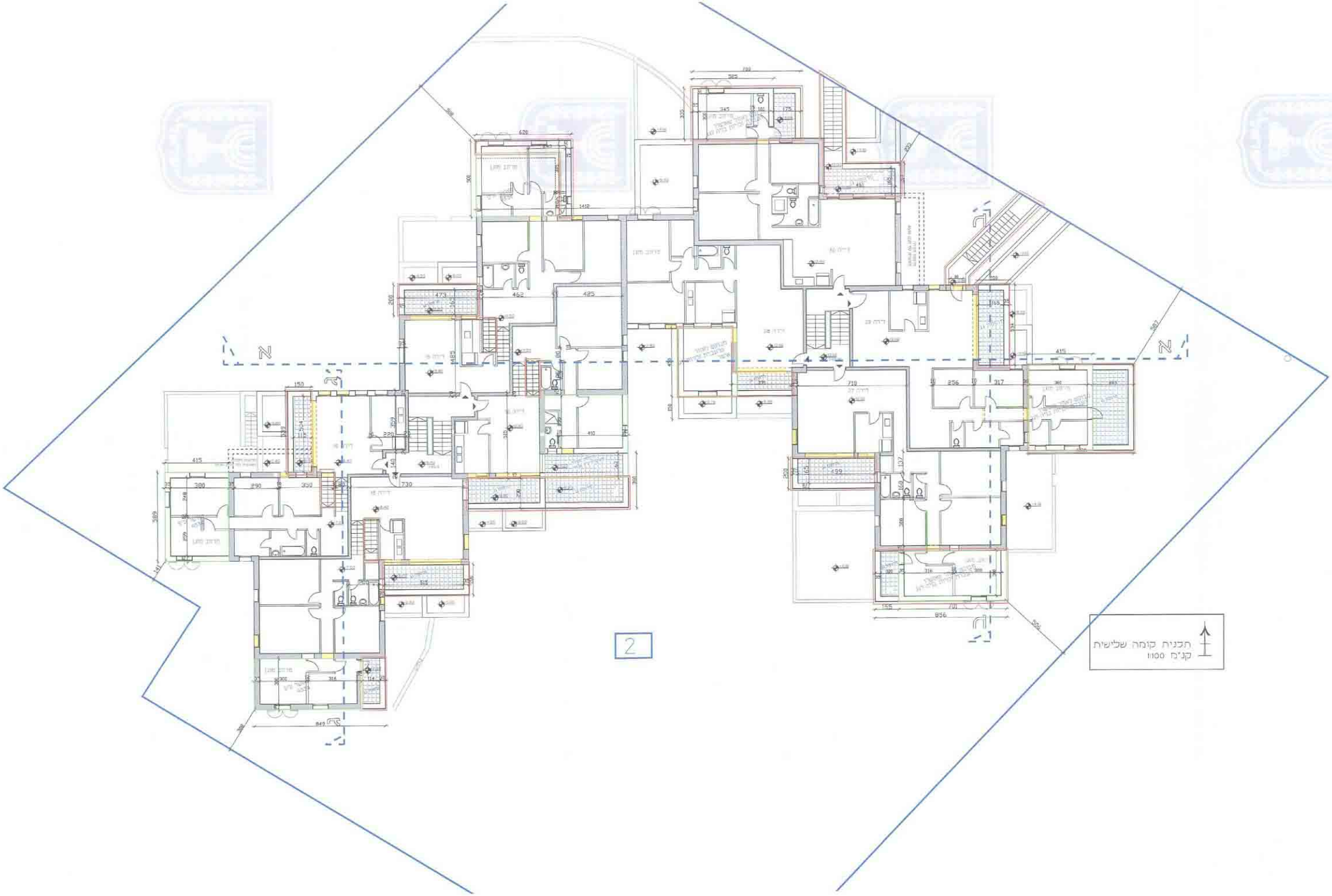

א
א
ג
ג
ג
ג
620
1412
700
525
245
473
462
425
415
150
415
380
290
350
730
710
256
317
499
856
842
2

תכנית קומה שלישית
קנ"מ 1:100

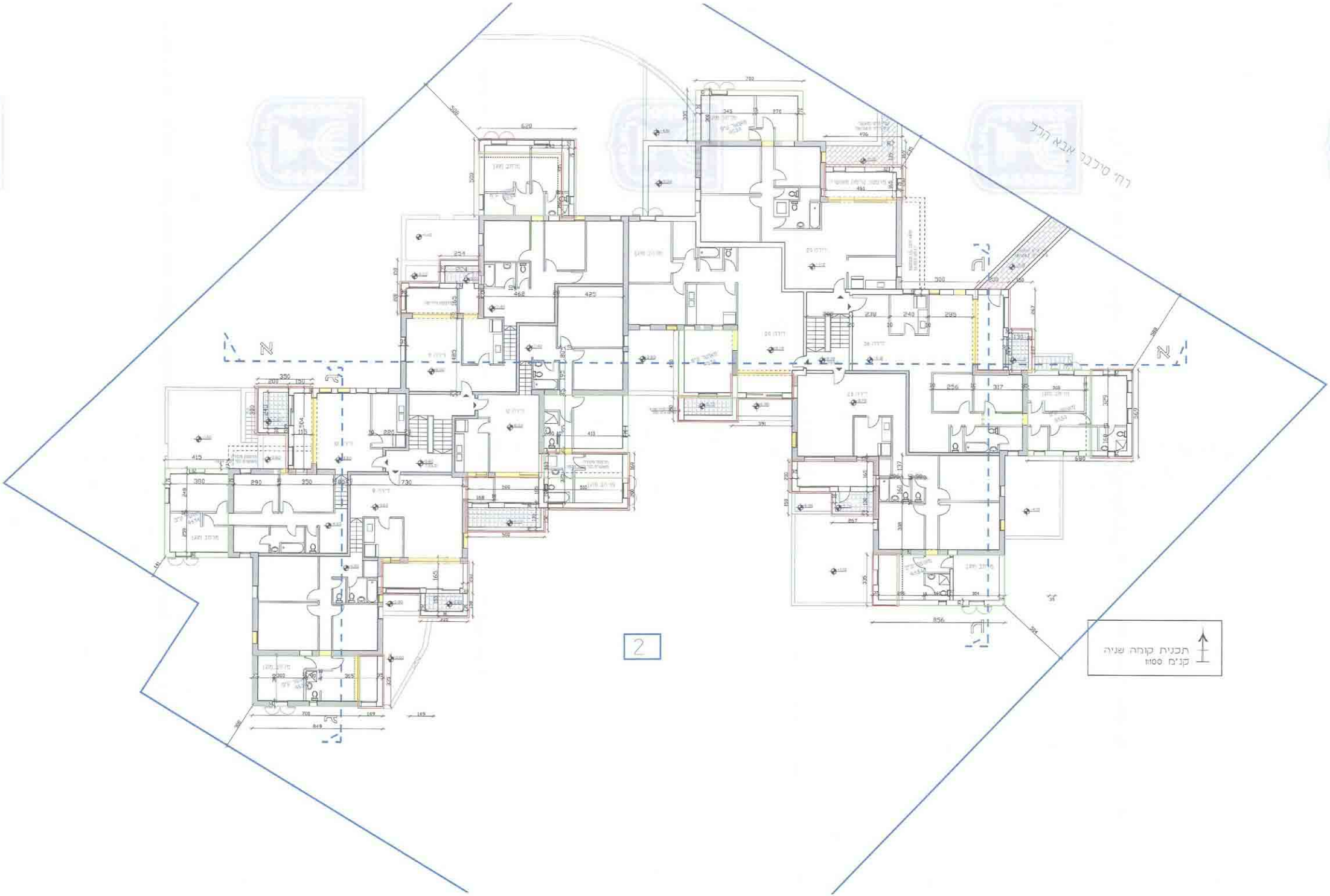

רח' סילבר אבא הלל
א
א
ג
ג
ג
ג
2
700
620
500
496
451
254
204
468
425
239
240
295
300
20
256
317
390
200
150
415
380
290
350
730
500
500
391
257
856
849
700
149
365
320
580
388
500

תכנית קומה שניה
קנ"מ 1:100

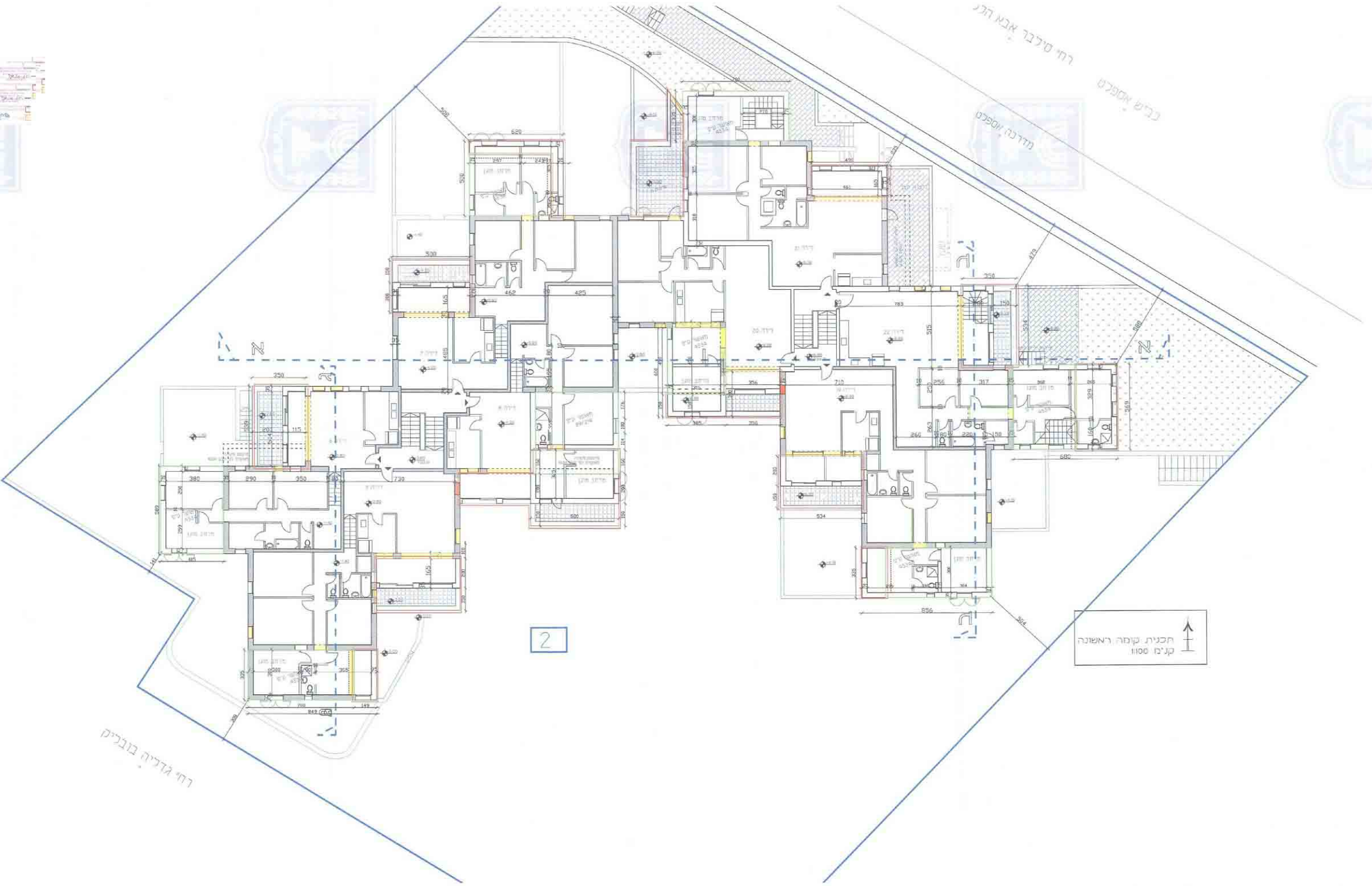
רח׳ סילבר אבא הלל
כביש אספלט
מדרכה אספלט
רח׳ גדליה בובליק
א
א
ב
ב
2
620
500
538
462
425
350
730
783
710
534
656
849

תכנית קומה ראשונה
קנ"מ 1:100

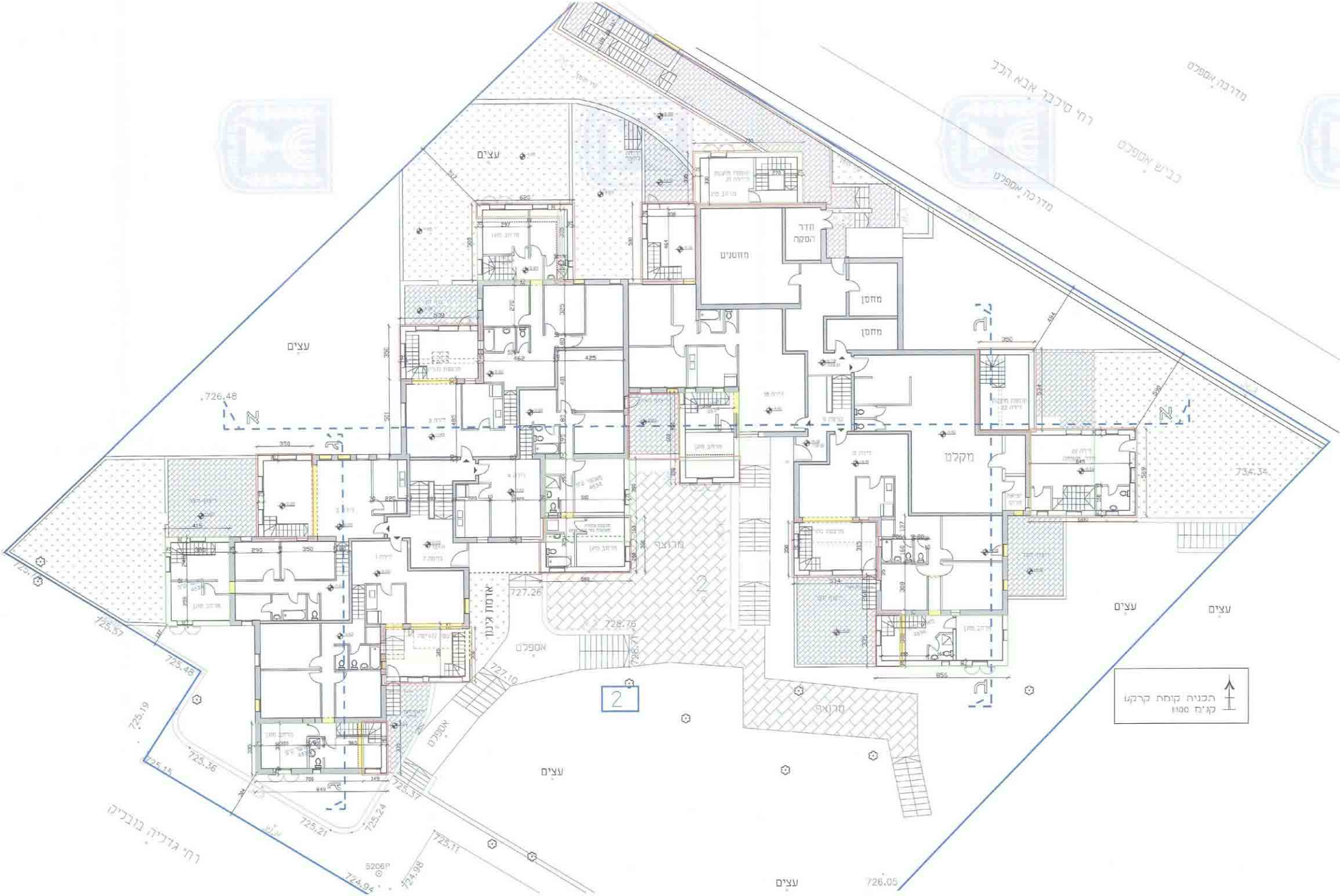

רח' סילבר אבא הלל
מדרכה אספלט
כביש אספלט
מדרכה אספלט
עצים
עצים
עצים
עצים
עצים
עצים
מזוננים
חדר
הסקה
מחסן
מחסן
מקלט
מרצף
מרצף
אדמת גינון
אספלט
אספלט
2
2
א
א
ב
ב
ג
ג
726.48
727.26
728.76
726.71
727.10
725.57
725.48
725.19
725.15
725.36
725.21
725.24
725.37
725.11
724.98
724.94
726.05
734.34
5206P
רח' גדליה בובליק

תכנית קומת קרקע
קנ"מ 1:100

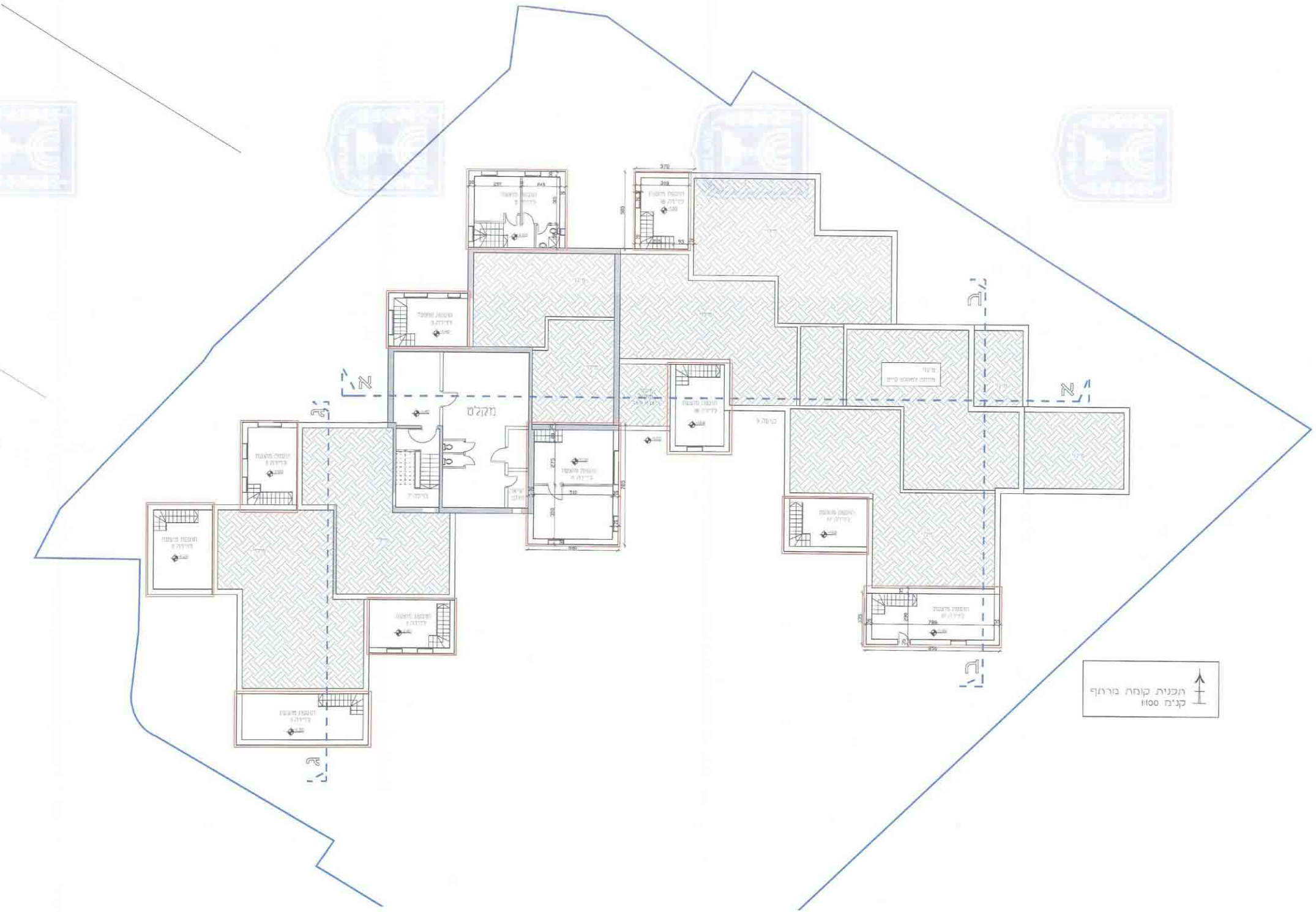
מקלט
א
א
ב
ב
ג
ג

תכנית קומת מרתף
קנ"מ 1:100

חוק התכנון והבנייה, התשכ"ה - 1965
תכנית מפורטת

מס' 101-0059139

שם התכנית

תכנית להרחבות דיור ברחוב בובליק 9-3 ברמות

נספח בינוי
גליון 1 מתוך 2
בנין 9-7
תא שטח 2

תאריך	10.08.15

משרד הפנים
לשכת התכנון המחוזית
1. 09. 2015
נתקבל
תיק מס'

לאשר את התכנית

מקרא

גבול תכנית	━
שטחים מבוקשים	☐
קיר להריסה	🟨
קיר קיים ע"פ היתר	▨
בניה מאושרת ע"פ תכנית 4534	🟩

סה"כ שטחים במצב מאושר ע"פ היתר	סה"כ שטחים במצב מאושר ע"פ תב"ע	סה"כ שטחים בפועל	סה"כ שטחי בניה ללא היתר
שטח עיקרי 3285.39 שטח שרות 475.79		שטח עיקרי 4896.11 שטח שרות 771.92	

שמות וחתימות:

עורך התוכנית	שם: אילן אפרת ת.ז. 000505941 תאגיד: פרטי	חתימה: אילן אפרת אדריכל
עורך התוכנית	שם: רונה ויים ת.ז. 056092479 תאגיד: פרטי	חתימה: רונה ויים-אדריכלות