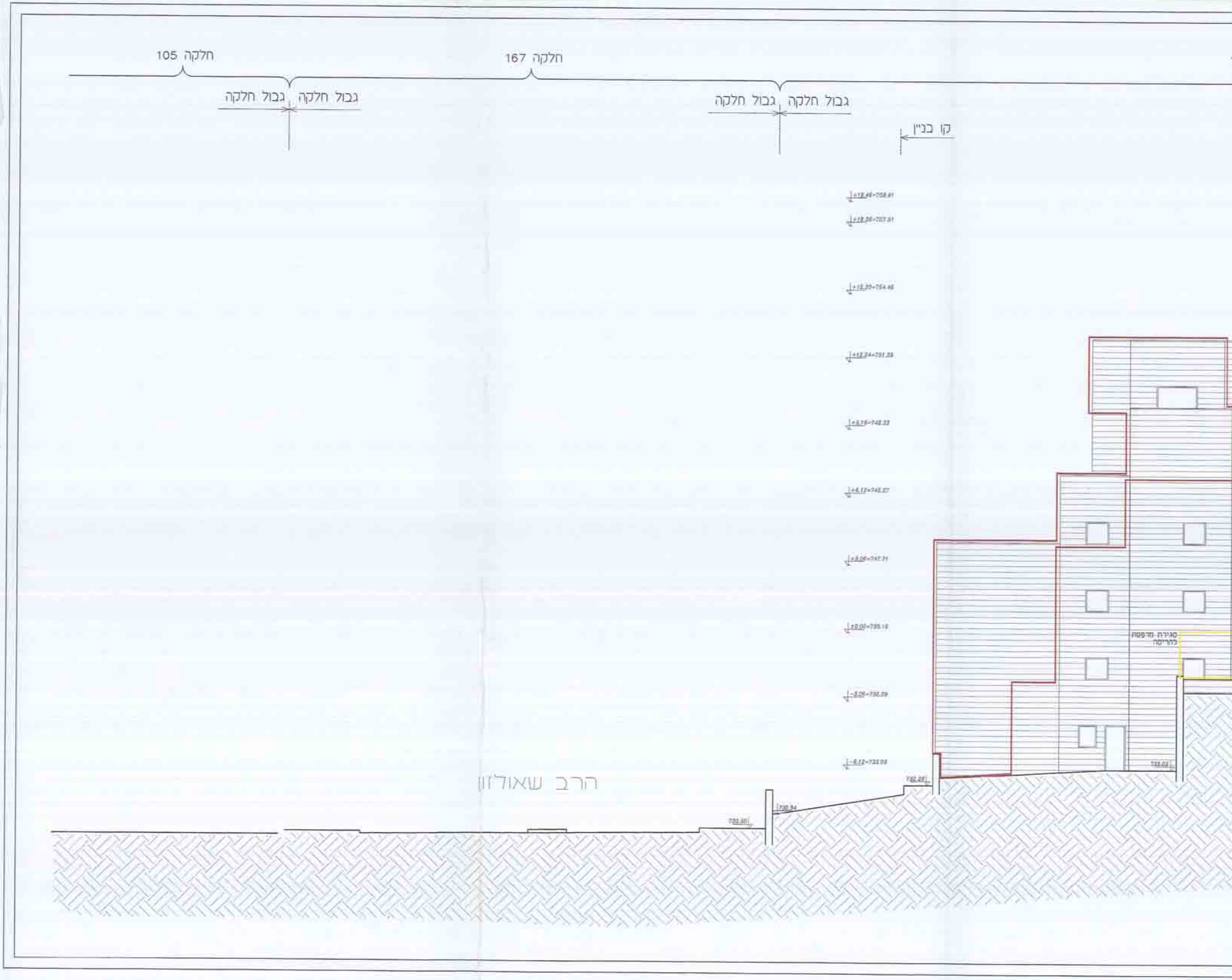
חלקה 105
חלקה 167
גבול חלקה
גבול חלקה
גבול חלקה
גבול חלקה
קו בניין
+19.46=758.61
+18.36=757.51
+15.30=754.45
+12.24=751.39
+9.18=748.33
+6.12=745.27
+3.06=742.21
±0.00=739.15
-3.06=736.09
-6.12=733.03
סגירת מרפסת
להריסה
733.03
732.28
730.94
730.30
הרב שאולזון

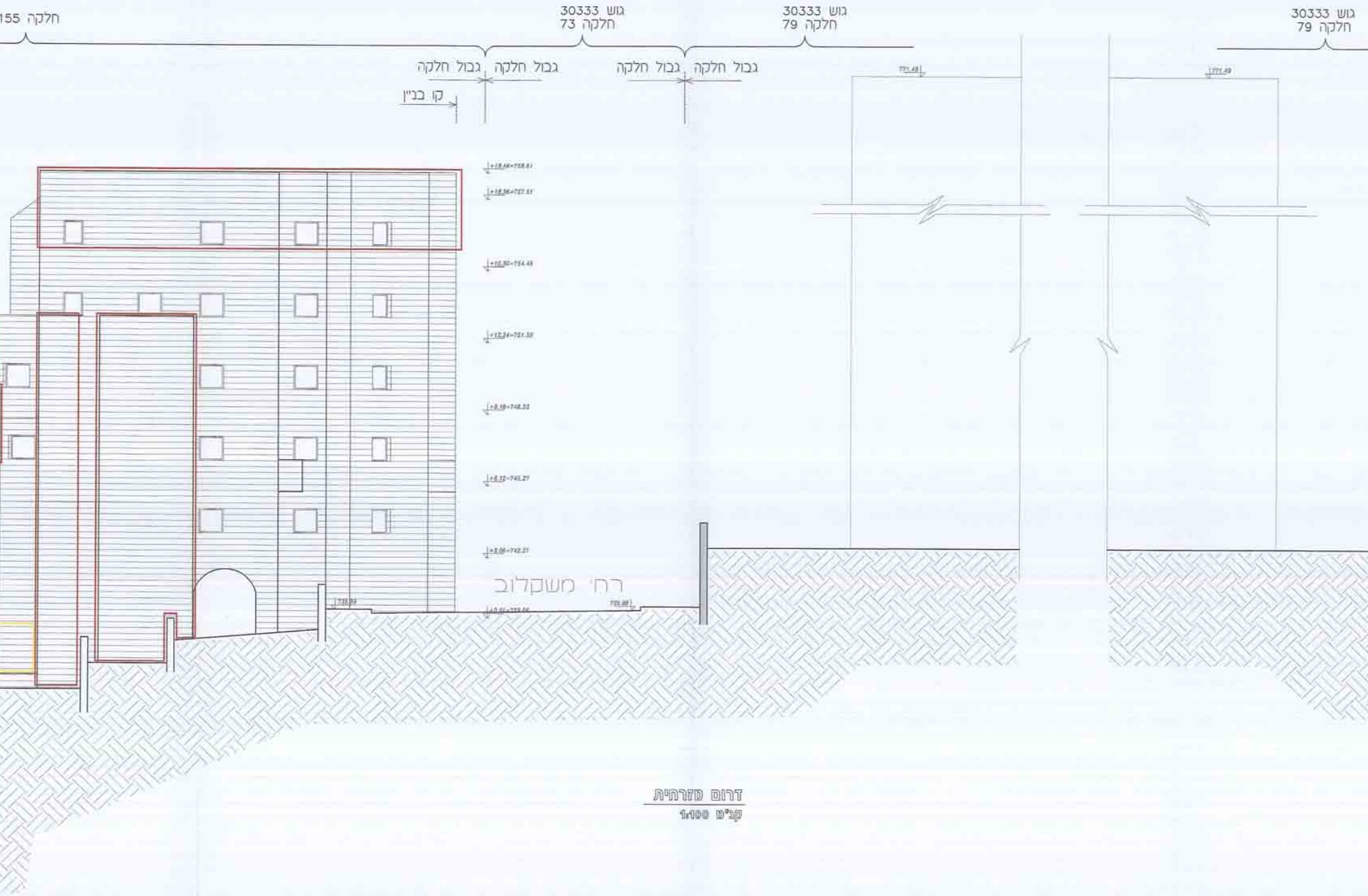
155 חלקה
גוש 30333
חלקה 73
גוש 30333
חלקה 79
גוש 30333
חלקה 79
גבול חלקה
גבול חלקה
גבול חלקה
גבול חלקה
קו בנין
771.49
771.49
+19.46=758.61
+18.36=757.51
+15.30=754.45
+12.24=751.39
+9.18=748.33
+6.12=745.27
+3.06=742.21
739.93
רח' משקלוב
739.98
±0.51=739.66

דרום מזרחית
קנ"מ 1:100

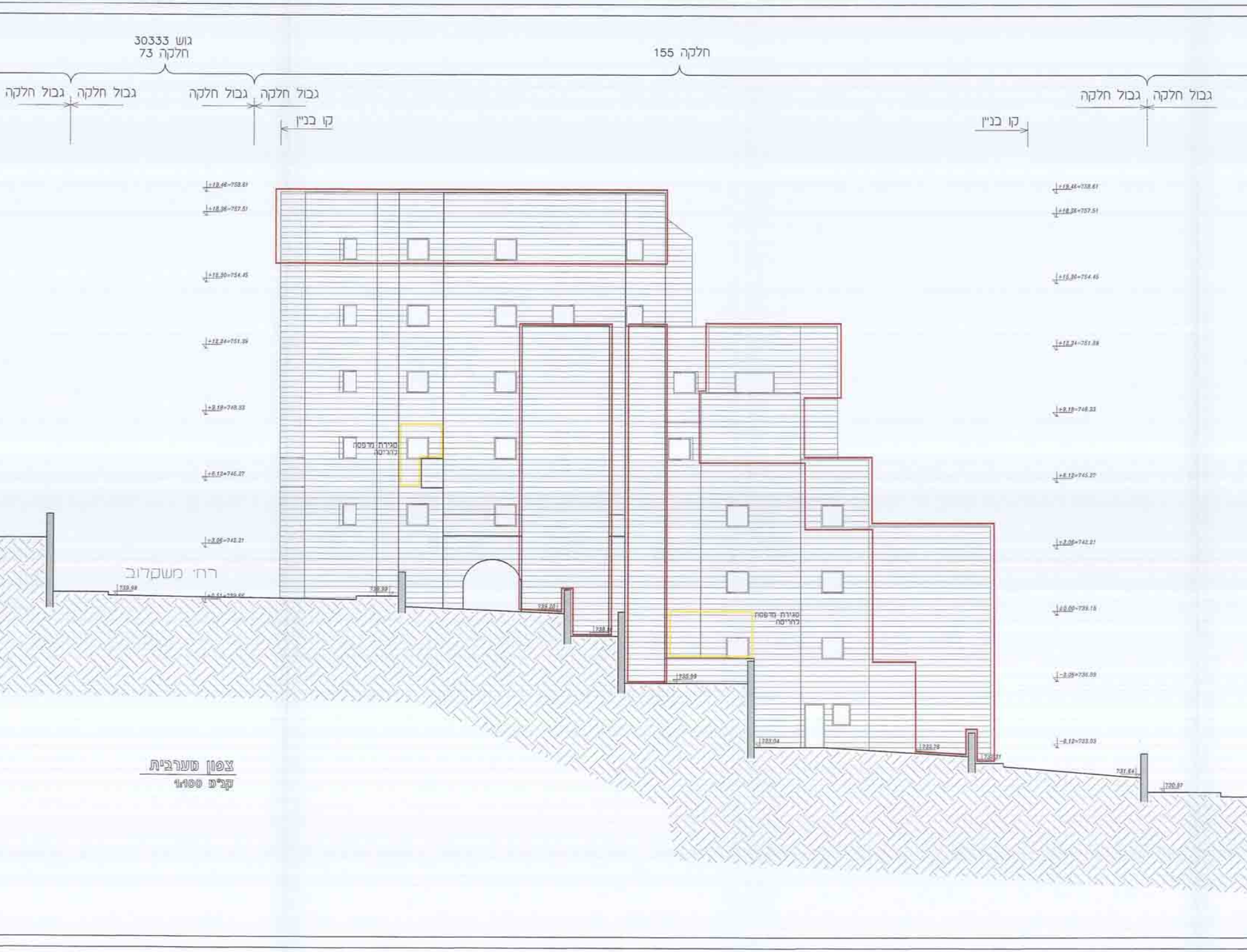
גוש 30333
חלקה 73
חלקה 155
גבול חלקה
גבול חלקה
גבול חלקה
גבול חלקה
גבול חלקה
גבול חלקה
קו בניין
קו בניין
+19.46=758.61
+18.36=757.51
+15.30=754.45
+12.24=751.39
+9.18=748.33
+6.12=745.27
+3.06=742.21
±0.00=739.15
-3.06=736.09
-6.12=733.03
+0.51=739.66
סגירת מרפסת להריסה
סגירת מרפסת להריסה
רח' משקלוב
739.99
739.99
735.99
733.04
731.64
730.97

צפון מערבית

קנ"מ 1:100


חלקה 167
חלקה 105
חלקה 87
גבול חלקה
גבול חלקה
גבול חלקה
גבול חלקה
בניין
+19.46=758.61
+18.36=757.51
+15.30=754.45
+12.24=751.30
+9.18=748.33
+6.12=745.27
+3.06=742.21
+0.51=739.66
±0.00=739.15
738.8
738.32
737.48
750.88
745.08
730.30
730.76
הרב שאולזון

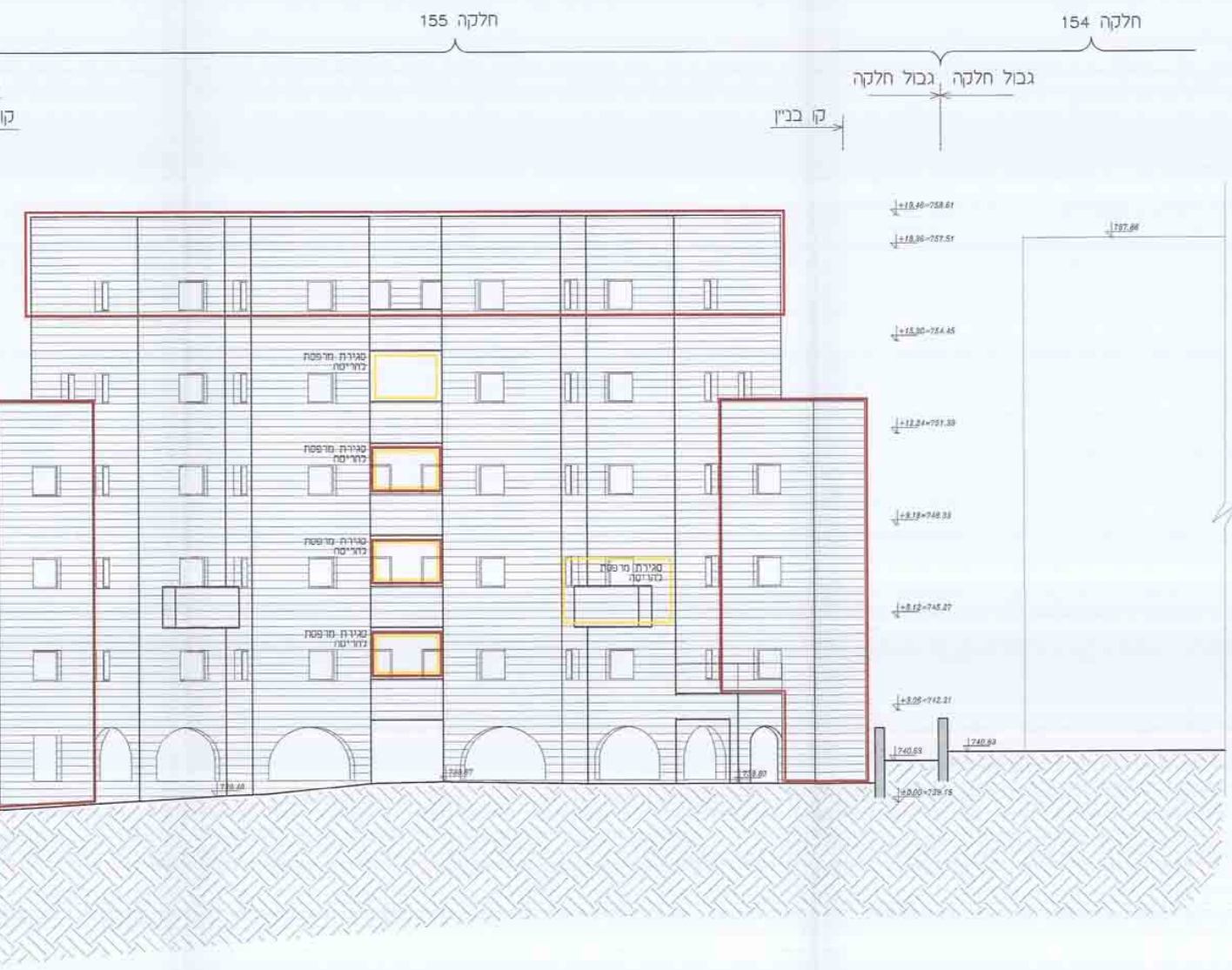
חלקה 155
חלקה 154
גבול חלקה
גבול חלקה
קו בניין
קו
סגירת מרפסת להריסה
סגירת מרפסת להריסה
סגירת מרפסת להריסה
סגירת מרפסת להריסה
סגירת מרפסת להריסה
+19.46=758.61
+18.36=757.51
757.86
+15.30=754.45
+12.24=751.39
+9.18=748.33
+6.12=745.27
+3.06=742.21
740.63
740.83
±0.00=739.15
738.48
738.87
738.80

צפון מזרחית
קנ"מ 1:100


חלקה 154
גבול חלקה
757.81
+19.46=758.61
+18.36=757.51
+15.30=754.45
+12.24=751.39
+9.18=748.33
+6.12=745.27
+3.06=742.21
±0.00=739.15
-3.06=736.09
734.75
-5.61=733.54

ית

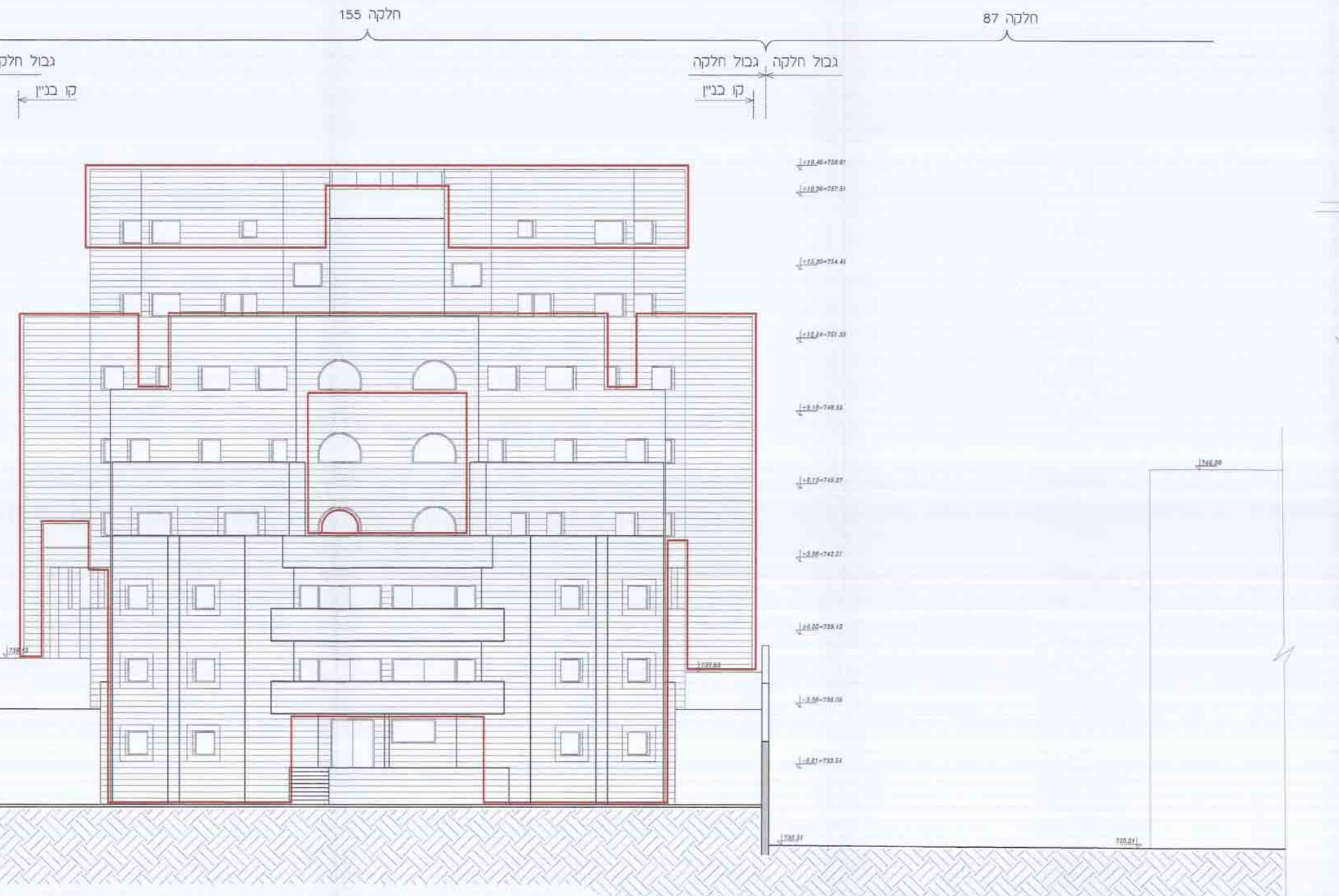
חלקה 155
חלקה 87
גבול חלק
קו בניין
גבול חלקה
גבול חלקה
קו בניין
+19.46=758.61
+18.36=757.51
+15.30=754.45
+12.24=751.39
+9.18=748.33
+6.12=745.27
+3.06=742.21
±0.00=739.15
-3.06=736.09
-5.61=733.54
736.13
737.65
730.31
730.21
746.06

דרום מערבי
קנ"מ 1:100

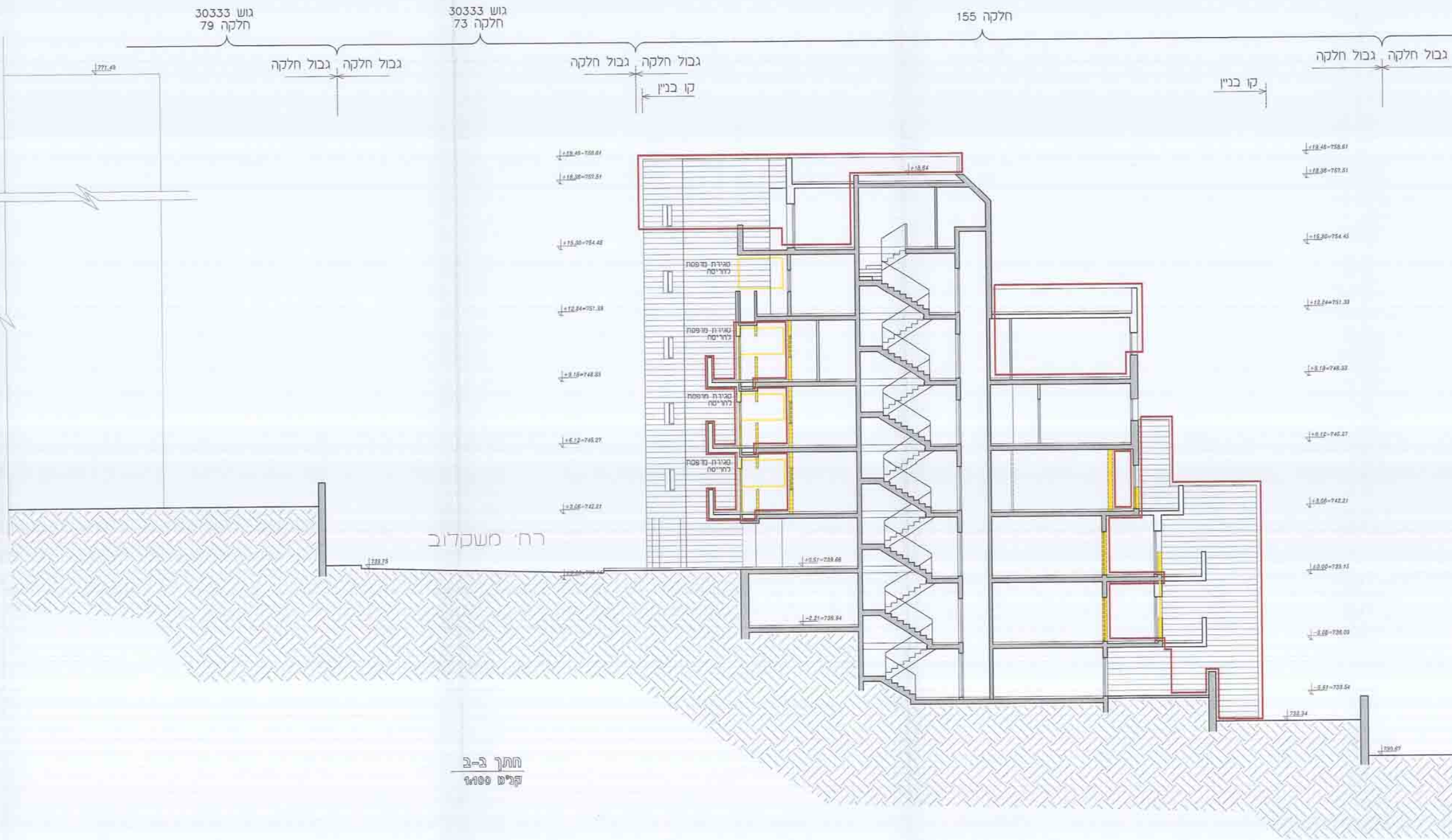
גוש 30333
חלקה 79
גוש 30333
חלקה 73
חלקה 155
גבול חלקה
גבול חלקה
גבול חלקה
גבול חלקה
גבול חלקה
גבול חלקה
קו בניין
קו בניין
771.49
+19.46=758.61
+18.36=757.51
+18.64
+15.30=754.45
+12.24=751.39
+9.18=748.33
+6.12=745.27
+3.06=742.21
±0.00=739.15
-3.06=736.09
-5.61=733.54
סגירת מרפסת
להריסה
סגירת מרפסת
להריסה
סגירת מרפסת
להריסה
סגירת מרפסת
להריסה
רח' משקלוב
739.75
+0.51=739.66
-2.21=736.94
733.34
735.67

חתך ב-ב

קנ"מ 1:100


חלקה 167
חלקה 105
גבול חלקה
גבול חלקה
הרב שאול'זון