

תכנית מס' 101-0115741  
 נספח מס' 1  
 נספח בינוי  
 בנין מגורים בשכ' א-סור  
 ק.מ. 1:100

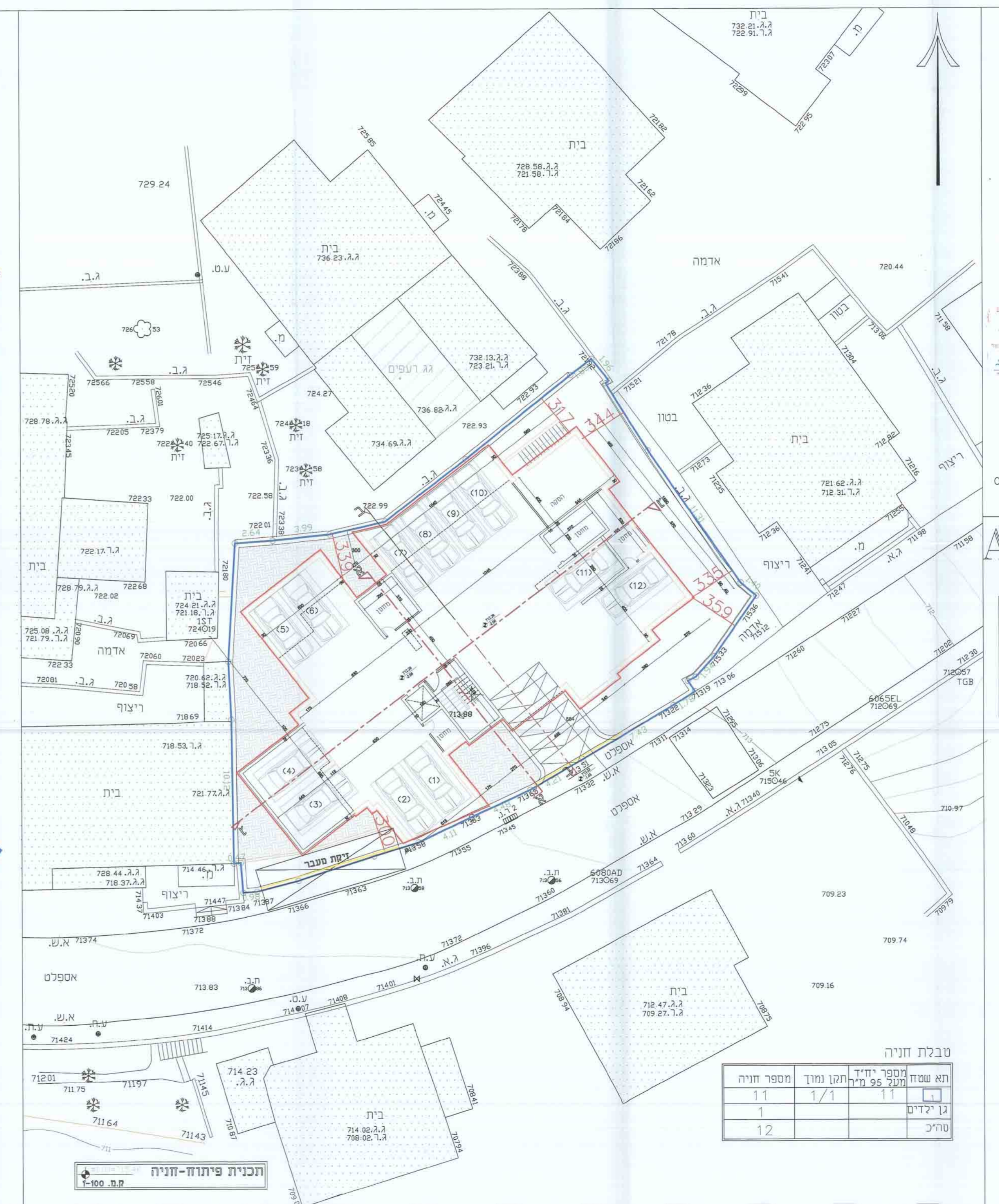
שם הפרויקט  
 מיקום הפרויקט  
 תאריך: 21.05.21  
 כתיבת תוכנית

גבול תכנית  
 גבול מגרש  
 גבול מוצעת  
 חריטה

אד"ר מוזמד אבו גאם  
 מספר רישוי 74623  
 ת.ד. 8041975  
 38164 / ת.ד. 02-6274666  
 טל. 25.03.15  
 חתימה

SULTAN SULAIMAN - ENGINEERING OFFICE

מסלול הנספח מוצג באדום ופינוח הריחוק מן המגרש מוצג בירוק  
 מרחק נמוך מן המגרש מוצג בגרעין  
 מרחק נמוך מן המגרש מוצג בגרעין  
 מרחק נמוך מן המגרש מוצג בגרעין  
 מרחק נמוך מן המגרש מוצג בגרעין



טבלת חזירה

תא שטח	מספר יחידות	תחן	מועד	מספר חזירה
11	11	1/1	11	11
1	1			1
מסלול	12			12

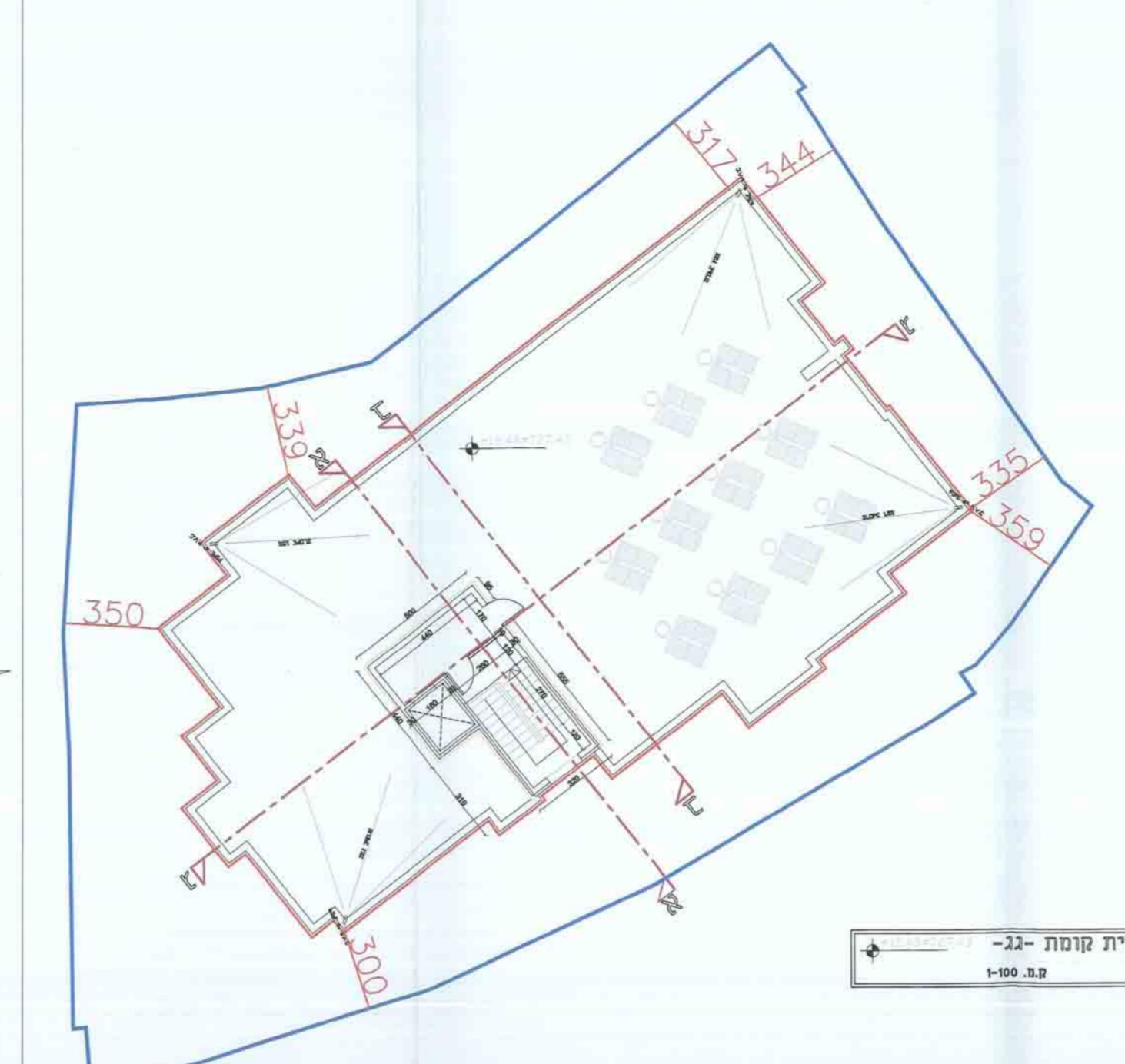
תכנית פיתוח-חנייה  
 ק.מ. 1:100



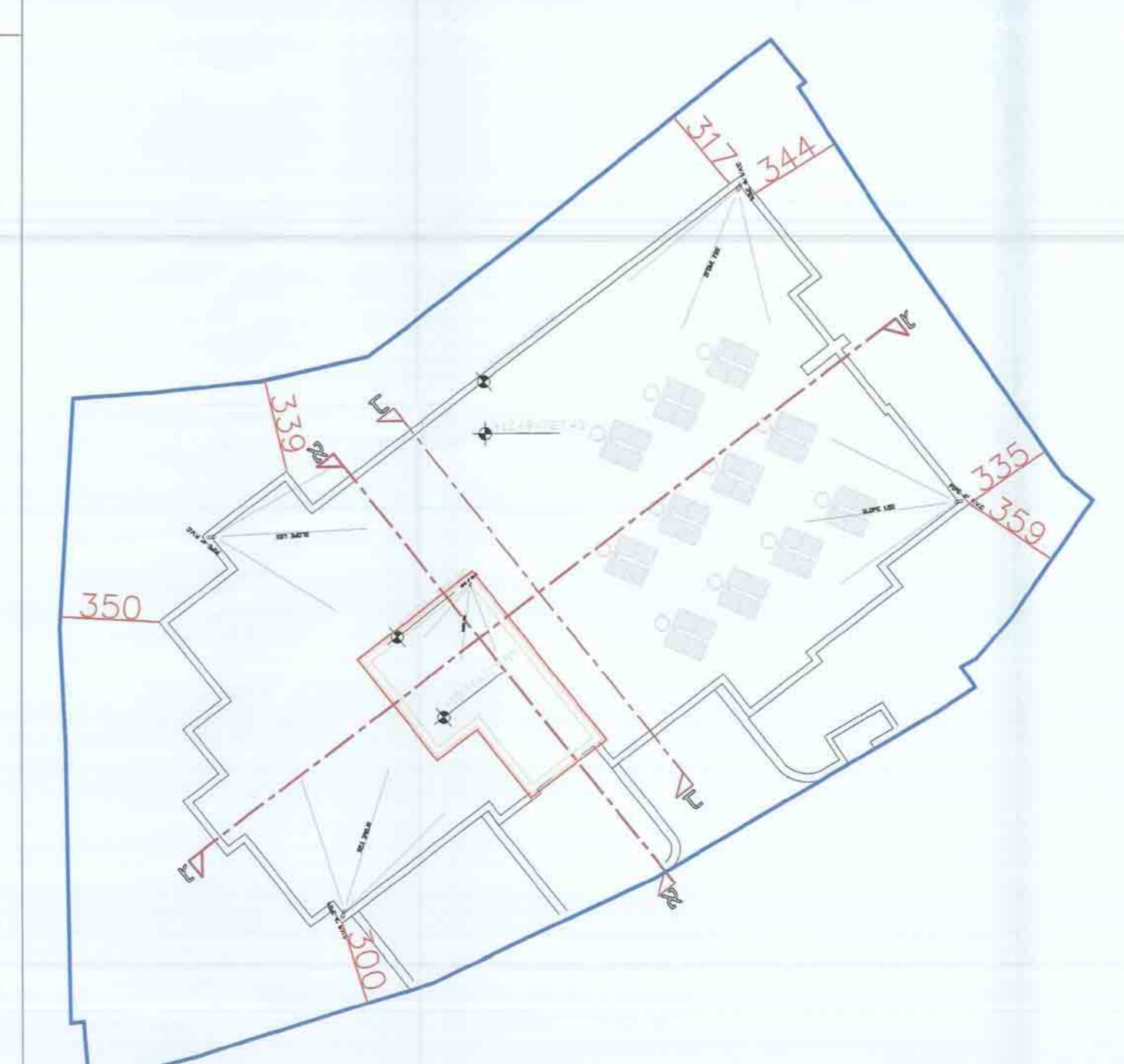
תכנית קומת קרקע  
 ק.מ. 1:100



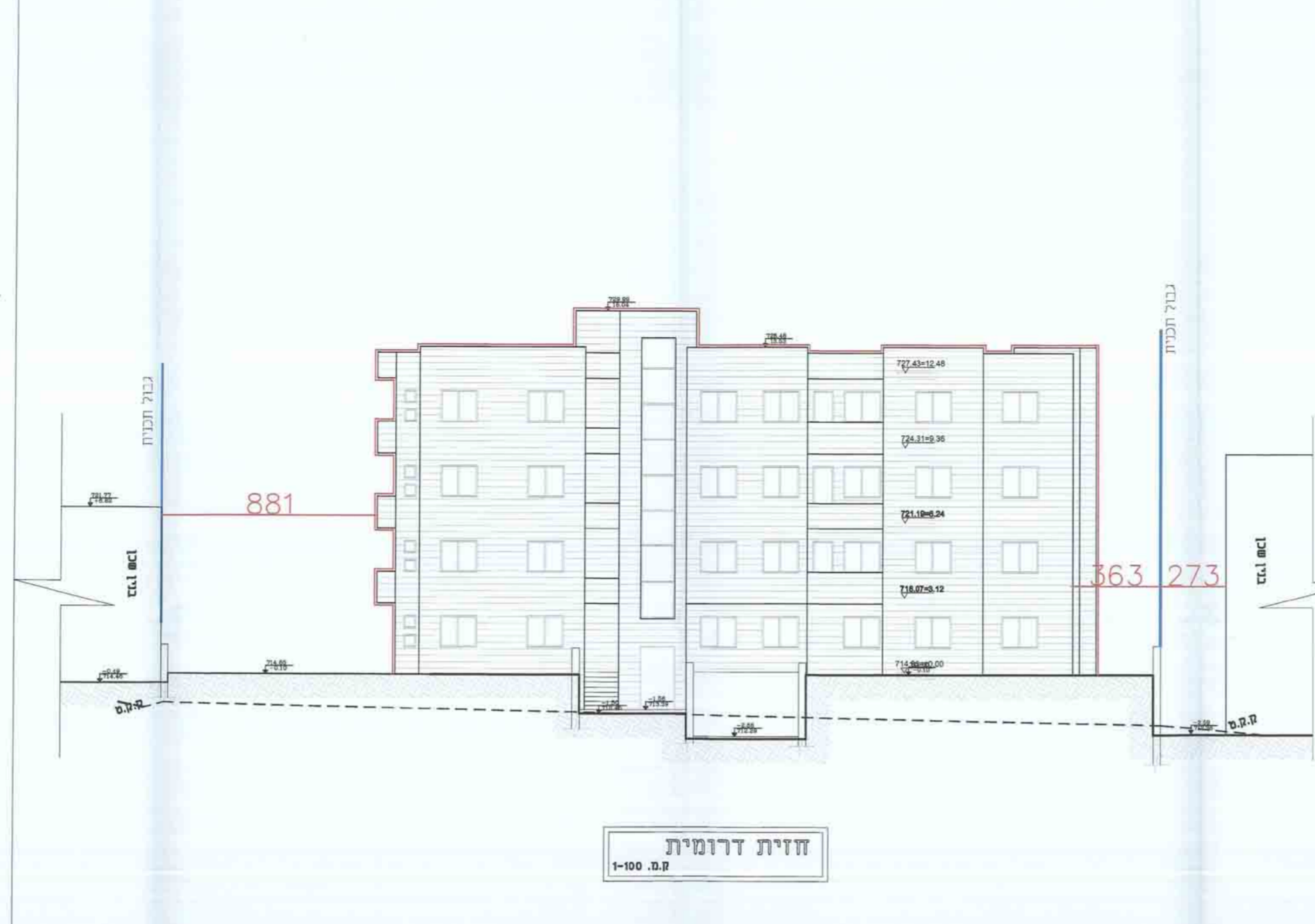
תכנית קומת א-ב-ג  
 ק.מ. 1:100



תכנית קומת ג-ד  
 ק.מ. 1:100



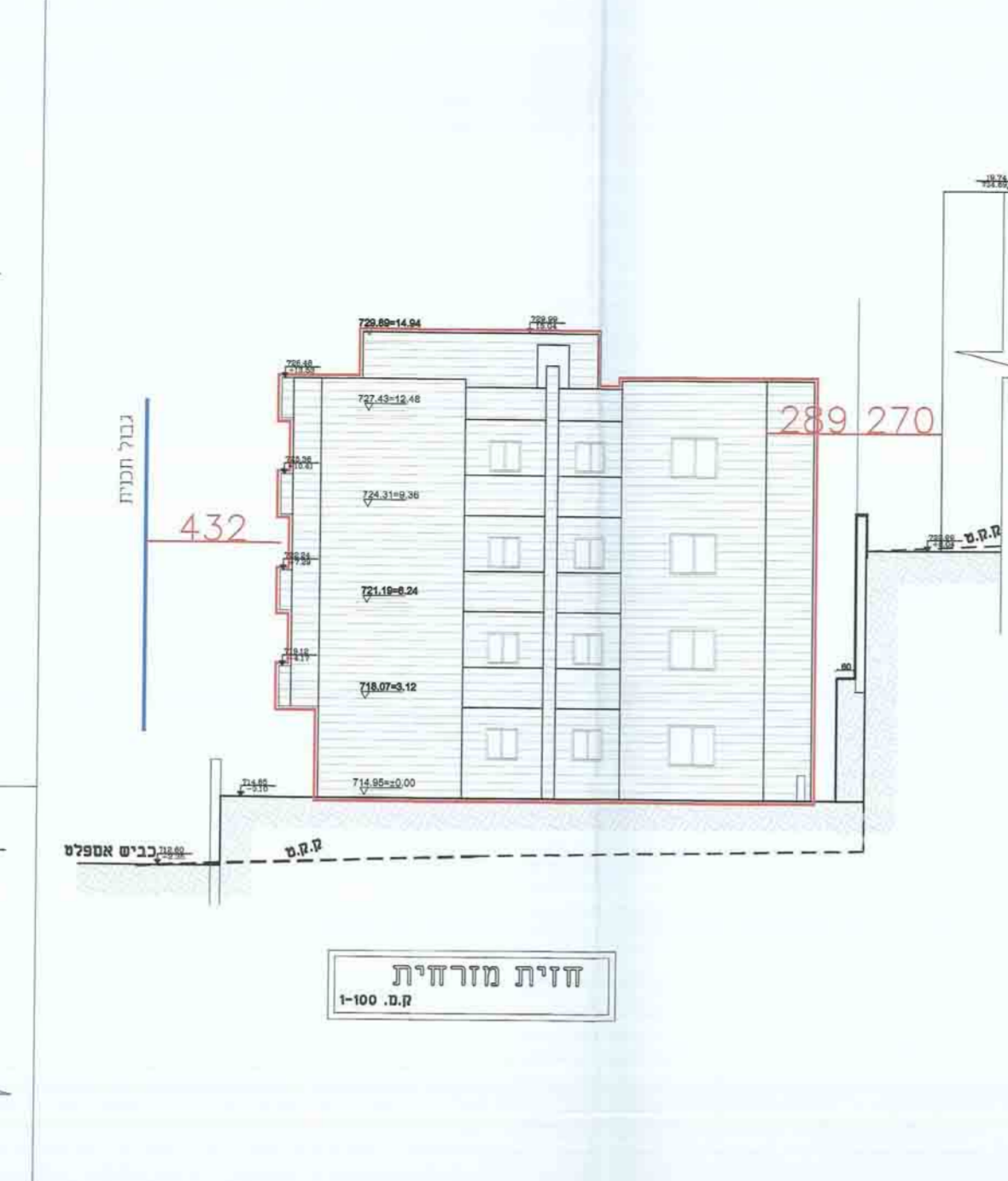
תכנית קומת ד-ה  
 ק.מ. 1:100



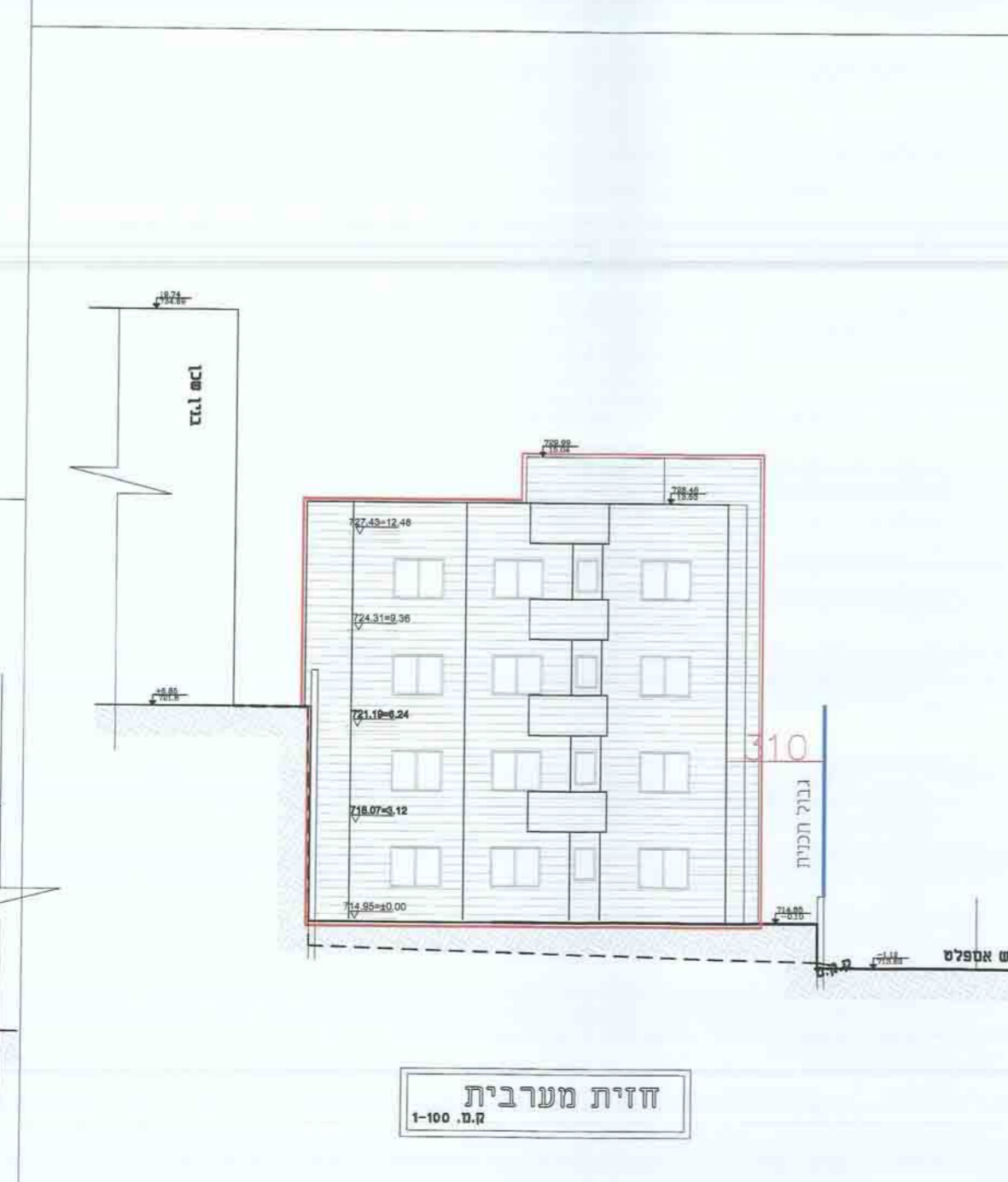
חזית דרומית  
 ק.מ. 1:100



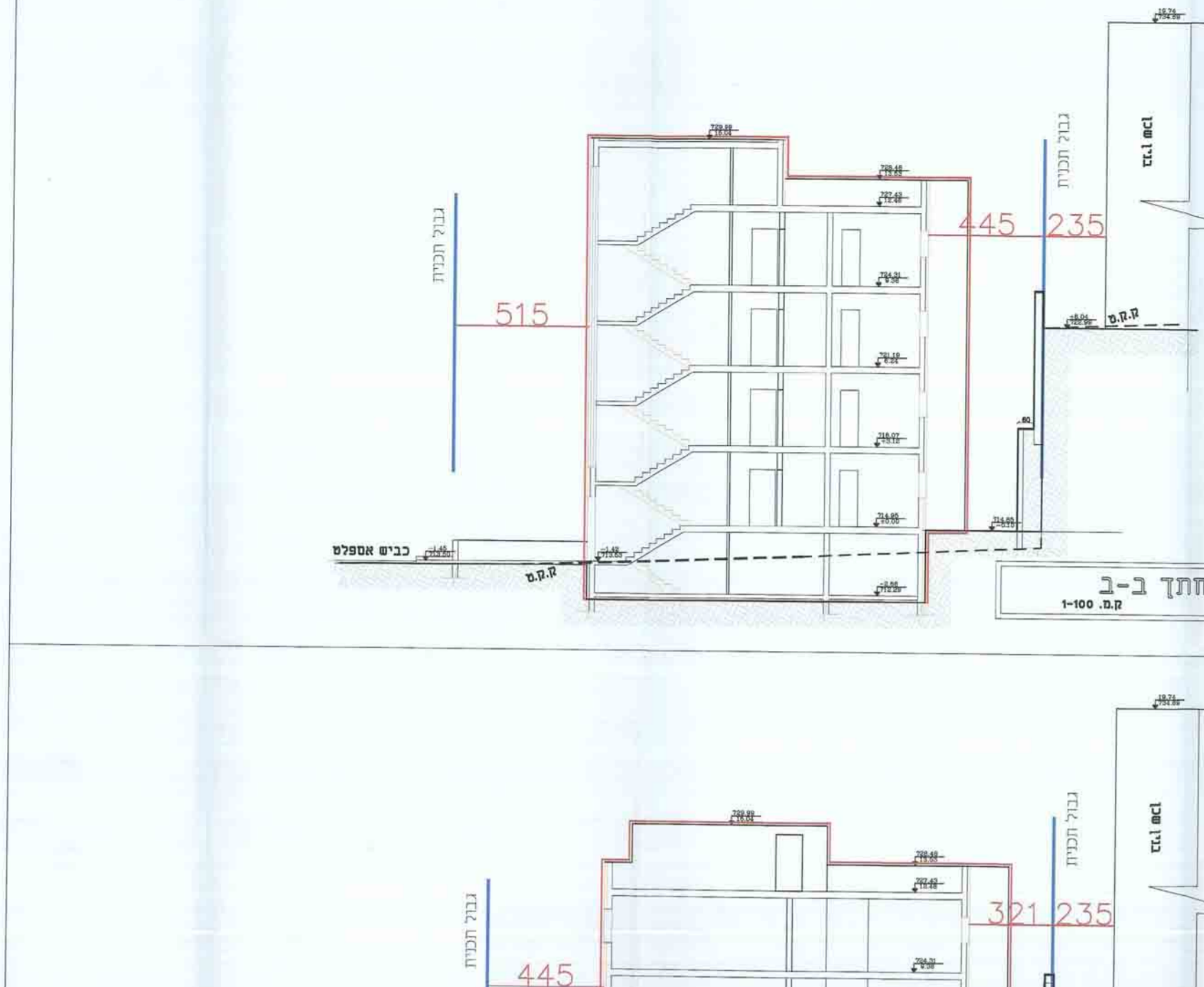
חזית צפונית  
 ק.מ. 1:100



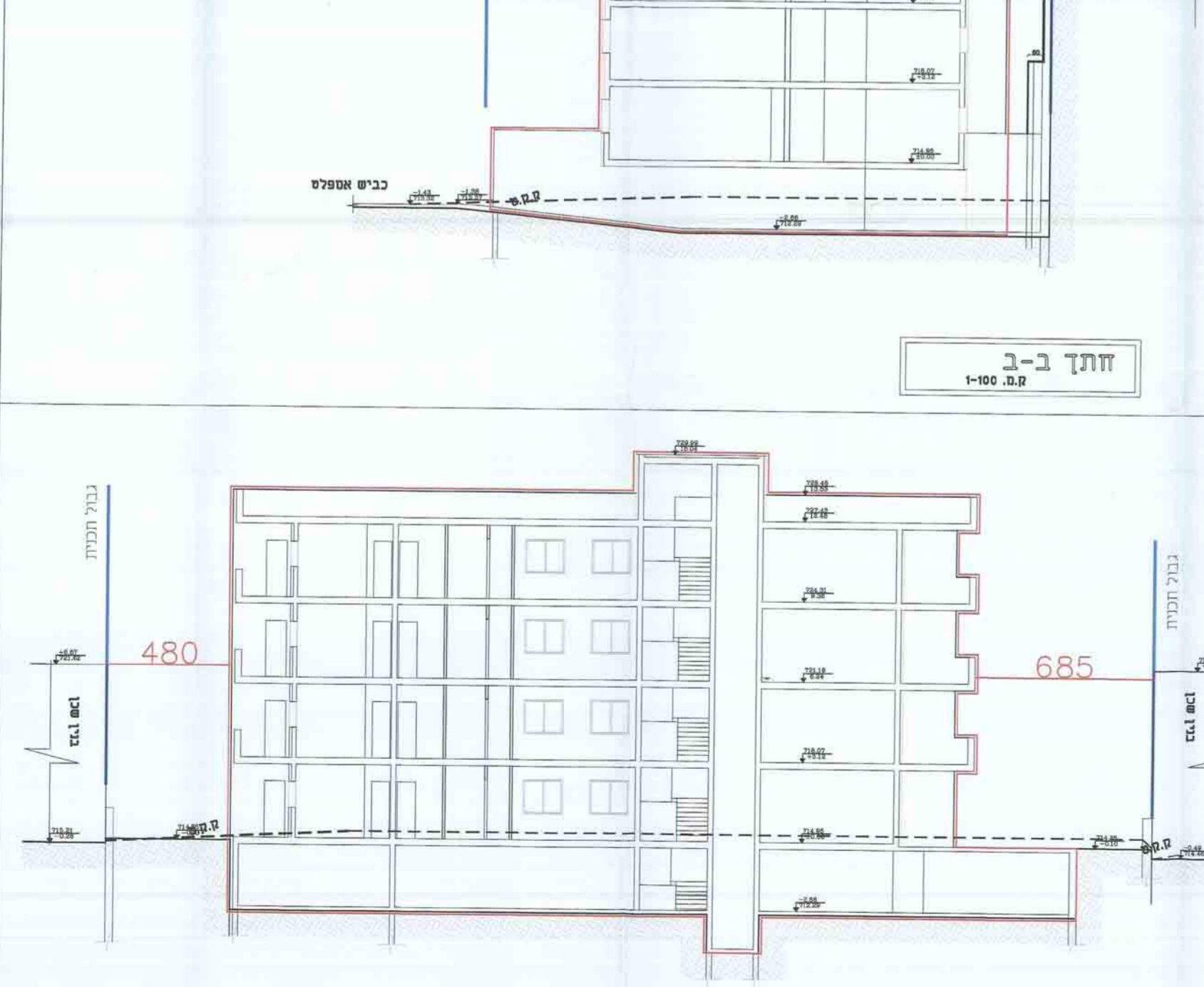
חזית מזרחית  
 ק.מ. 1:100



חזית מערבית  
 ק.מ. 1:100



חזית ב-ב  
 ק.מ. 1:100



חזית ג-ג  
 ק.מ. 1:100