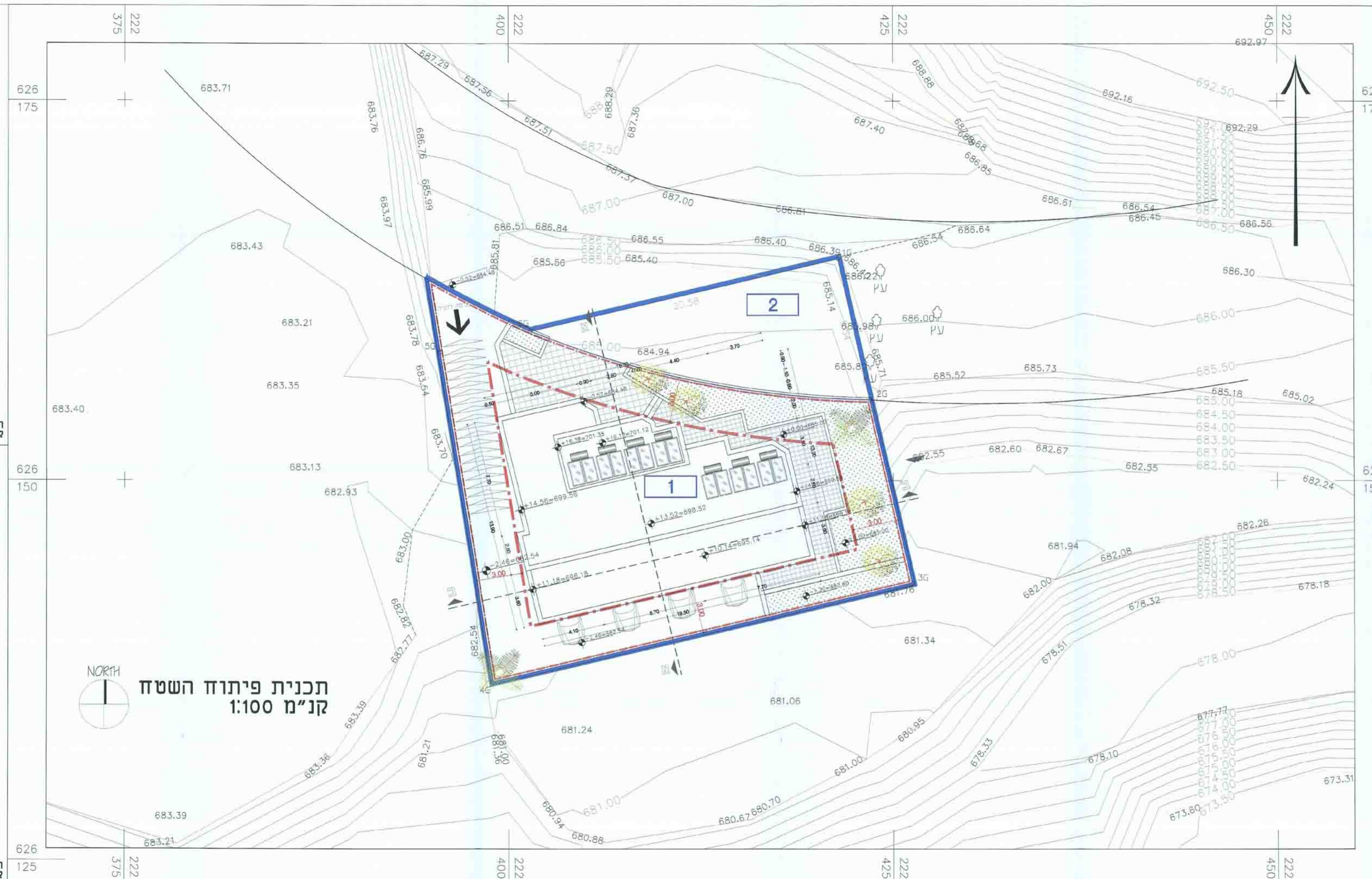


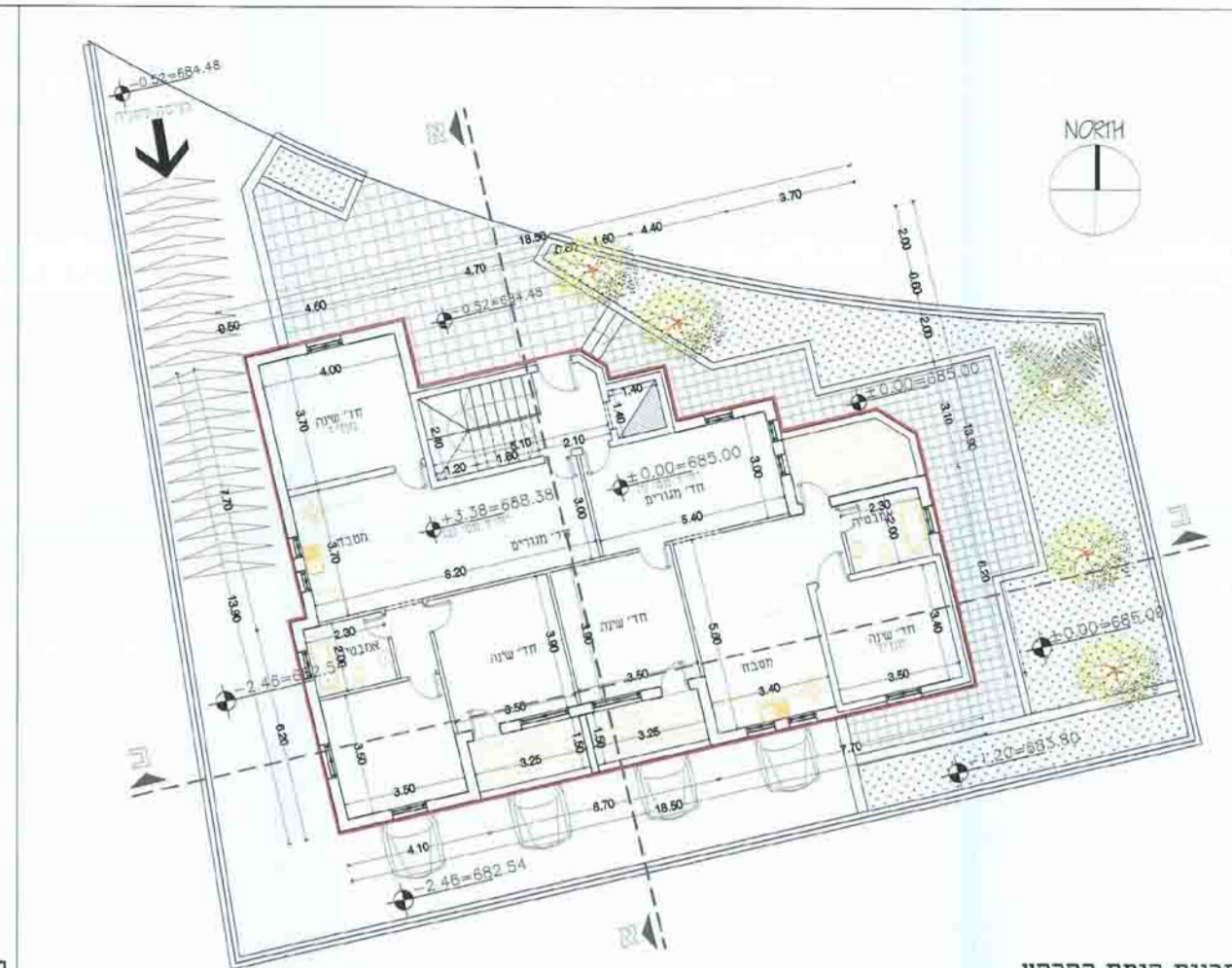
תכנית מתאר ממומית
מס' 101-0076919
הגדלת כוניות בניה למגורים
בשכונת צור באהר בירושלים
 מספר בנייה ופיתוח חטי' 1
 מספר מנהל: 101
 קני"מ 1:100

- מקרא:**
- גבול תחום
 - בניה חוקית
 - - - ס בנין
 - - - ס בנין חוקית
 - 1 גבול חשן ומספר

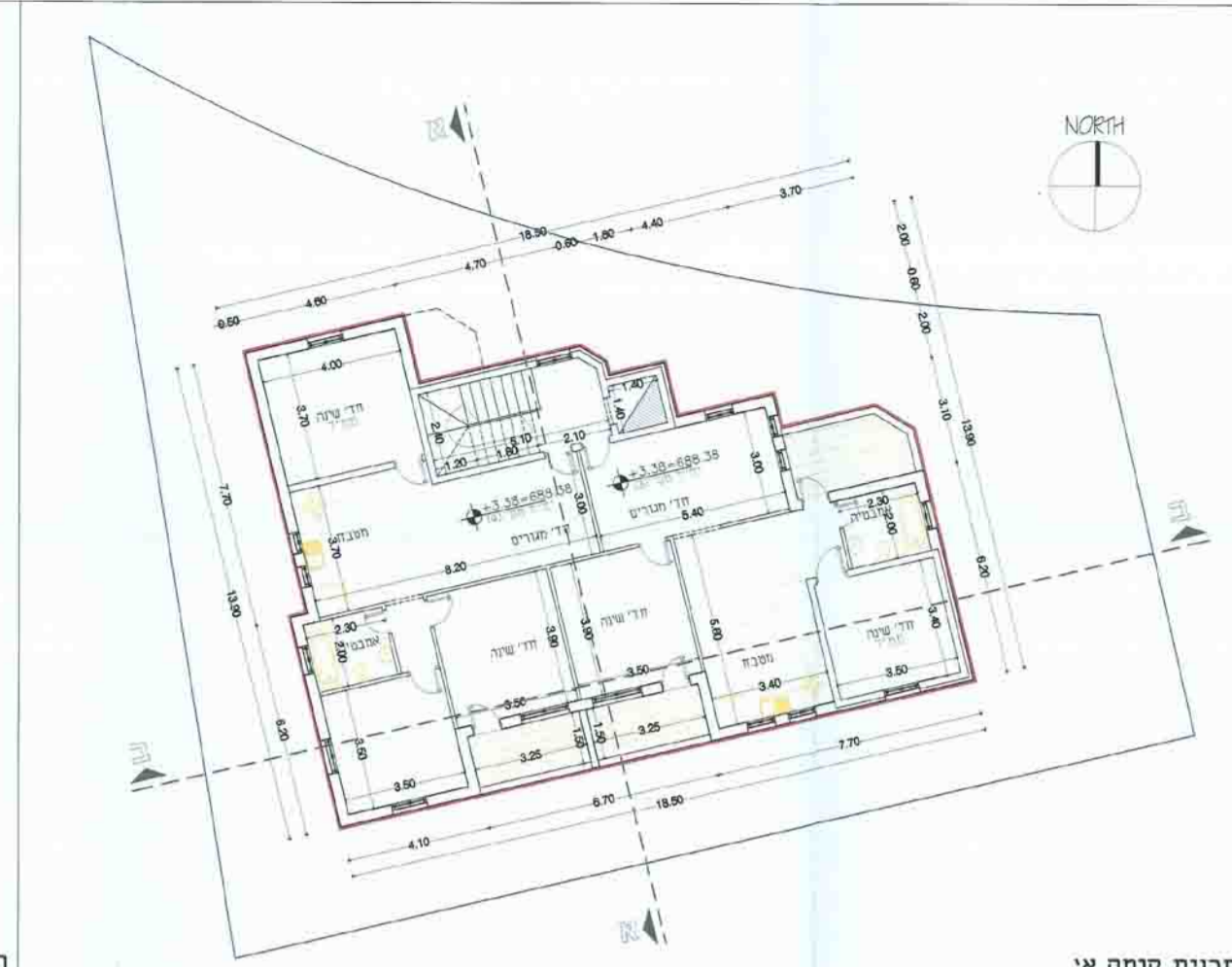
עורך התכנית:
 אילן ארזי
 רשמי
 26/03/2014



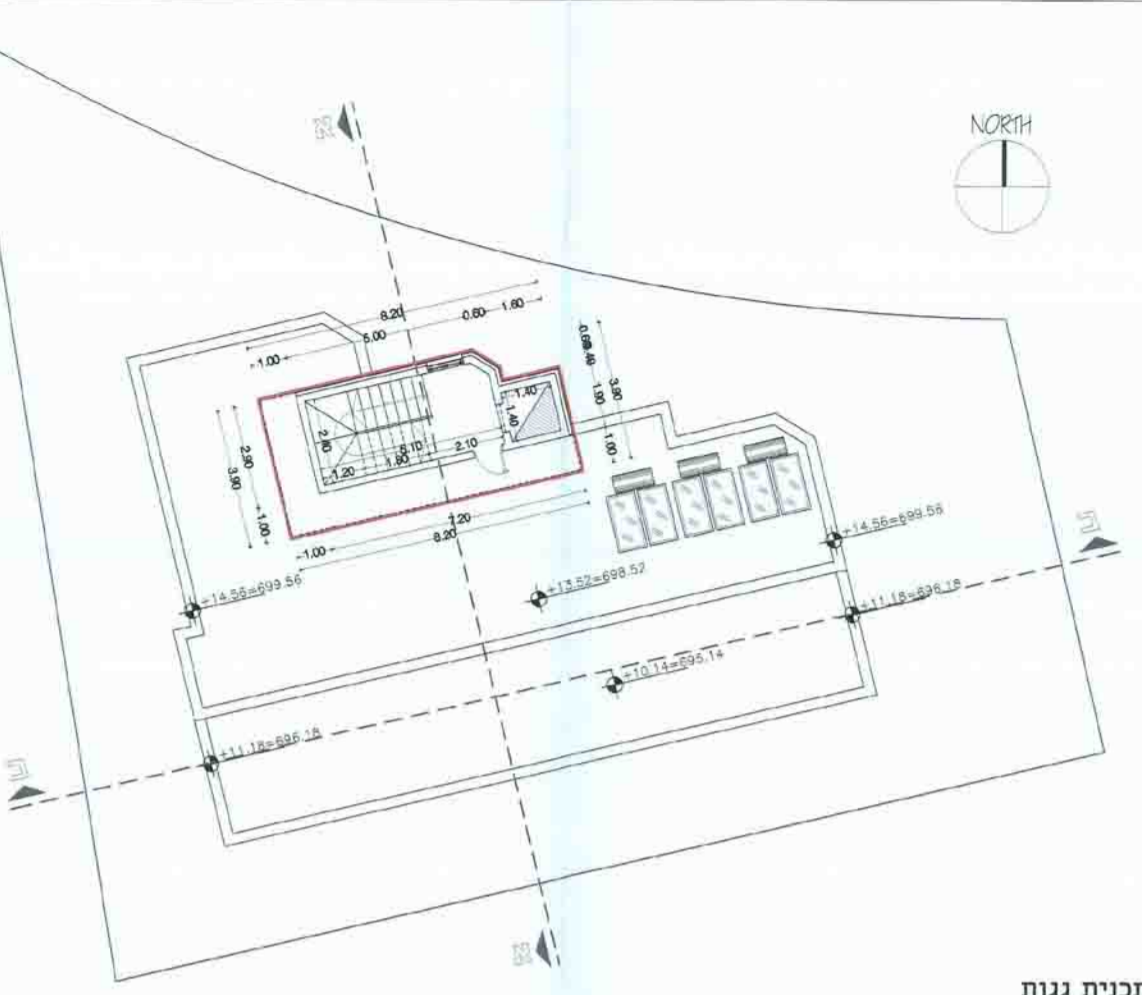
תכנית פיתוח השטח
קני"מ 1:100



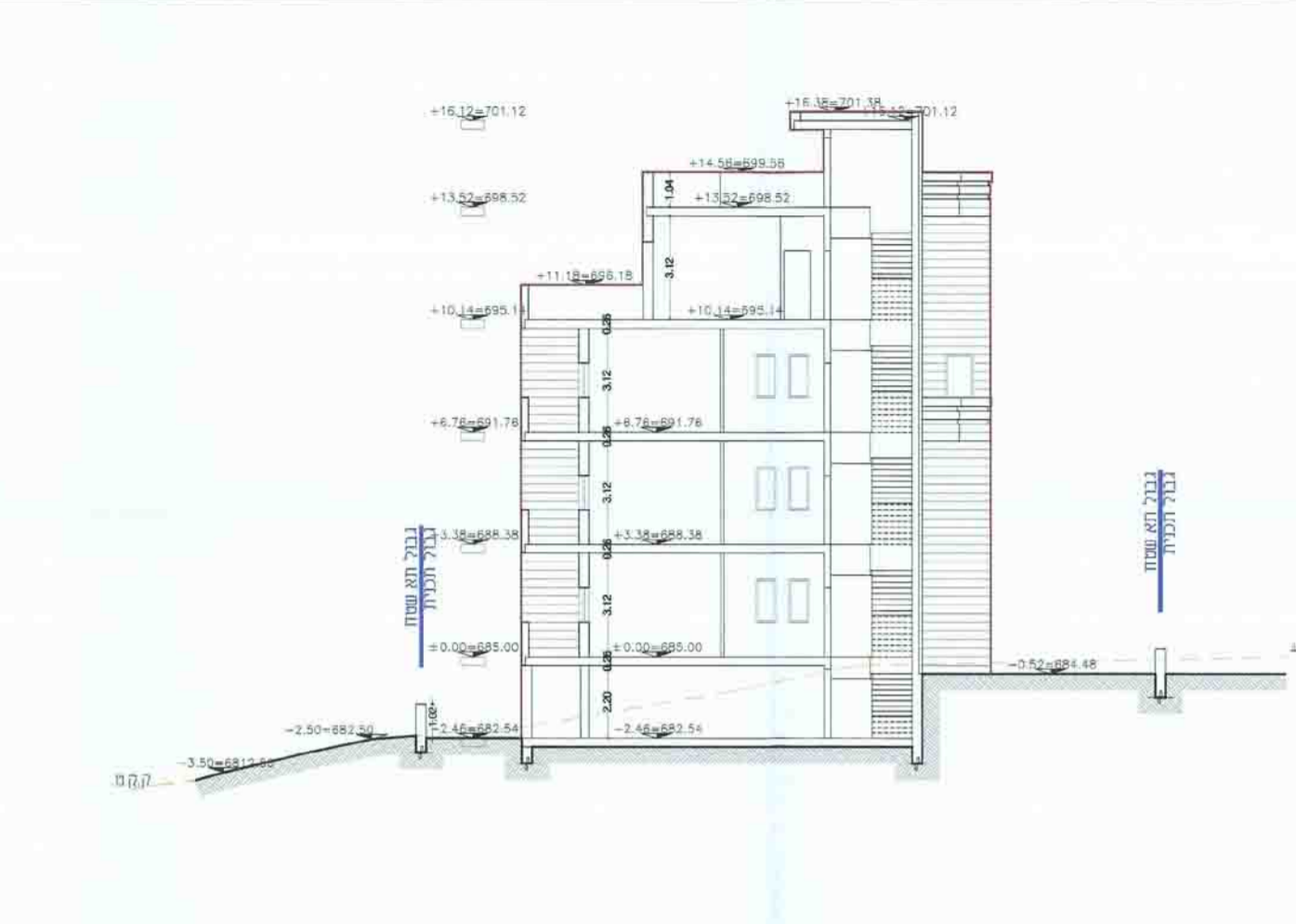
תכנית קומת המרקע
קני"מ 1:100



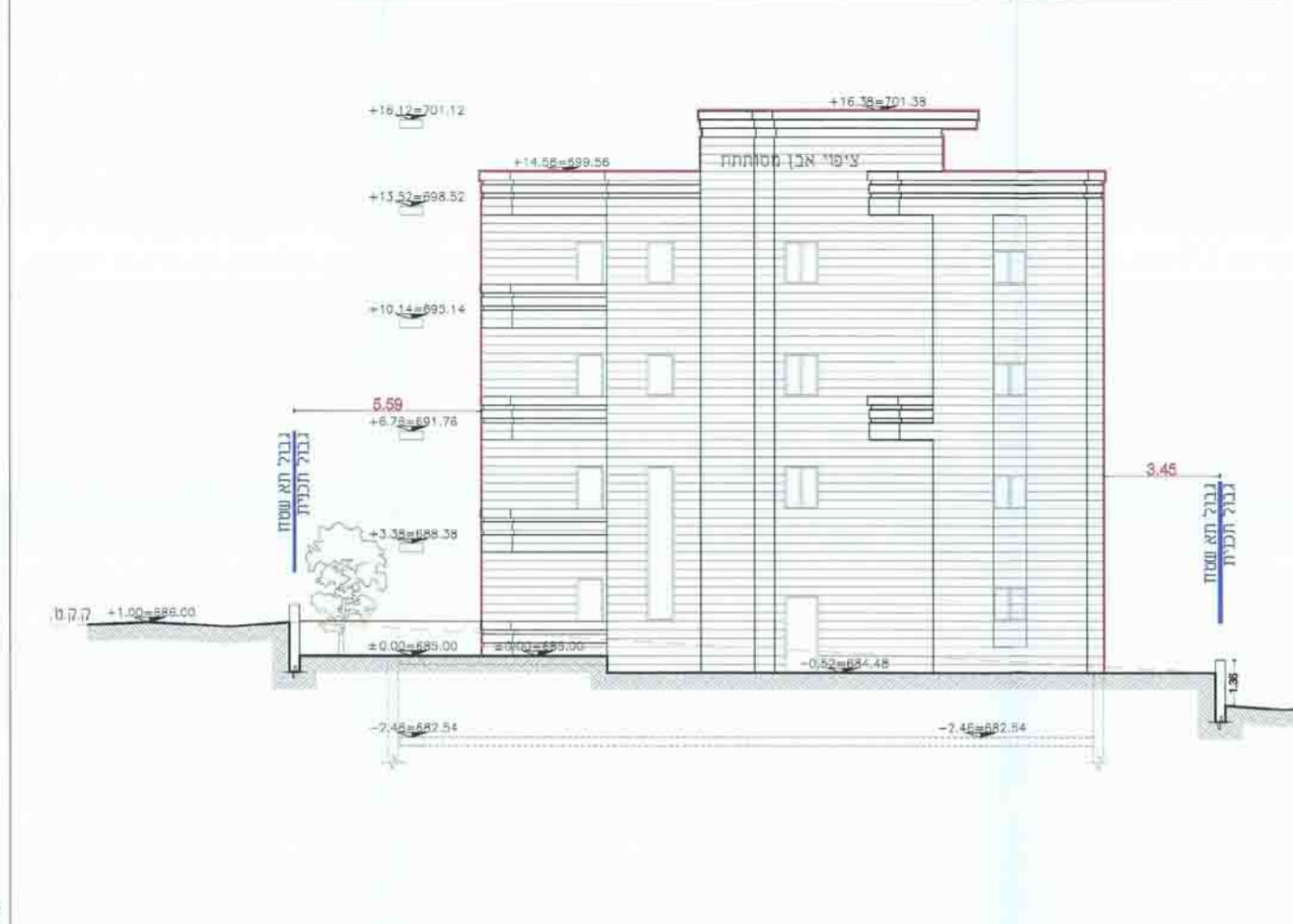
תכנית קומת המרחב
קני"מ 1:100



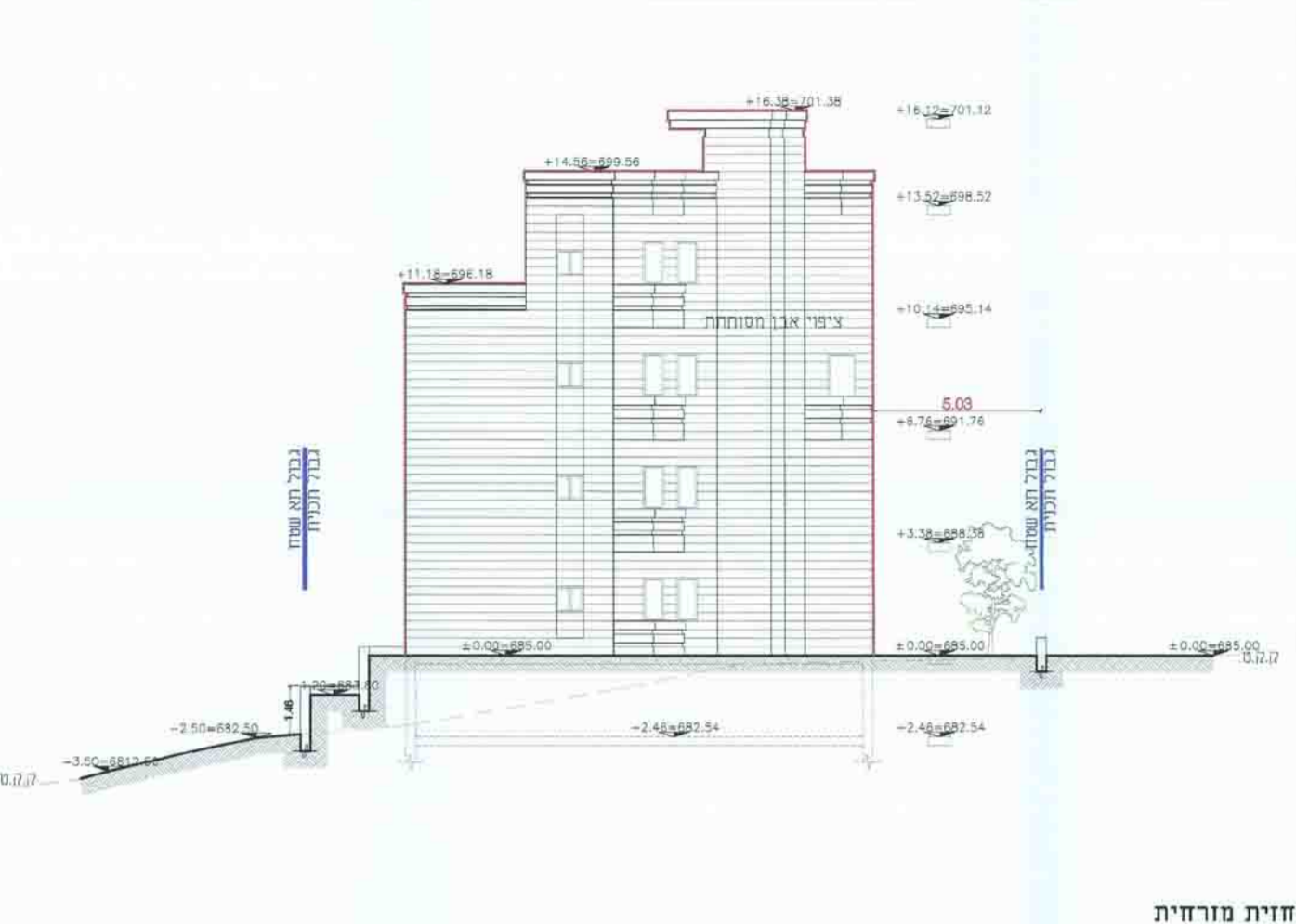
תכנית קומת המרחב
קני"מ 1:100



תכנית קומת המרחב
קני"מ 1:100



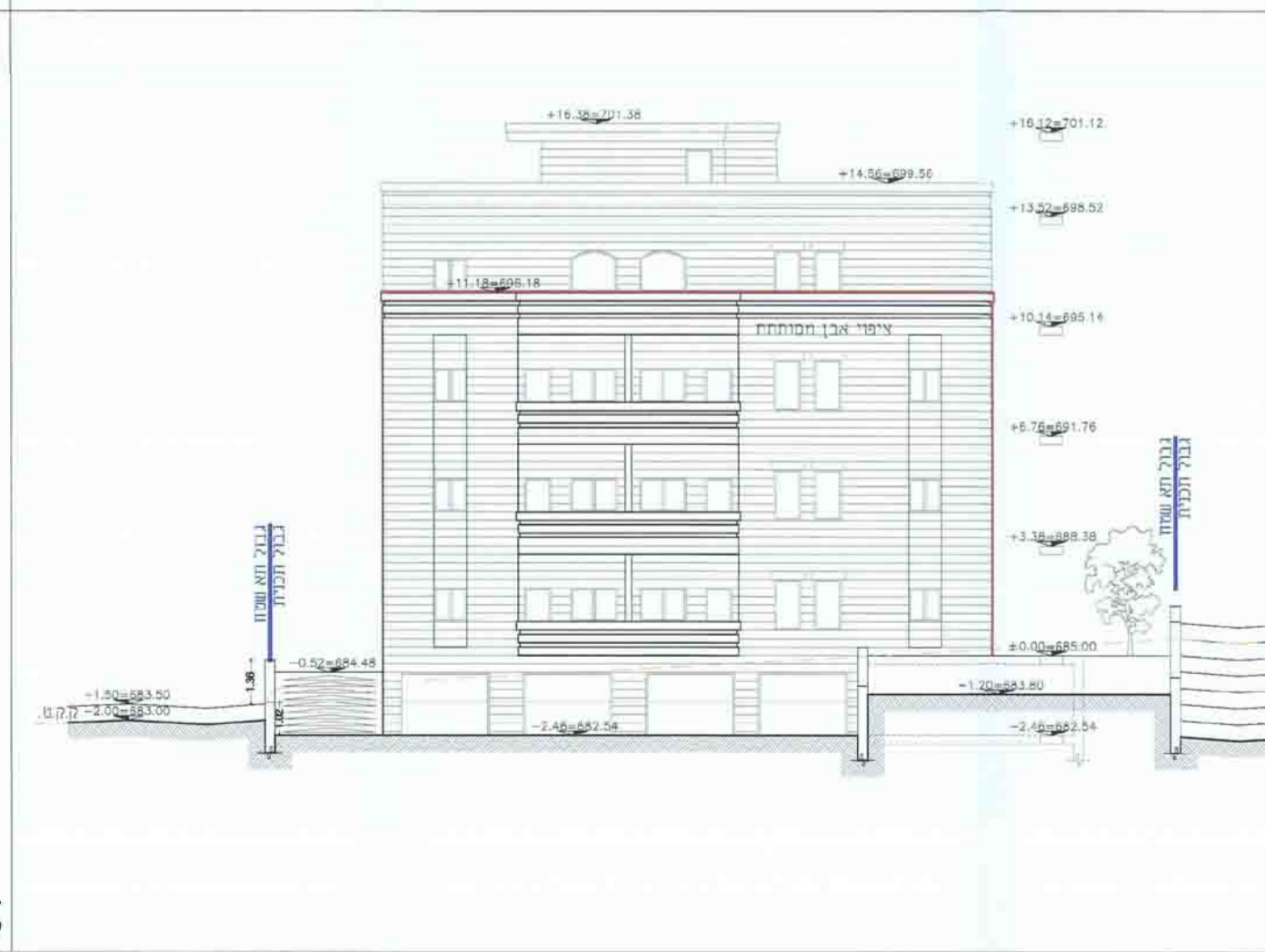
תכנית קומת המרחב
קני"מ 1:100



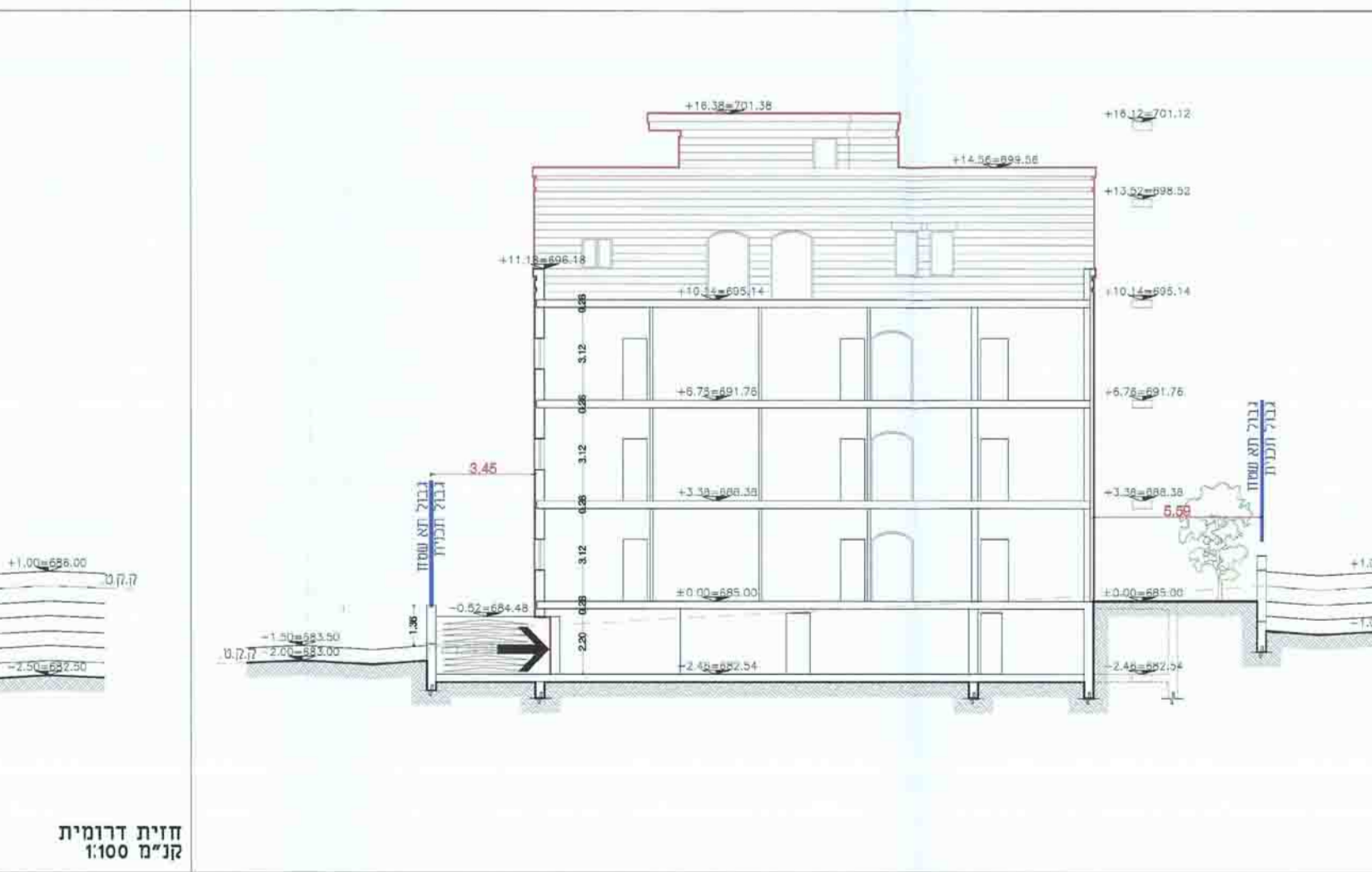
תכנית קומת המרחב
קני"מ 1:100



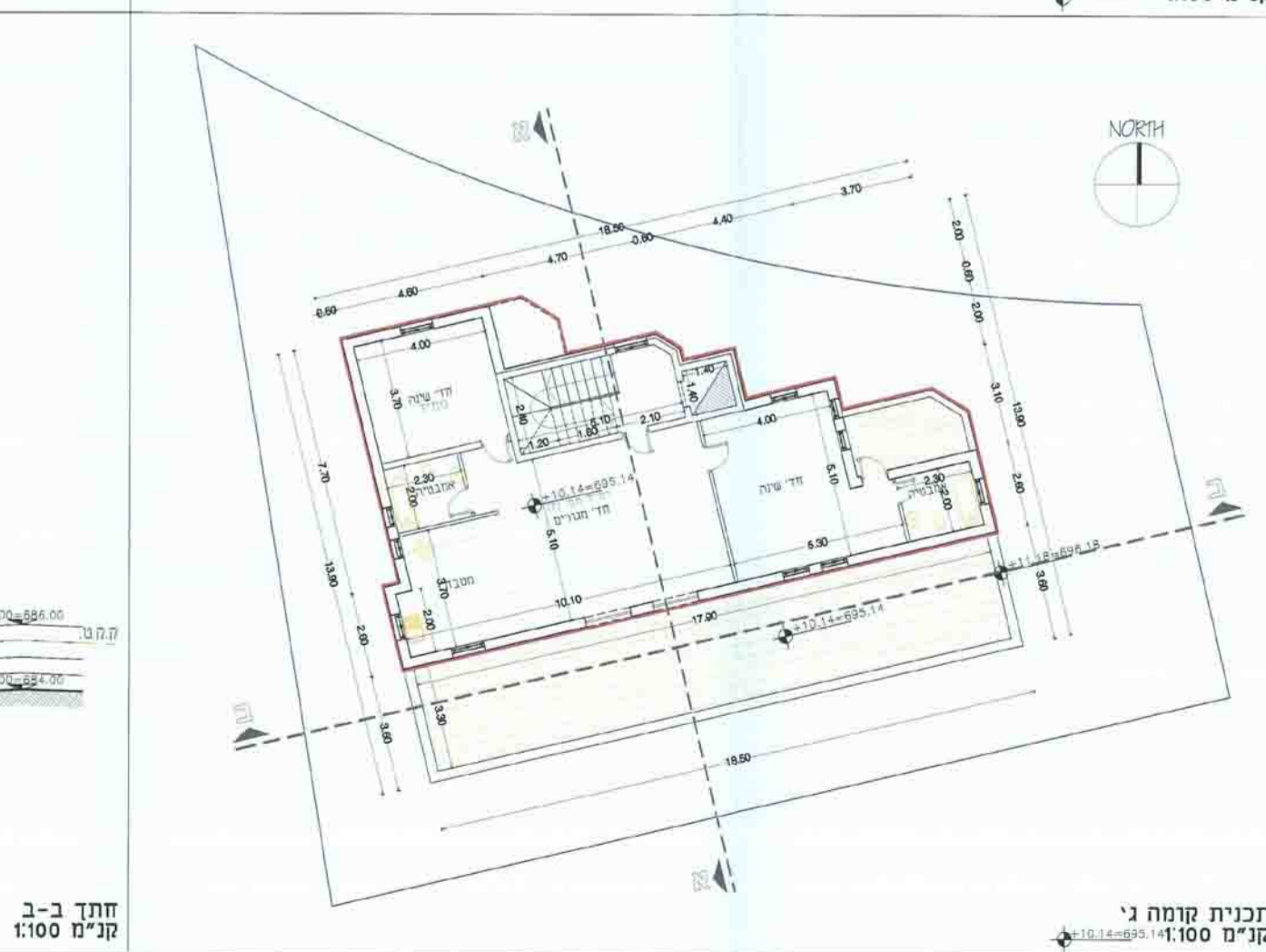
חזית מזרחית
קני"מ 1:100



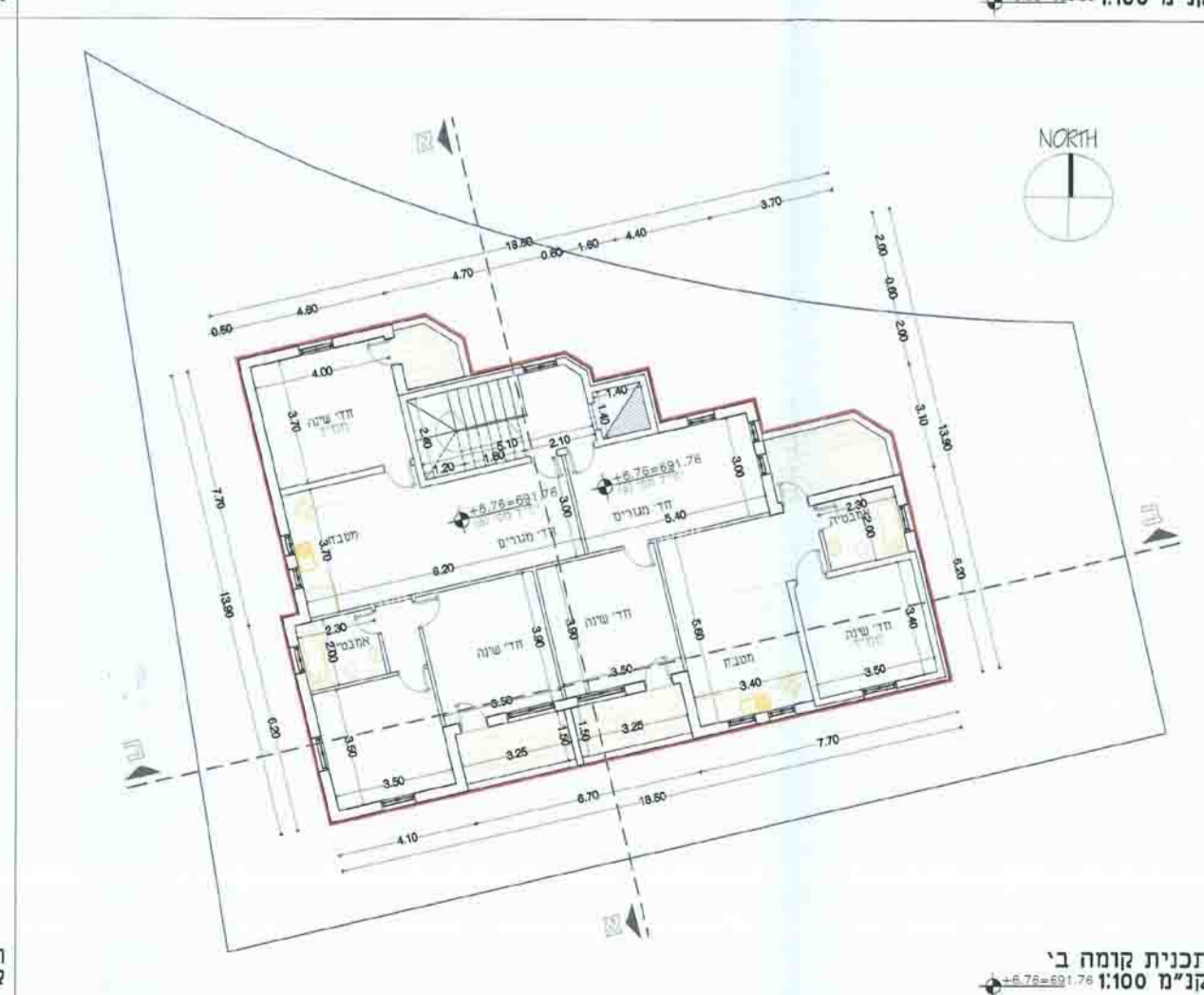
חזית צפונית
קני"מ 1:100



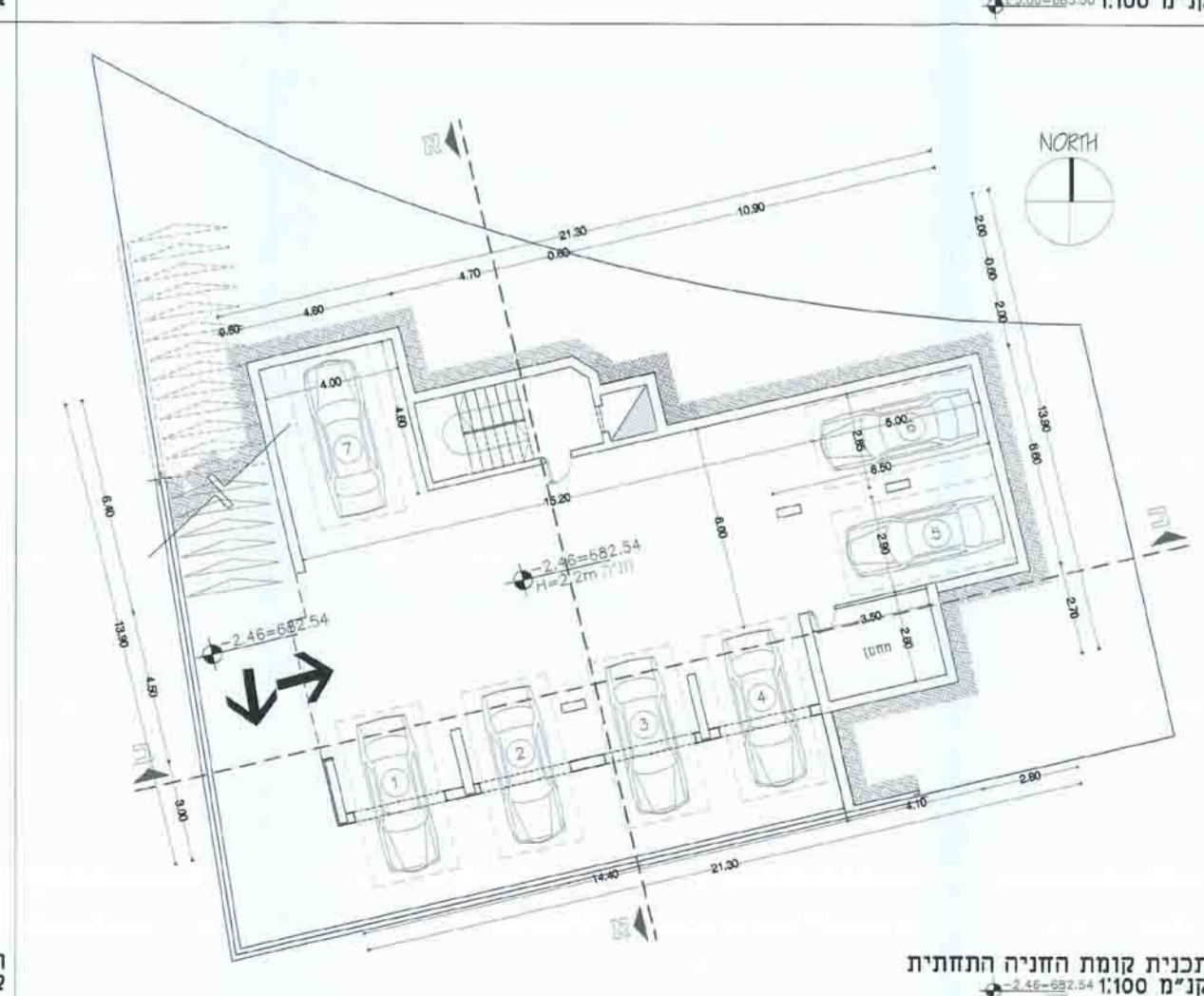
חזית דרומית
קני"מ 1:100



חזית מערבית
קני"מ 1:100



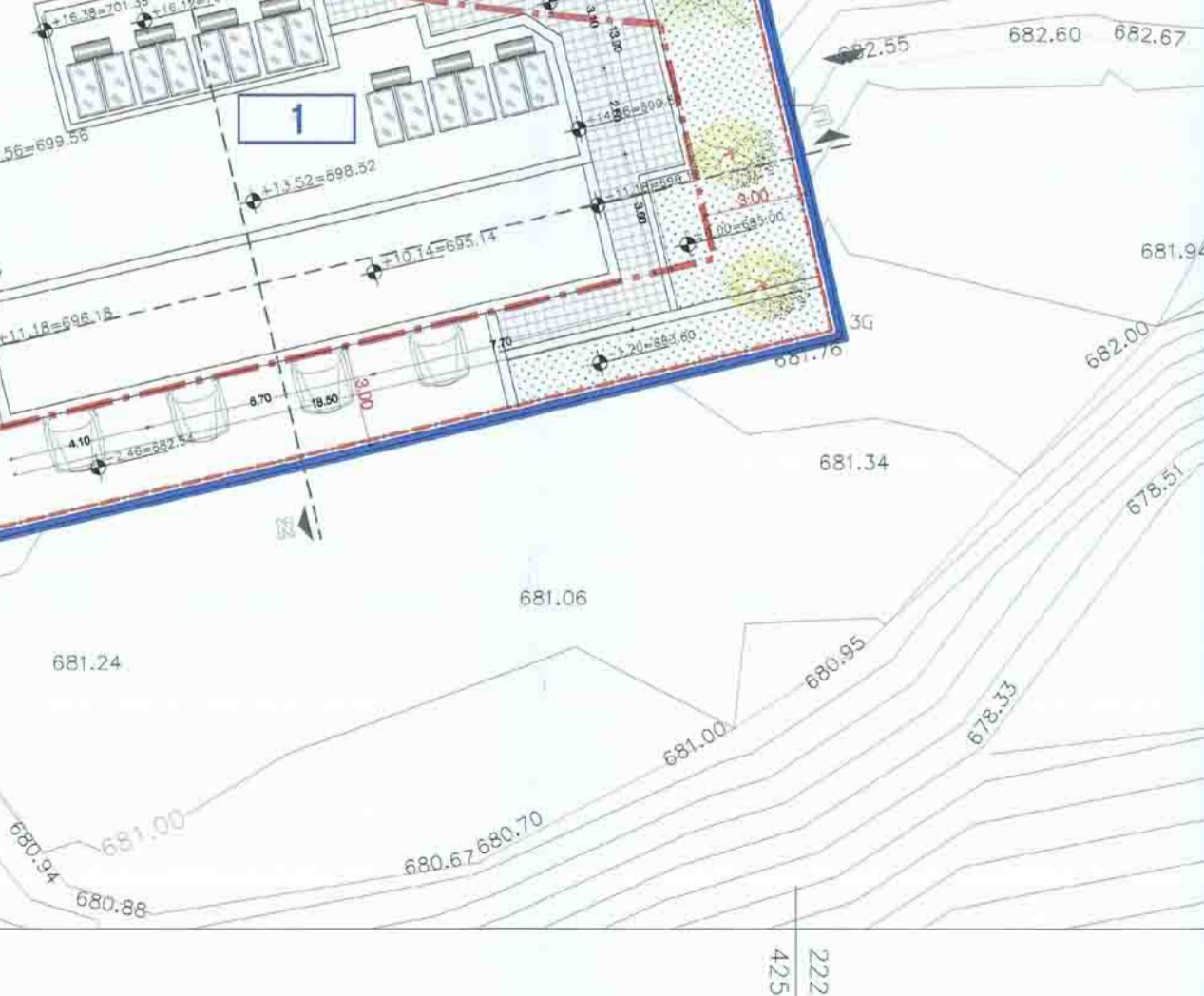
חזית מזרחית
קני"מ 1:100



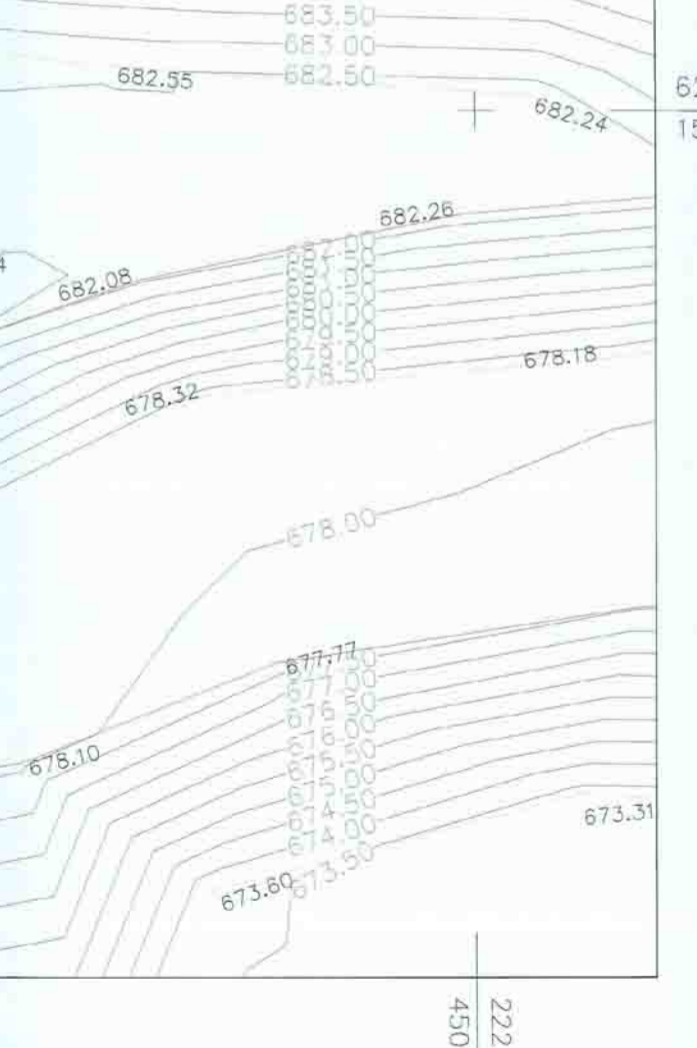
חזית צפונית
קני"מ 1:100



חזית דרומית
קני"מ 1:100



חזית מזרחית
קני"מ 1:100



חזית צפונית
קני"מ 1:100