

- תכנית מדידה ותשריטים מוצעים עם קווי בינוי בתחומי התכנית עם סימון כל העצים.
- צילומי עצים

#### תיאור האתר:

שטח מגודר סביב בניין קיים, גינה נרחבת, מטופלת, המכילה ברובה עצי ברוש ואורן ומטעי פרי.

#### טבלת עצים:


#### הערות והתניות:



• כריתת עצים והעתקתם תבוצע רק לאחר קבלת רישיונות עקירה/ העתקה מפקיד היערות העירוני.

• אין לבצע עבודות חפירה ובנייה או עבודות בסמוך למערכת השורשים ו/או הנוף ו/או הגזע. סביב לעצים עד מרחק 3 מ' לכל כיוון ללא אישור פקיד היערות או אגף שפ"ע, מפקח מטעם האגף או אגרונום מוסמך ומאושר על ידי פקיד היערות או אגף שפ"ע יהיו נוכחים בכל פעולה כזו.

• בעת חפירות, חישוף קרקע או כל עבודת בנייה אחרת אין לחפור ליד שורשי עצים, אין לגרום לקריעה שלהם בשום אמצעי. קריעת שורשים או כל פגיעה בהם תיחשב השחתת עץ/ כריתה והינה מעשה פלילי על פי חוק.



• גיזומים, עיצוב עצים, חיתוך שורשים, סניטציה וכל עבודה כלשהיא בעץ לשימור תבוצע על ידי אגף שפ"ע או בפיקוח מפקח מאושר על ידי אגף שפ"ע, מטעם הנהלת הפרויקט.

• יש להתקין הגנה זמנית סביב העצים המוגדרים לשימור במשך כל זמן העבודה בהתאם למפרט שימור להלן, לפני תחילת העבודות בפועל.

• כריתת עץ ללא רישיון עקירה, חיגורו, פגיעה בשורשיו או נפחו והעתקת עץ ללא רישיון העתקה הן עבירות פליליות והאחריות תחול על הקבלן או מי מטעמו.









מספר העץ	שם העץ	גובה	קוטר	ניקוד בריאות	ערך המין	שימור	העתקה	כריתה	נימוקים להעתקה/כריתה	תכונות ומאפיינים	המלצות מקצועיות	תיאור מקום
102-103	שקד מצוי	6	16	4	0.5		2			בריא,	סיכויי העתקה טובים	פרדס עליון
104	תות לבן	7	17	5	0.57			1		בריא,	זריע, לא מומלץ להעתיק	פרדס עליון
105-106	פיקוס התאנה	5	15	5	0.72		2			בריא,	סיכויי העתקה מצוינים	פרדס עליון
107-108	תות לבן	7	17	4	0.57			2		בריא,	זריע, לא מומלץ להעתיק	פרדס מזרחי
109	פיקוס התאנה	6	14	5	0.72		1			בריא,	סיכויי העתקה מצוינים	פרדס מזרחי
110-113	זית אירופי	5	14	5	0.9		4			בריא,	סיכויי העתקה מעולים	פרדס מזרחי
114-122	ברוש מצוי אופקי	9	25	4	0.75			9	תחום בינוי וחפירה	בריא,		שביל מזרחי
123	אורן ירושלים	8	37	4	0.53			1	תחום בינוי, העץ מסוכן	נטוי גזע, במידה רבה		שביל מזרחי
124-128	זית אירופי	5	15	5	0.9		5		תחום בינוי	בריא,	סיכויי העתקה מעולים	שביל מזרחי
129	אורן ירושלים	11	50	4	0.53			1	תחום בינוי	נטוי גזע, במקצת		כניסה מזרחית
130-132	ברוש מצוי אופקי	12	40	4	0.75			3	תחום בינוי	נגוע העץ, במזיקים ומחלות, ענפים יבשים		כניסה מזרחית
133	זית אירופי	5.5	12	5	0.9		1		תחום בינוי	בריא,	סיכויי העתקה מעולים	שביל מזרחי





מספר העץ	שם העץ	גובה	קוטר	ניקוד בריאות	ערך המין	שימור	העתקה	כריתה	נימוקים להעתקה/כריתה	תכונות ומאפיינים	המלצות מקצועיות	תיאור מקום
134-138	ברוש מצוי צרפתי	6	10	5	0.75			5	תחום בינוי	בריא		חלקה מזרחית מעל כביש
139-153	ברוש מצוי צרפתי	6	10	5	0.75	16				בריא, קטן		חלקה מזרחית
154	ברוש מצוי צרפתי	6	10	5	0.75			1	תחום גישה לחנייה	קטן, כמעט עץ צעיר	כריתה, ערך נמוך ביותר	חלקה מזרחית
155-157	אורן ירושלים	13	45	4	0.53			3	תחום מפרץ אוטובוסים	נטוי גזע, במקצת	עצים ותיקים ואיכותיים, סומנו לכריתה עקב צורך תכנוני	כניסה קיימת חניון
158-159	מיפורון מחודד	6	17	4	0			2	תחום בינוי, שיחי	שיחי, בריא	ערך נמוך	כניסה קיימת חניון
סה"כ עצים: 159						38	44	77				



**סיכום וחוות דעת אגרונומית כללית:**





חלק מהעצים בתחום החלקה הינם עצי פרי שאינם כלולים בחוק, הללו לא סומנו בסקר העצים. עצים הניתנים להעתקה בתחום הפרויקט, בעיקר עצי זית, סומנו להעתקה וסיכויי העתקתם מצוינים. עצים שאינם ניתנים להעתקה והם בתחום בינוי סומנו לכריתה. העצים בשולי הבנייה אשר יכולים להישמר, ומרוחקים מתחום הבינוי בעיקר עצי ברוש ואורן- סומנו לשימור ויש לשמרם על ידי יישום מפרט שימור אגרונומי ובהתאם להנחיות מפקח/ אגרונום. בשטח לעת קבלת היתר בנייה אם יהיה שינוי ויהיה צורך תכנוני נוסף בכריתה / העתקה יש לפנות אלי לביצוע מיידי של השינוי ולהגשה נוספת לפקיד יערות.



**הוראות ומפרט בנוגע לעצים לשימור ו/או להעתקה כפי שייקבע עם תחילת העבודות בפועל יינתנו על ידי האגרונום בהתאם לתזמון העבודה וכן:**

1. אין להתחיל עבודות כלשהן במתחם זה ללא קבלת מפרט מקצועי אגרונומי לשימור והעתקת עצים.
2. כל נזק שהוא שייגרם לעצים יחול על היזם/ הקבלן או מי מטעמו.

**תמונות עצים:**



































155-157



158-159

